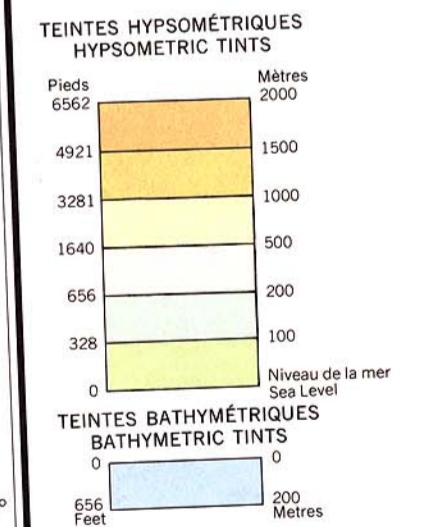


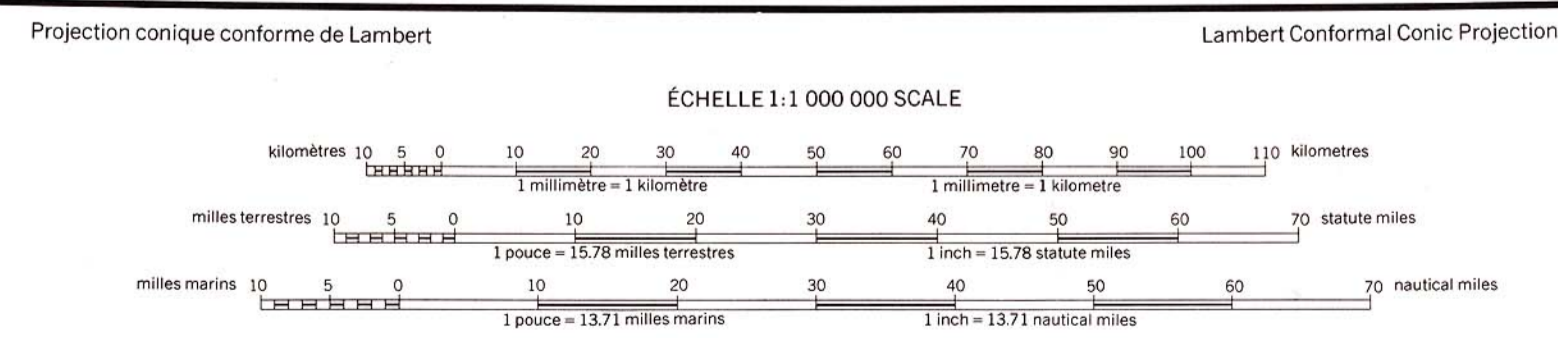


GLOSSAIRE
Barrage (s) Dam(s)
Route transcanadienne Trans-Canada Highway

ABBREVIATIONS
CN Canadian National
CP Canadian Pacific
E.U.A. États-Unis d'Amérique
R.I. Réserve indienne



Complète en 1961 et révisée en 1974 par la Direction des cartes et de la cartographie, ministère de l'Énergie, des Mines et des Ressources, Ottawa, Canada.
Imprimée en 1975.
Complète à partir de:
Cartes topographiques à 1:50 000 et 1:250 000 du ministère de l'Énergie, des Mines et des Ressources, Canada.
Cartes topographiques à 1:50 000 et 1:250 000 du ministère de la Défense nationale, Service de cartographie, Canada.
Cartes topographiques à 1:250 000 du Department of the Interior, Geological Survey, E.U.A.
Éditions précédentes: 1929, 1964, 1967.
Édition Spéciale - Mise à jour toponymique partielle effectuée en 1982.



Complète en 1961, révisée en 1974, by the Surveys and Mapping Branch, Department of Energy, Mines and Resources, Ottawa, Canada.
Printed 1975.
Compiled from:
Department of Energy, Mines and Resources, Canada.
Topographic maps 1:50 000 and 1:250 000.
Department of National Defence, Mapping and Charting Establishment, Canada.
Department of the Interior, Geological Survey, USA.
Topographic maps 1:50 000 and 1:250 000.
Department of the Army, Army Map Service, USA.
Topographic maps 1:250 000.
Previous editions 1929, 1964, 1967.
Special Edition - Partial names update 1982.

TABLEAU DES LIMITES INDEX TO BOUNDARIES

Chemin de fer, voies multiples	Railway, multiple track
Chemin de fer, voie unique	Railway, single track
Route principale	Main highway
Route secondaire	Secondary road
Autres routes	Other roads
Frontière internationale	Boundary, international
Limite de province ou d'état	Boundary, provincial or state
Limite de comté	Boundary, county
Limite de parc ou réserve	Boundary, park or reserve
Canal navigable	Canal, navigable
Marais ou marécage	Marsh or swamp
Courbes de niveau (en mètres)	Bathymetric lines (in metres)
Trajectoire	Ferry

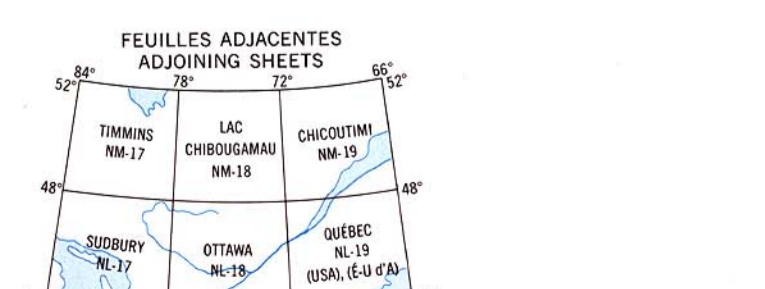
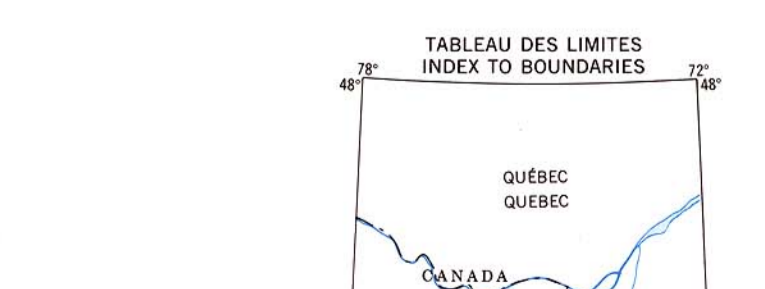


TABLEAU DES POPULATIONS POPULATION TABLE

Ville, plus de 100 000 habitants	Town, population above 100 000
Ville, 25 000-100 000 habitants	Town, population 25 000-100 000
Ville, 5 000-25 000 habitants	Town, population 5 000-25 000
Ville, 500-5 000 habitants	Town, population 500-5 000
Ville, moins de 500 habitants	Town, population under 500
Capitale nationale	National capital
Capitale de province ou d'état	Provincial or state capital
Chef-lieu	County seat
Mine	Mine
Aéroport international	International airport
Autres aérodromes	Other airfields
Phare	Lighthouse
Altitude (en mètres)	Elevation (in metres)
Ligne de transport d'énergie	Power Line
Pipe-line	Pipeline

Ces cartes sont en vente au Bureau des cartes du Canada, Énergie, Mines et Ressources Canada, Ottawa, ou chez le vendeur le plus près.
© Canada 1975, tous droits réservés.

Copies may be obtained from the Canada Map Office, Energy, Mines and Resources Canada, Ottawa, or your nearest map dealer.
© Canada Copyright Reserve 1975.