

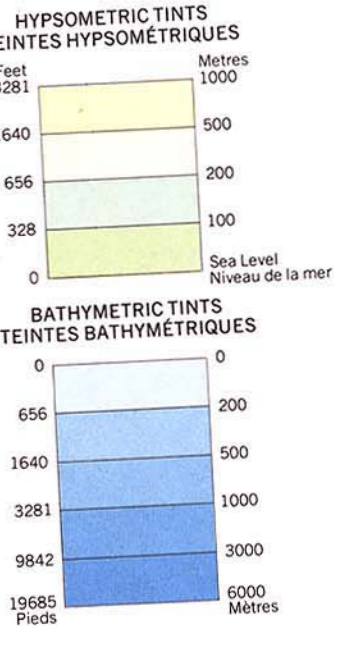


**GLOSSARY** / **GLOSSAIRE**

Dam ..... Barrage  
Private Road ..... Chemin Privé  
Trans-Canada Highway ..... La Transcanadienne

**ABBREVIATIONS** / **ABRÉVIATIONS**

CN ..... Canadian National / CN ..... Canadien National



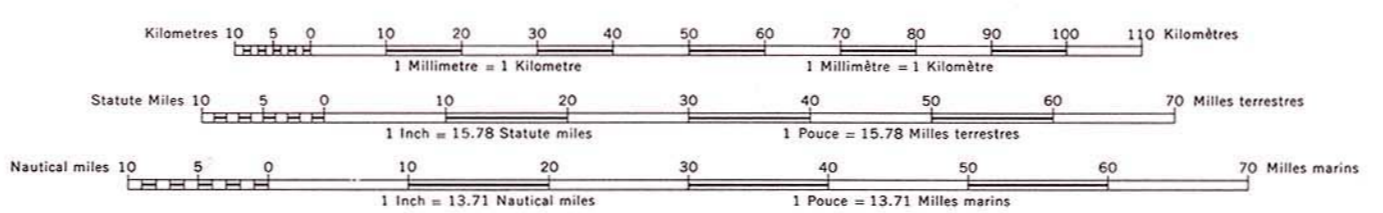
Compiled in 1965, revised in 1985 by the Surveys and Mapping Branch, Department of Energy, Mines and Resources, Ottawa, Canada. Printed 1987.

Compiled from:  
Department of Energy, Mines and Resources, Canada  
Topographic maps 1:50 000 and 1:250 000.  
Canadian hydrographic charts.  
Department of National Defence, Mapping and Charting Establishment, Canada  
Topographic maps 1:50 000 and 1:250 000.  
Previous Edition: 1970.

Lambert Conformal Conic Projection, Standard Parallels at 44°40' and 47°20'

Projection conique conforme de Lambert, parallèles normales à 44°40' and 47°20'

SCALE 1:1 000 000 ÉCHELLE

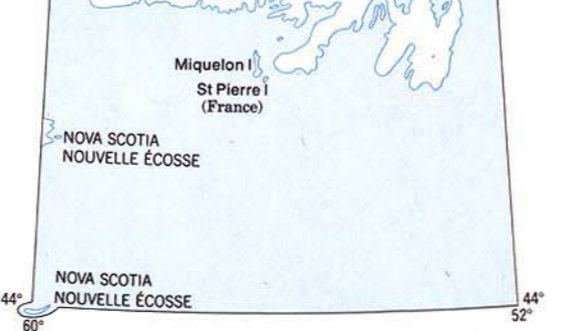


**REFERENCE** / **LÉGENDE**

Railway, single track	Chemin de fer, voie unique
Railway, narrow gauge	Chemin de fer, voie étroite
Main highway	Route principale
Secondary road	Route secondaire
Other roads	Autres routes
Ferry	Bac
Boundary, county or district	Limite de comté ou de district
Boundary, park or reserve	Limite de parc ou de réserve
Rock	Rocher
Contours (in metres)	Courbes de niveau (en mètres)
Bathymetric lines (in metres)	Courbes bathymétriques (en mètres)

Copies of this map may be obtained from the Canada Map Office, Energy, Mines and Resources Canada, Ottawa, or your nearest map dealer.  
© 1987 Her Majesty the Queen in Right of Canada Department of Energy, Mines and Resources.

**INDEX TO BOUNDARIES**  
TABLEAU DES LIMITES



**ADJOINING SHEETS**  
FEUILLES ADJACENTES



Complète en 1965 et révisée en 1985, par la Direction des levés et de la cartographie, ministère de l'Énergie, des Mines et des Ressources, Ottawa, Canada. Imprimée en 1987.

Complète à partir de:  
Cartes topographiques à 1:50 000 et 1:250 000 du ministère de l'Énergie, des Mines et des Ressources, Canada.  
Cartes hydrographiques du Canada.  
Cartes topographiques à 1:50 000 et 1:250 000 du ministère de la Défense nationale, Service de cartographie, Canada.  
Édition précédente: 1970.

**REFERENCE** / **LÉGENDE**

Town, population 25 000 - 99 999	Ville, 25 000 - 99 999 habitants	ST JOHN'S
Town, population 5 000 - 24 999	Ville, 5 000 - 24 999 habitants	WABANA
Town, population 500 - 4 999	Ville, 500 - 4 999 habitants	BARNES
Town, population 499 and under	Ville, 499 habitants et moins	CAIRNET
Provincial capital	Capitale de province	☉
Mine	Autres mines	⊠
Other airfield	Autres aérodromes	✈
Lighthouse	Phare	⚓
Elevation (in metres)	Altitude (en mètres)	633
Depth (in metres)	Profondeur (en mètres)	437
Gas or oil field	Champ de gaz ou de pétrole	⊞

Ces cartes sont en vente au Bureau des cartes du Canada, Énergie, Mines et Ressources Canada, Ottawa, ou chez le vendeur le plus près.  
© 1987, Sa Majesté La Reine au Chef du Canada, Ministère de l'Énergie, des Mines et des Ressources.

ST JOHN'S NK/NL-21/22\*  
\* Does not conform to regular sheet lines  
\* Ne correspond pas aux bordures régulières de cartes

