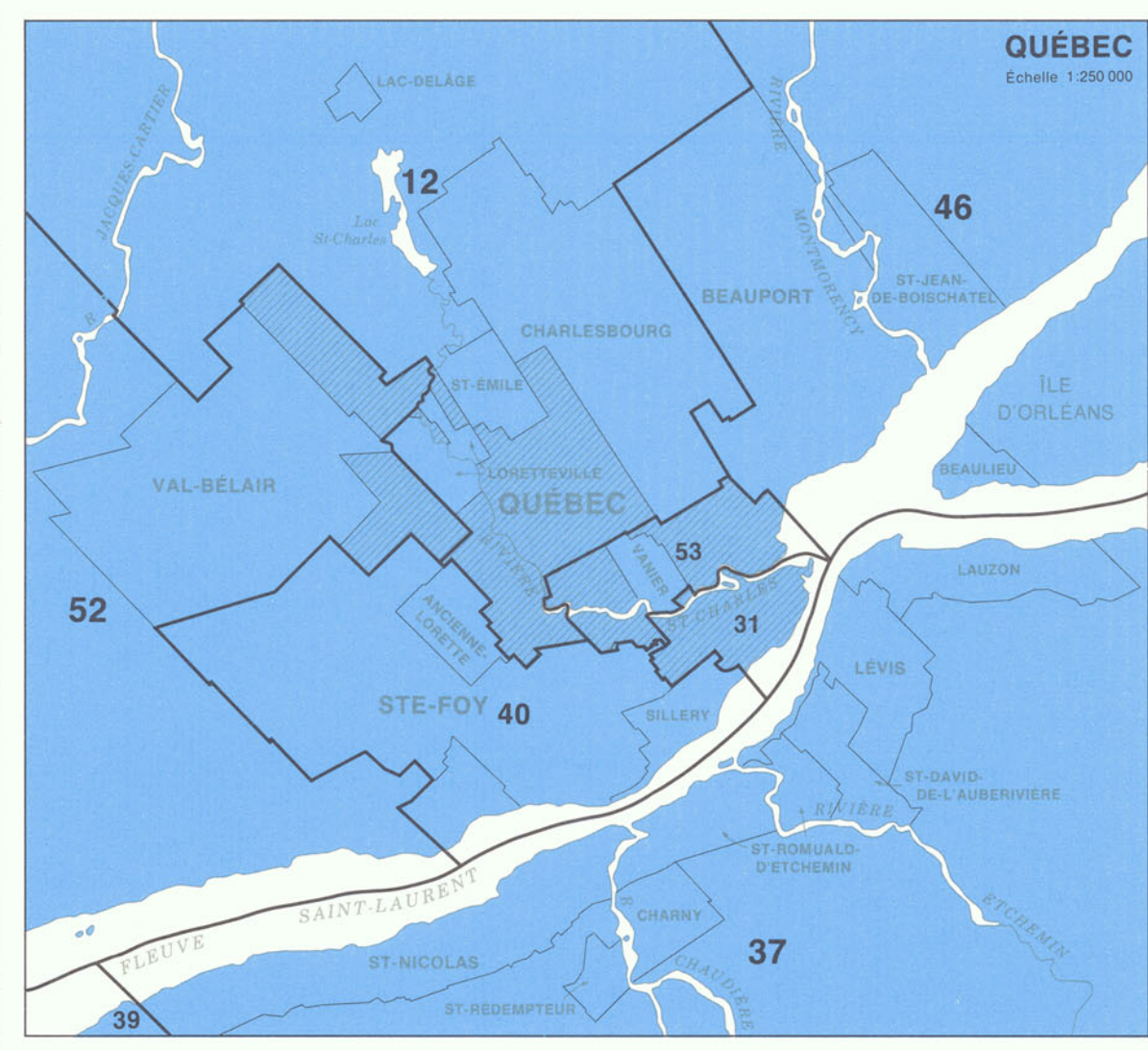
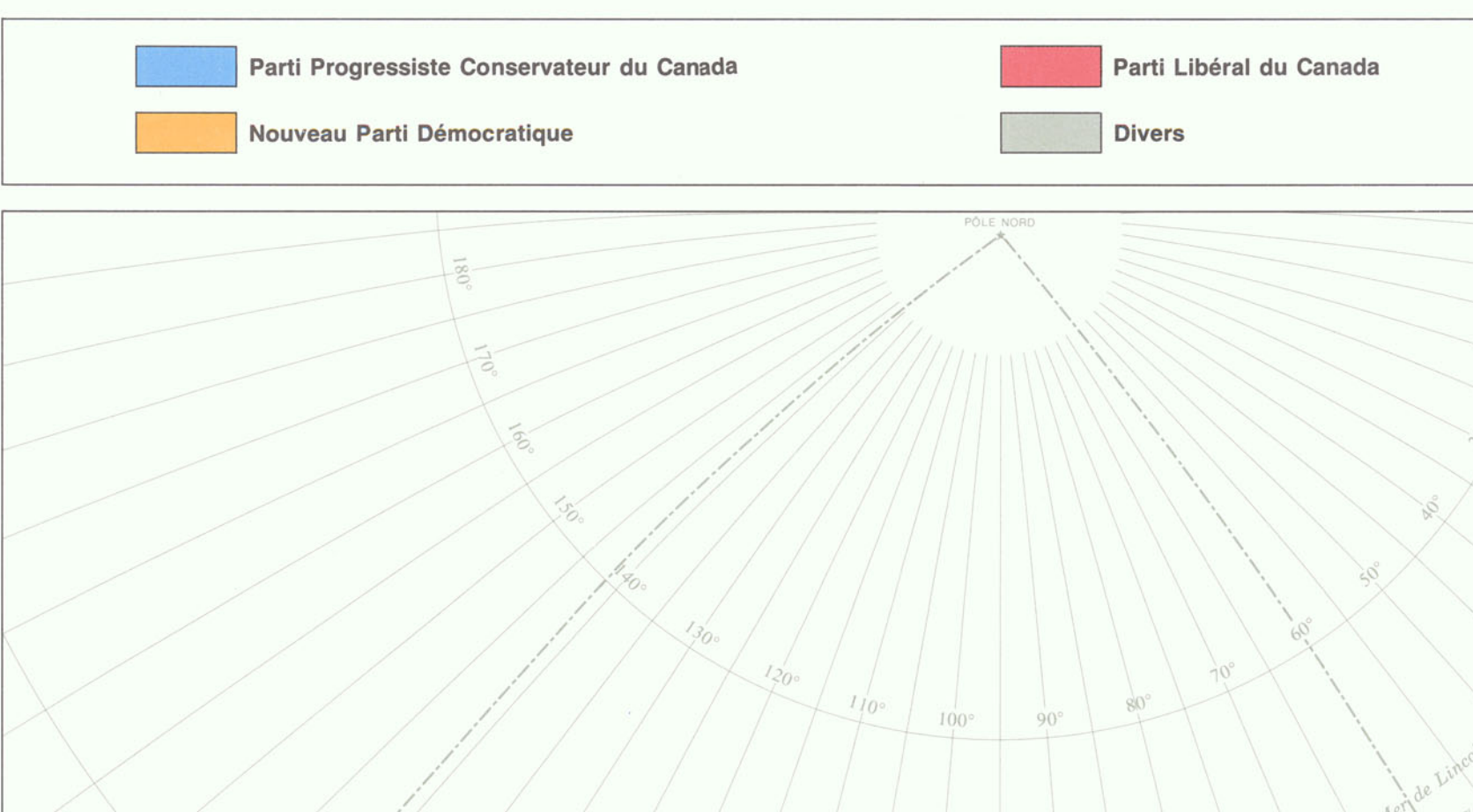
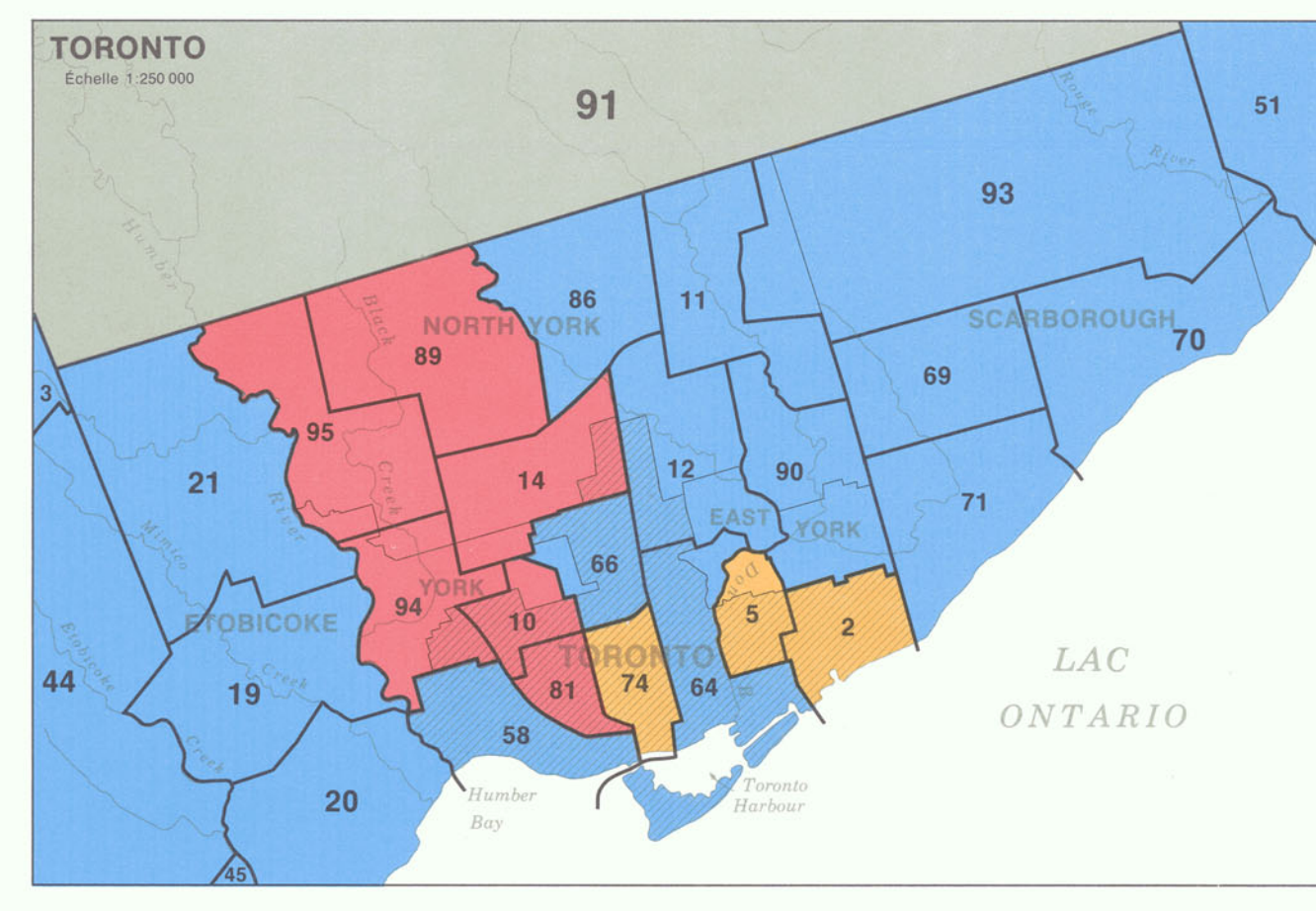


- CANDIDATS ÉLUS PAR DISTRICT ÉLECTORAL FÉDÉRAL**
- TERRE-NEUVE**
- 1 Bonaville—Trinity—Conception
  - 2 Burn—St-Joseph
  - 3 Grand Falls—Windsor
  - 4 Grand Falls—Windsor
  - 5 Grand Falls—Windsor
  - 6 Grand Falls—Windsor
  - 7 Grand Falls—Windsor
  - 8 Grand Falls—Windsor
  - 9 Grand Falls—Windsor
  - 10 Grand Falls—Windsor
  - 11 Grand Falls—Windsor
- ÎLE-DU-PRINCE-ÉDOUARD**
- 1 Charlottetown
  - 2 Charlottetown
  - 3 Charlottetown
  - 4 Charlottetown
  - 5 Charlottetown
  - 6 Charlottetown
  - 7 Charlottetown
  - 8 Charlottetown
  - 9 Charlottetown
  - 10 Charlottetown
  - 11 Charlottetown
- NOUVELLE-ÉCOSSE**
- 1 Antigonish—Pictou
  - 2 Cape Breton—Richmond
  - 3 Cape Breton—Richmond
  - 4 Cape Breton—Richmond
  - 5 Cape Breton—Richmond
  - 6 Cape Breton—Richmond
  - 7 Cape Breton—Richmond
  - 8 Cape Breton—Richmond
  - 9 Cape Breton—Richmond
  - 10 Cape Breton—Richmond
  - 11 Cape Breton—Richmond
- NOUVEAU-BRUNSWICK**
- 1 Carleton—Plamondon
  - 2 Carleton—Plamondon
  - 3 Carleton—Plamondon
  - 4 Carleton—Plamondon
  - 5 Carleton—Plamondon
  - 6 Carleton—Plamondon
  - 7 Carleton—Plamondon
  - 8 Carleton—Plamondon
  - 9 Carleton—Plamondon
  - 10 Carleton—Plamondon
  - 11 Carleton—Plamondon
- QUÉBEC**
- 1 Assiniboia
  - 2 Assiniboia
  - 3 Assiniboia
  - 4 Assiniboia
  - 5 Assiniboia
  - 6 Assiniboia
  - 7 Assiniboia
  - 8 Assiniboia
  - 9 Assiniboia
  - 10 Assiniboia
  - 11 Assiniboia
- ONTARIO**
- 1 Agincourt
  - 2 Agincourt
  - 3 Agincourt
  - 4 Agincourt
  - 5 Agincourt
  - 6 Agincourt
  - 7 Agincourt
  - 8 Agincourt
  - 9 Agincourt
  - 10 Agincourt
  - 11 Agincourt
- MANITOBA**
- 1 Brandon—South
  - 2 Brandon—South
  - 3 Brandon—South
  - 4 Brandon—South
  - 5 Brandon—South
  - 6 Brandon—South
  - 7 Brandon—South
  - 8 Brandon—South
  - 9 Brandon—South
  - 10 Brandon—South
  - 11 Brandon—South
- SASKATCHEWAN**
- 1 Assiniboia
  - 2 Assiniboia
  - 3 Assiniboia
  - 4 Assiniboia
  - 5 Assiniboia
  - 6 Assiniboia
  - 7 Assiniboia
  - 8 Assiniboia
  - 9 Assiniboia
  - 10 Assiniboia
  - 11 Assiniboia
- ALBERTA**
- 1 Calgary—Centre
  - 2 Calgary—Centre
  - 3 Calgary—Centre
  - 4 Calgary—Centre
  - 5 Calgary—Centre
  - 6 Calgary—Centre
  - 7 Calgary—Centre
  - 8 Calgary—Centre
  - 9 Calgary—Centre
  - 10 Calgary—Centre
  - 11 Calgary—Centre
- COLOMBIE-BRITANNIQUE**
- 1 Vancouver—Centre
  - 2 Vancouver—Centre
  - 3 Vancouver—Centre
  - 4 Vancouver—Centre
  - 5 Vancouver—Centre
  - 6 Vancouver—Centre
  - 7 Vancouver—Centre
  - 8 Vancouver—Centre
  - 9 Vancouver—Centre
  - 10 Vancouver—Centre
  - 11 Vancouver—Centre
- TERRITOIRES DU YUKON**
- 1 Yukon
- TERRITOIRES DU NORD-OUEST**
- 1 Northwest



**RÉSULTATS DE LA 33<sup>e</sup> ÉLECTION FÉDÉRALE**  
Le 4 septembre 1984

Limites municipales au 18 février 1980.  
Une carte de l'Atlas national du Canada, 5<sup>e</sup> édition, intitulée CANADA LE 33<sup>e</sup> PARLEMENT est en voie d'élaboration. Cette carte montrera les résultats complets des élections fédérales du 4 septembre 1984 et la composition du 33<sup>e</sup> Parlement du Canada.

Établi par la Division des services de géographie, Direction des levés et de la cartographie, Énergie, Mines et Ressources Canada. Imprimé en 1985.

Ces cartes sont en vente au Bureau des cartes du Canada, Énergie, Mines et Ressources Canada, Ottawa, ou chez le vendeur le plus près. Précisez MCR 199 F.

Copies of this map are available in English. Quote MCR 199.

© 1985, Sa Majesté La Reine du Chef du Canada, Ministère de l'Énergie, des Mines et des Ressources.

Échelle 1:200 000 ou 1 centimètre représente 75 kilomètres  
Projection conique conforme de Lambert, parallèles standard 49°N et 77°N  
Au nord de 90° de latitude, projection polaire méridienne

