

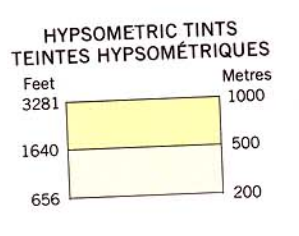
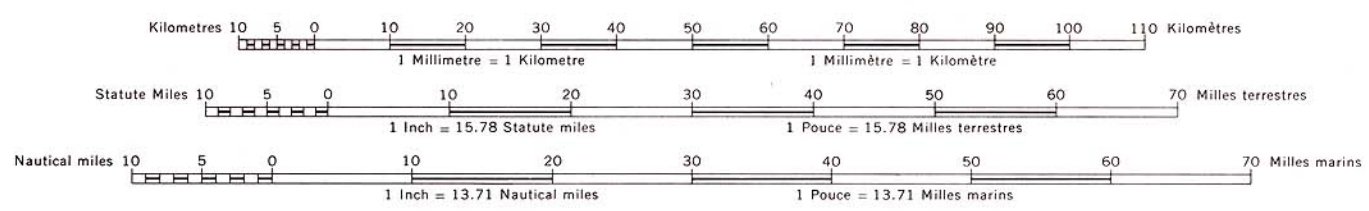
Compiled in 1969, by the Surveys and Mapping Branch,
 Department of Energy, Mines and Resources, Ottawa, Canada.
 Printed 1971.

Rédigée en 1969, par la Direction des levés et de la cartographie,
 ministère de l'Énergie, des Mines et des Ressources, Ottawa, Canada.
 Imprimée en 1971.

Lambert Conformal Conic Projection

Projection conique conforme de Lambert

SCALE 1:1,000,000 ÉCHELLE

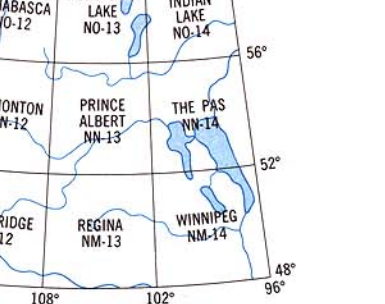


| REFERENCE | LÉGENDE |
|------------------------------------|---------------------------------------|
| Railway, single track | Chemins de fer, voie unique |
| Dual highway | Route à deux chaussées séparées |
| Main highway | Route principale |
| Secondary road | Route secondaire |
| Other roads | Autres routes |
| Trail or track | Sentier ou piste |
| Ferry | Bac |
| Boundary, provincial | Limite de province |
| Boundary, municipality or district | Limite de municipalité ou de district |
| Boundary, township | Limite de canton |
| Boundary, park or reserve | Limite de parc ou de réserve |
| Canal, non navigable | Canal, non navigable |
| Lake, intermittent | Lac intermittent |
| Stream, intermittent | Cours d'eau intermittent |
| Marsh or swamp | Marais ou marécage |
| Sand | Sable |
| Contours (in metres) | Courbes de niveau (en mètres) |

INDEX TO BOUNDARIES
 TABLEAU DES LIMITES



ADJOINING SHEETS
 FEUILLES ADJACENTES



| REFERENCE | LÉGENDE |
|-----------------------------------|-----------------------------------|
| Town, population over 100,000 | Ville, plus de 100,000 habitants |
| Town, population 25,000 - 100,000 | Ville, 25,000 - 100,000 habitants |
| Town, population 500 - 5,000 | Ville, 500 - 5,000 habitants |
| Town, population under 500 | Ville, moins de 500 habitants |
| Mine | Mine |
| International Airfield | Aérodrome international |
| Other airfields | Autres aérodromes |
| Power Line | Ligne de transport d'énergie |
| Pipeline | Pipe-line |
| Elevations (in metres) | Altitude (en mètres) |

Ces cartes sont en vente au Bureau de distribution des cartes,
 ministère de l'Énergie, des Mines et des Ressources, Ottawa.

Copies may be obtained from the Map Distribution Office, Department
 of Energy, Mines and Resources, Ottawa.