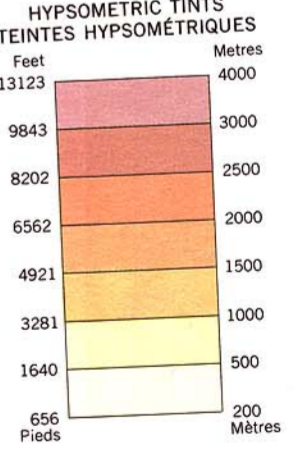


**GLOSSARY** / **GLOSSAIRE**

Dams	Barages
Falls	Chutes

**ABBREVIATIONS** / **ABRÉVIATIONS**

CN	Canadian National	CN	Canadian National
F	Falls	F	Chutes
FY	Ferry	FY	Traversier



Compiled in 1968, revised in 1985 by the Surveys and Mapping Branch, Department of Energy, Mines and Resources, Ottawa, Canada. Printed 1987.

Lambert Conformal Conic Projection, Standard Parallels at 52°40' and 55°20'

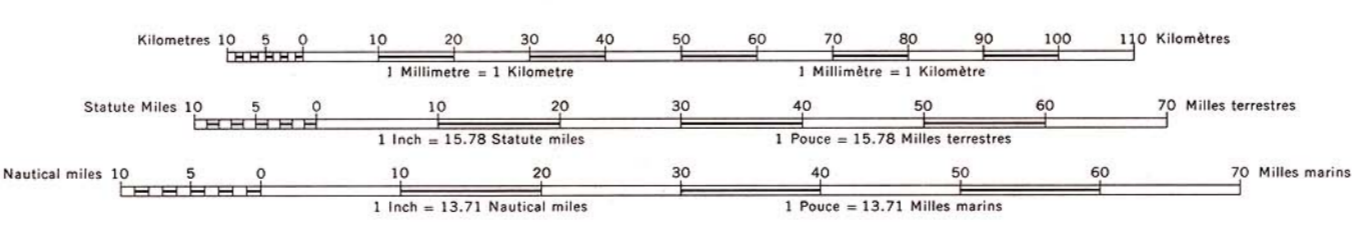
Projection conique conforme de Lambert, parallèles normales à 52°40' and 55°20'

Compilée en 1968 et révisée en 1985, par la Direction des levés et de la cartographie, ministère de l'Énergie, des Mines et des Ressources, Ottawa, Canada. Imprimée en 1987.

Compiled from:  
 Department of Energy, Mines and Resources, Canada  
 Topographic maps 1:50 000 and 1:250 000  
 Department of National Defence, Mapping and Charting Establishment, Canada  
 Topographic maps 1:50 000 and 1:250 000  
 Department of Lands and Forests, B.C., Canada  
 Topographic maps 1:250 000  
 Previous Edition, 1970.

Compilée à partir de:  
 Cartes topographiques à 1:50 000 et 1:250 000 du ministère de l'Énergie, des Mines et des Ressources, Canada  
 Cartes topographiques à 1:50 000 et 1:250 000 du ministère de la Défense nationale, Service de cartographie, Canada  
 Cartes topographiques à 1:250 000 du ministère des Terres et Forêts, C.-B., Canada  
 Édition précédente: 1970.

SCALE 1:1 000 000 ÉCHELLE



**REFERENCE** / **LÉGENDE**

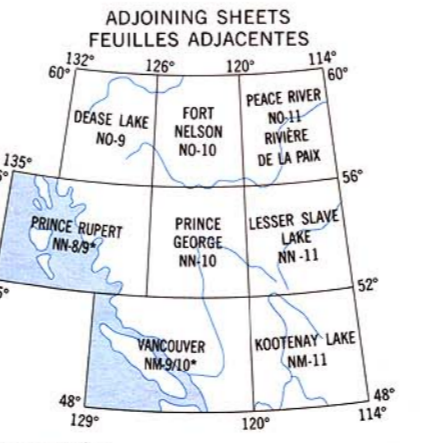

Railway, single track	Chemin de fer, voie unique
Main highway	Route principale
Secondary road	Route secondaire
Other roads	Autres routes
Trail or track	Sentier ou piste
Ferry	Traversier
Boundary, provincial	Limite de province
Boundary, county or district	Limite de comté ou de district
Boundary, park or reserve	Limite de parc ou de réserve
Icefield, glacier	Champ de glace, glacier
Contours (in metres)	Courbes de niveau (en mètres)

**REFERENCE** / **LÉGENDE**

Town, population 25 000 - 99 999	Ville, 25 000 - 99 999 habitants	PRINCE GEORGE
Town, population 5 000 - 24 999	Ville, 5 000 - 24 999 habitants	QUESNEL
Town, population 500 - 4 999	Ville, 500 - 4 999 habitants	Vanderhoof
Town, population 499 and under	Ville, 499 habitants et moins	Wells
Mine	Mine	O
international airport	Aéroport international	✈
Other airfields	Autres aérodromes	✈
Power line	Lignes de transport d'énergie	—
Pipeline	Pipe-line	—
Railway station, stop	Gare, arrêt	—
Elevation (in metres)	Altitude (en mètres)	687

Copies of this map may be obtained from the Canada Map Office, Energy, Mines and Resources Canada, Ottawa, or your nearest map dealer.  
 © 1987, Her Majesty the Queen in Right of Canada Department of Energy, Mines and Resources.

Ces cartes sont en vente au Bureau des cartes du Canada, Énergie, Mines et Ressources Canada, Ottawa, ou chez le vendeur le plus près.  
 © 1987, Sa Majesté La Reine du Chef du Canada, Ministère de l'Énergie, des Mines et des Ressources.



\* Does not conform to regular sheet lines  
 \* Ne correspond pas aux bordures régulières de cartes