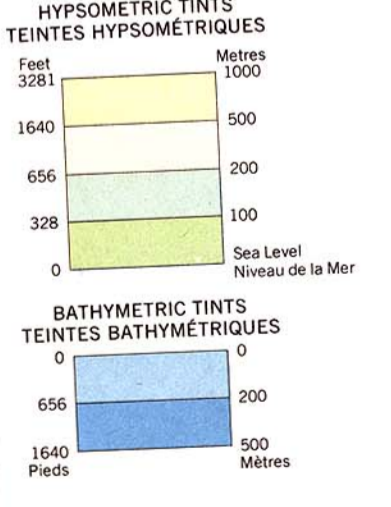




GLOSSARY	GLOSSAIRE
Anticipated Maximum Water Level	Maximum prévu du niveau d'eau
Dam	Barrage
Falls	Chutes
Power House	Centrale électrique
Quebec North Shore and Labrador	Côte-Nord du Québec et Labrador
Rapids	Rapides
Under Construction	En construction (position approximative)
Under Construction (position approximate)	En construction (position approximative)

ABBREVIATIONS	ABRÉVIATIONS
Que	Québec
R	Rapides
Qué	Québec
R	Rapides



Compiled in 1971, by the Surveys and Mapping Branch, Department of Energy, Mines and Resources, Ottawa, Canada. Printed 1973.

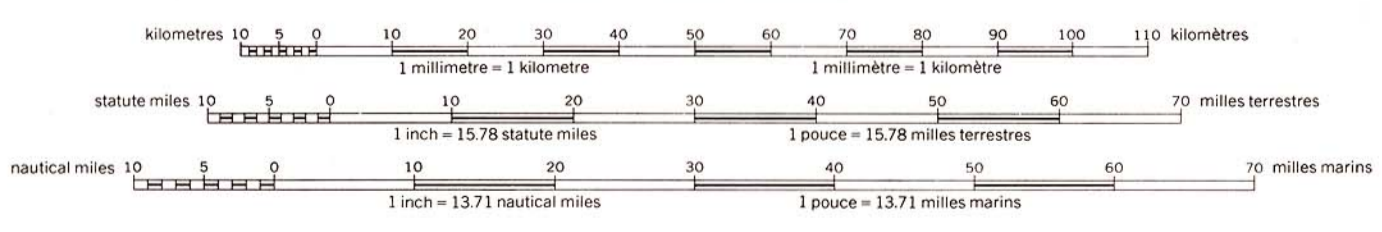
Compiled from:  
 Department of Energy, Mines and Resources, Canada  
 Topographic maps 1:50 000 and 1:250 000  
 Canadian hydrographic charts  
 Department of National Defence, Mapping and Charting Establishment, Canada  
 Topographic maps 1:50 000 and 1:250 000  
 Special Edition - Partial names update 1982.

Note 1:  
 The boundary between Quebec and Newfoundland in this area is a line along the east bank of the Romaine River and its headwaters to their source and thence due north to the crest of the watershed or height of land thereat.  
 Note 2:  
 The boundary between Quebec and Newfoundland in this area is the crest of the watershed of the rivers flowing into the Atlantic Ocean; to date of publication it has not been surveyed nor monumented.

Lambert Conformal Conic Projection

Projection conique conforme de Lambert

SCALE 1:1 000 000 ÉCHELLE

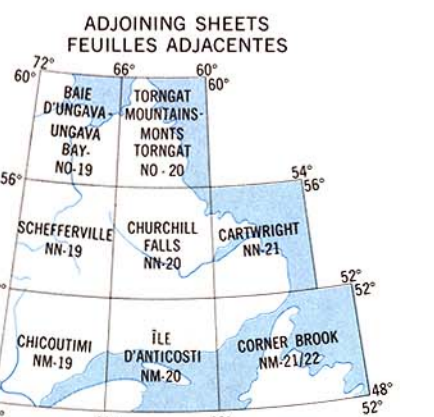
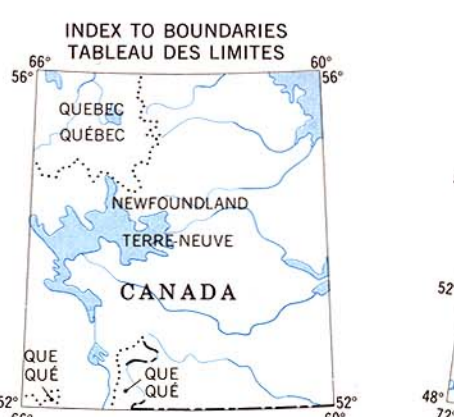


Compilée en 1971, par la Direction des levés et de la cartographie, ministère de l'Énergie, des Mines et des Ressources, Ottawa, Canada. Imprimée en 1973.

Compilée à partir de:  
 Cartes topographiques à 1:50 000 et 1:250 000  
 du ministère de l'Énergie, des Mines et des Ressources, Canada.  
 Cartes hydrographiques du Canada  
 Cartes topographiques à 1:50 000 et 1:250 000  
 du ministère de la Défense nationale, Service de cartographie, Canada  
 Édition Spéciale - Mise à jour toponymique partielle effectuée en 1982.

Note 1:  
 Dans cette région, la limite entre les provinces de Québec et de Terre-Neuve est constituée par une ligne qui longe la rive gauche de la rivière Romaine et ses eaux d'amont jusqu'à sa source, puis de là se dirigeant droit au nord jusqu'à la ligne de faite du bassin hydrographique ou la ligne de partage des eaux.  
 Note 2:  
 Dans cette région, la limite entre les provinces de Québec et de Terre-Neuve est constituée par la ligne de faite du bassin hydrographique des cours d'eau se jetant dans l'Atlantique; à la date de mise sous presse cette limite n'avait pas fait l'objet d'un levé ni d'un bornage.

REFERENCE	LÉGENDE
Railway, single track	Chemin de fer, voie unique
Main highway	Route principale
Secondary road	Route secondaire
Other roads	Autres routes
Boundary, provincial or state	Limite de province ou d'état
Boundary, county or district	Limite de comté ou de district
Power line	Ligne de transport d'énergie
Marsh or swamp	Marais ou marécage
Esker	Esker
Contours (in metres)	Courbes de niveau (en mètres)
Bathymetric lines (in metres)	Courbes bathymétriques (en mètres)



REFERENCE	LÉGENDE
Town, population 500 - 5 000	Ville, 500 - 5 000 habitants
Town, population under 500	Ville, moins de 500 habitants
International airport	Aéroport international
Other airfields	Autres aérodromes
Rock	Rocher
Elevation (in metres)	Altitude (en mètres)

Ces cartes sont en vente au Bureau des cartes du Canada, Énergie, Mines et Ressources Canada, Ottawa, ou chez le vendeur le plus près.  
 ©Canada 1973, tous droits réservés