



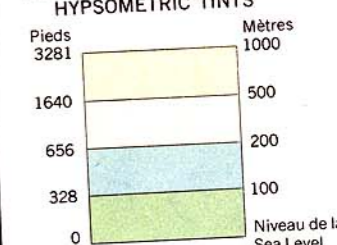
GLOSSAIRE GLOSSARY

Chutes..... Falls


ABRÉVIATIONS ABBREVIATIONS

C..... Chutes f..... Falls

TEINTES HYPSEMÉTRIQUES
HYPSEMÉTRIC TINTS



TEINTES BATHYMÉTRIQUES
BATHYMETRIC TINTS



Compilée en 1969, par la Direction des levés et de la cartographie, ministère de l'Énergie, des Mines et des Ressources, Ottawa, Canada. Imprimée en 1971.


Compilée à partir de:
Cartes topographiques à 1:50 000 et 1:250 000
du ministère de l'Énergie, des Mines et des Ressources, Canada.
Cartes hydrographiques du Canada.

Les îles du large font partie du district de Keewatin,
Territoires du Nord-Ouest.
Édition Spéciale — Mise à jour toponymique partielle effectuée en 1982.

Projection conique conforme de Lambert

Lambert Conformal Conic Projection

ÉCHELLE 1:1 000 000 SCALE



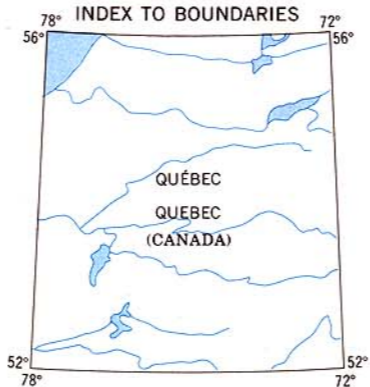
LÉGENDE

REFERENCE

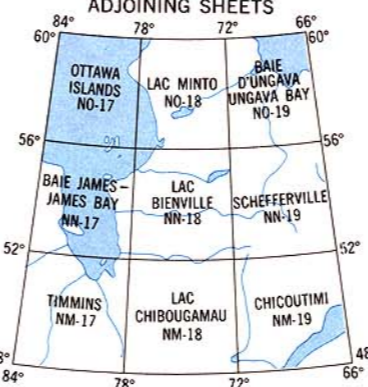
Limite de territoire..... Boundary, territory.....
Banc découverts à marée basse..... Tidal flats.....
Esker..... Esker.....
Courbes de niveau (en mètres)..... Contours (in metres).....
Courbes bathymétriques (en mètres)..... Bathymetric lines (in metres).....

Ces cartes sont en vente au Bureau des cartes du Canada, Énergie, Mines et Ressources Canada, Ottawa, ou chez le vendeur le plus près.

TABLEAU DES LIMITES
INDEX TO BOUNDARIES



FEUILLES ADJACENTES
ADJOINING SHEETS



LÉGENDE

REFERENCE

Ville, 500 - 5 000 habitants..... Town, population 500 - 5 000.....
Ville, moins de 500 habitants..... Town, population under 500.....
Aérodrome..... Airfield.....
Altitude (en mètres)..... Elevation (in metres).....

Copies of this map may be obtained from the Canada Map Office, Energy, Mines and Resources Canada, Ottawa, or your nearest map dealer.