

ÎLE D'ANTICOSTI ANTICOSTI ISLAND

CARTE INTERNATIONALE DU MONDE AU 1:1000 000
INTERNATIONAL MAP OF THE WORLD 1:1000 000

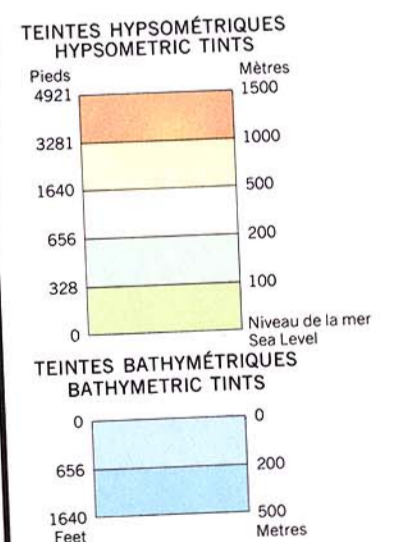
2^e ÉDITION
EDITION 2

NM-20



GLOSSAIRE	GLOSSARY
Canadien National	Canadian National
Chutes	Falls
Côte-Nord du Québec & Labrador	Quebec North Shore & Labrador
Fer et Titane du Québec	Quebec Iron and Titanium Co.
Ligne de falte (limite approximative)	Crest of watershed (position approximate)

ABBREVIATIONS	ABBREVIATIONS	
C35	Chute(s) (hauteur: 35m)	Falls (35m height)
ONS & T	Côte-Nord du Québec & Labrador	Quebec North Shore & Labrador
QT	Fer et Titane du Québec	Quebec Iron and Titanium Co.



Compilée en 1967 et révisée en 1985, par la Direction des levés et de la cartographie, ministère de l'Énergie, des Mines et des Ressources, Ottawa, Canada. Imprimée en 1987.

Compilée à partir de:
Cartes topographiques à 1:50 000 et 1:250 000 du ministère de l'Énergie, des Mines et des Ressources, Canada.
Cartes hydrographiques du Canada.
Cartes topographiques à 1:50 000 et 1:250 000 du ministère de la Défense nationale, Service de cartographie, Canada.

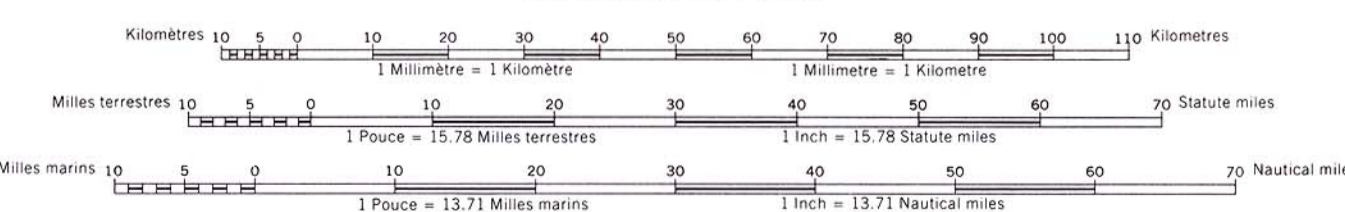
La limite entre les provinces de Québec et de Terre-Neuve est constituée par le 52^e parallèle nord et par la ligne de falte du bassin hydrographique des cours d'eau se jetant dans l'océan Atlantique, à la date de publication, cette limite n'a pas fait l'objet d'un levé ni d'un bornage.

Éditions précédentes: 1969, 1982 (Édition spéciale).

Projection conique conforme de Lambert, parallèles normaux à 48°40' et 51°20'

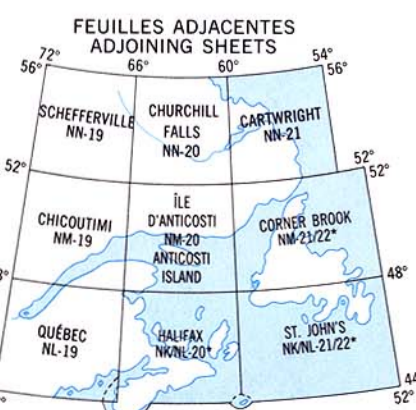
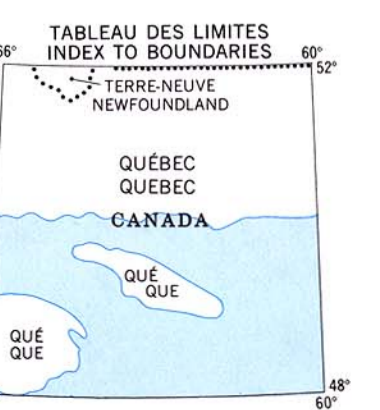
Lambert Conformal Conic Projection, Standard Parallels at 48°40' and 51°20'

ÉCHELLE 1:1 000 000 SCALE



LÉGENDE	REFERENCE
Chemin de fer, voie unique	Railway, single track
Route principale	Main highway
Route secondaire	Secondary road
Autres routes	Other roads
Sentier ou piste	Trail or track
Traversier	Ferry
Limite de province, non arpentée	Boundary, unurveyed provincial
Limite de comté ou de district	Boundary, county or district
Limite de parc ou de réserve	Boundary, park or reserve
Marais ou marécage	Marsh or swamp
Rocher	Rock
Esker	Esker
Courbes de niveau (en mètres)	Contours (in metres)
Courbes bathymétriques (en mètres)	Bathymetric lines (in metres)

Ces cartes sont en vente au Bureau des cartes du Canada, Énergie, Mines et Ressources Canada, Ottawa, ou chez le vendeur le plus près.
© 1987, Sa Majesté La Reine du Canada, Ministère de l'Énergie, des Mines et des Ressources.



LÉGENDE	REFERENCE
Ville, 5 000 - 24 999 habitants	Town, population 5 000 - 24 999
Ville, 500 - 4 999 habitants	Town, population 500 - 4 999
Ville, 499 habitants et moins	Town, population 499 and under
Chef-lieu	County seat
Mine	Mine
Autres aérodrômes	Other airfields
Phare	Lighthouse
Ligne de transport d'énergie	Power line
Autres aérodrômes	Elevation (in metres)
Profondeur (en mètres)	Depth (in metres)

Copies of this map may be obtained from the Canada map Office, Energy, Mines and Resources Canada, Ottawa, or your nearest map dealer.
© 1987, Her Majesty the Queen in Right of Canada, Department of Energy, Mines and Resources.

ÎLE D'ANTICOSTI
ANTICOSTI ISLAND

