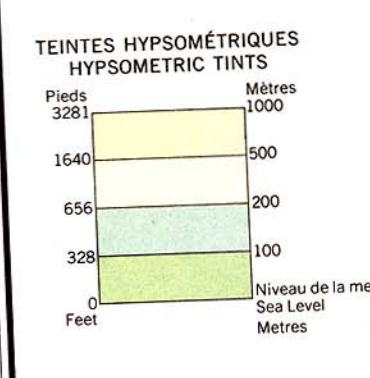




GLOSSAIRE	GLOSSARY
Barrage	Dam
Chutes	Falls
Parc provincial	Provincial Park
Rapides	Rapids

ABRÉVIATIONS	ABBREVIATIONS
C	Chutes
CH	Canadian National
R	Rapides
RI	Reserve indienne
F	Falls
CH	Canadian National
R	Rapids
IR	Indian Reserve

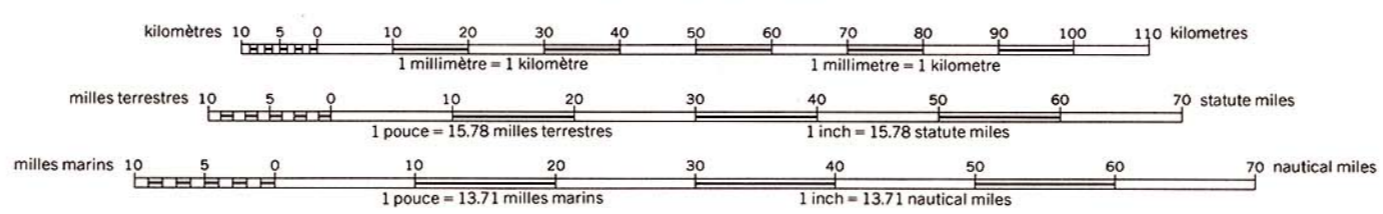


Rédigée en 1969, par la direction des levés et de la cartographie, ministère de l'Énergie, des Mines et des Ressources, Ottawa, Canada. Imprimée en 1971.
Rédigée d'après des cartes topographiques 1:250 000 Ministère de l'Énergie, des Mines et des Ressources, Canada.
Édition Spéciale — Mise à jour topographique partielle effectuée en 1982.

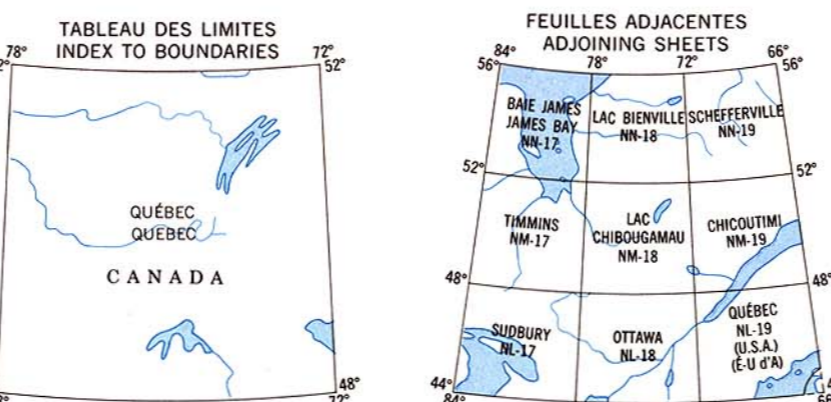
Projection conique conforme de Lambert

Lambert Conformal Conic Projection

ÉCHELLE 1:1 000 000 SCALE



LÉGENDE	REFERENCE
Chemin de fer, voie unique	Railway, single track
Route principale	Main highway
Route secondaire	Secondary road
Autres routes	Other roads
Sentier ou piste	Trail or track
Traversier	Ferry
Limite de comté ou de district	Boundary, county or district
Limite de parc ou de réserve	Boundary, park or reserve
Marais ou marécage	Marsh or swamp
Esker	Esker
Courbes de niveau (en mètres)	Contours (in metres)



LÉGENDE	REFERENCE
Ville, 5 000 - 25 000 habitants	Town, population 5 000 - 25 000
Ville, 500 - 5 000 habitants	Town, population 500 - 5 000
Ville, moins de 500 habitants	Town, population under 500
Mine	Mine
Ligne de transport d'énergie	Power line
Altitude (en mètres)	Elevation (in metres)

Copies may be obtained from the Canada Map Office, Energy, Mines and Resources Canada, Ottawa, or your nearest map dealer.