


Energy, Mines and Resources Canada / **Énergie, Mines et Ressources Canada**
CANADA BASE MAP SERIES / **SÉRIE DE CARTES DE BASE DU CANADA**
CANADA
 PRODUCED BY THE CANADA CENTRE FOR MAPPING, DEPARTMENT OF ENERGY, MINES AND RESOURCES, FROM BASE MAPS SUPPLIED BY THE GEOGRAPHICAL SERVICES DIVISION, PUBLISHED IN 1992.
 ÉTABLI PAR LE CENTRE CANADIEN DE CARTOGRAPHIE, MINISTÈRE DE L'ÉNERGIE, DES MINES ET DES RESSOURCES À PARTIR DE FONDOS DE CARTE FOURNIS PAR LA DIVISION DES SERVICES DE GÉOGRAPHIE, PUBLIÉE EN 1992.
 © 1992 Her Majesty the Queen in Right of Canada, Department of Energy, Mines and Resources. / © 1992 Sa Majesté La Reine du Chef du Canada, Ministère de l'Énergie, des Mines et des Ressources.
 Scale 1:7 500 000 or 1 centimètre represents 75 kilometres / Échelle 1:7 500 000 ou 1 centimètre représente 75 kilomètres
 0 75 150 225 300 375 450 Kilometres / 0 75 150 225 300 375 450 Kilomètres
 Lambert Conformal Conic Projection, Standard Parallels 49°N and 77°N / Projection conique conforme de Lambert, parallèles standard 49°N et 77°N. Au nord de 80° de latitude, projection polynormale modifiée.


CANADA CENTER FOR GEOMATICS / **CENTRE CANADIEN DE GÉOMATIQUE**

DIGITAL TOPOGRAPHIC DATA COVERAGE
COUVERTURE DES DONNÉES TOPOGRAPHIQUES NUMÉRIQUES
1:250 000

NTDB DATA - DONNÉES BNDT

- AVAILABLE  DISPONIBLES
- IN PRODUCTION  EN PRODUCTION

OTHER DATA - AUTRES DONNÉES

- UNSTRUCTURED  NON-STRUCTURÉES

For additional information call (819) 564-5600 / OCT 23 1992 / Pour plus d'information communiquer au (819) 564-5600
 GEOLOGICAL SURVEY / COMMISSION GÉOLOGIQUE

01-07-92