





 Energy, Mines and Resources Canada Énergie, Mines et Ressources Canada
CANADA BASE MAP SERIES **SÉRIE DE CARTES DE BASE DU CANADA**
CANADA
 PRODUCED BY THE CANADA CENTRE FOR MAPPING, DEPARTMENT OF ENERGY, MINES AND RESOURCES, FROM BASE MAPS SUPPLIED BY THE GEOGRAPHICAL SERVICES DIVISION. PUBLISHED IN 1992. ÉTABLI PAR LE CENTRE CANADIEN DE CARTOGRAPHIE, MINISTÈRE DE L'ÉNERGIE, DES MINES ET DES RESSOURCES À PARTIR DE FOND DE CARTE FOURNIS PAR LA DIVISION DES SERVICES DE GÉOGRAPHIE. PUBLIÉE EN 1992.
 © 1992. Her Majesty the Queen in Right of Canada, Department of Energy, Mines and Resources. © 1992. Sa Majesté La Reine du Chef du Canada, Ministère de l'Énergie, des Mines et des Ressources.
 Scale 1:7 500 000 or 1 centimetre represents 75 kilometres. Échelle 1:7 500 000 ou 1 centimètre représente 75 kilomètres.
 Kilometres 0 75 150 225 300 375 450 Kilomètres 0 75 150 225 300 375 450
 Lambert Conformal Conic Projection, Standard Parallels 49°N and 77°N, Modified Polyconic Projection, North of Latitude 80°N. Projection conique conforme de Lambert, parallèles standard 49°N et 77°N, Au nord de 80° de latitude, projection polyconique modifiée.

CANADA CENTER FOR GEOMATICS **CENTRE CANADIEN DE GÉOMATIQUE**
DIGITAL TOPOGRAPHIC DATA COVERAGE
COUVERTURE DES DONNÉES TOPOGRAPHIQUES NUMÉRIQUES
1:50 000
NTDB DATA - DONNÉES BNDT
 AVAILABLE  DISPONIBLES
 IN PRODUCTION  EN PRODUCTION
OTHER DATA - AUTRES DONNÉES
 STRUCTURED Interim specifications  STRUCTURÉES Normes Intérimaires
 STRUCTURED Interim specifications in production to NTDB  STRUCTURÉES Normes Intérimaires en production pour BNDT
 UNSTRUCTURED  NON-STRUCTURÉES
 UNSTRUCTURED in production to NTDB  NON-STRUCTURÉES en production pour BNDT
 For additional information call (819) 564-5600 Pour plus d'information communiquer au (819) 564-5600
 01-07-92