



 Energy, Mines and Resources Canada / Énergie, Mines et Ressources Canada  
**CANADA BASE MAP SERIES / SÉRIE DE CARTES DE BASE DU CANADA**  
**CANADA**  
 PRODUCED BY THE CANADA CENTRE FOR MAPPING, DEPARTMENT OF ENERGY, MINES AND RESOURCES, FROM BASE MAPS SUPPLIED BY THE GEOGRAPHICAL SERVICES DIVISION. PUBLISHED IN 1993.  
 ÉTABLIE PAR LE CENTRE CANADIEN DE CARTOGRAPHIE, MINISTÈRE DE L'ÉNERGIE, DES MINES ET DES RESSOURCES, À PARTIR DE FONDOS DE CARTE FOURNIS PAR LA DIVISION DES SERVICES DE GÉOGRAPHIE. PUBLIÉE EN 1993.  
 © 1993 Her Majesty the Queen in Right of Canada, Department of Energy, Mines and Resources.  
 © 1993 Sa Majesté La Reine du Chef du Canada, Ministère de l'Énergie, des Mines et des Ressources.  
 Scale 1:7 500 000 or 1 centimetre represents 75 kilometres / Échelle 1:7 500 000 ou 1 centimètre représente 75 kilomètres  
 Kilometres 0 75 150 225 300 375 450  
 Lambert Conformal Conic Projection, Standard Parallels 49°N and 77°N, Modified Polyconic Projection, North of Latitude 90° / Projection conique conforme de Lambert, parallèles standard 49°N et 77°N, Au nord de 90° de latitude, projection polyconique modifiée.

NOV 9 1993  
 CGIC / CCIG  
**MAP LIBRARY / CARTOTHEQUE**  
**STATUS OF TOPOGRAPHICAL MAPPING**  
**ÉTAT DE LA COUVERTURE CARTOGRAPHIQUE**  
 1:50 000  
**NEW MAPPING — NOUVELLE CARTOGRAPHIE**  
 PUBLISHED MAPS  CARTES PUBLIÉES  
 IN WORK  EN PROGRÈS  
**REVISION MAPPING — RÉVISION CARTOGRAPHIQUE**  
 MAPS REVISED 1992/93  CARTES RÉVISÉES 1992/93  
 IN WORK  EN PROGRÈS  
 01-07-93