


**CANADIAN  
AERONAUTICAL  
CHART  
CATALOGUE**



**CATALOGUE  
DE CARTES  
AÉRONAUTIQUES  
DU CANADA**

Canada Centre for Mapping, Department of Energy, Mines and Resources, Ottawa  
Centre canadien de cartographie,  
ministère de l'Énergie, des Mines et des  
Ressources, Ottawa

**Canada**



Energy, Mines and  
Resources Canada  
Énergie, Mines et  
Ressources Canada

THE ENERGY OF OUR RESOURCES THE POWER OF OUR IDEAS L'ÉNERGIE DE NOS RESSOURCES NOTRE FORCE CRÉATIVE

**GENERAL INFORMATION**

The documents described in this catalogue are available from:

Canada Map Office, Department of Energy, Mines and Resources,  
615 Booth St., Ottawa, Ont. K1A 0E9  
Telephone: (613) 952-7000  
Telex: 053-4328  
Fax: (613) 957-8861

Mail orders must be accompanied by a cheque or money order made payable to the "Receiver General for Canada".  
MasterCard and VISA orders accepted.  
Provincial sales tax (where applicable) must be included with payment.  
7% Goods and Services Tax must be included, calculated on the retail price.  
Prices are subject to change without notice.  
Allow approximately 3 weeks for delivery.  
Customers requesting shipment by special delivery or by air mail will be charged for this additional service.

Aeronautical charts are also available from various authorized dealers located at airports and cities throughout North America. Dealer listings are in the Canada Flight Supplement, or the Yellow Pages Directory under "Charts-Aeronautical".

Pilots planning flights into Canada can obtain free of charge from: Transport Canada, AANDHD, Ottawa, Ont. K1A 0N8, a pamphlet, "Air Tourist Information Canada". This pamphlet describes procedures to follow when entering Canada and also lists pertinent aeronautical information publications.

For information on Aeronautical charts and related publications produced by the United States of America contact:

NOAA Distribution Branch NCG33  
National Ocean Service, Riverdale, Maryland 20737  
(301) 436-6990

**INFORMATION GÉNÉRALE**

On peut se procurer ces documents répertoriés de:

Bureau des cartes du Canada, Répertoire de l'Énergie, Mines et Ressources,  
615 rue Booth, Ottawa, (Ont.) K1A 0E9  
Téléphone: (613) 952-7000  
Télex: 053-4328  
Fax: (613) 957-8861

Les commandes postales doivent être accompagnées d'un chèque ou d'un mandat fait à l'ordre du Receveur général du Canada.  
Nous acceptons les commandes avec MasterCard et VISA.  
Inclure la taxe de vente provinciale s'il y a lieu ainsi que la taxe de 7% sur les produits et services calculée à partir du prix de détail.  
Les prix peuvent changer sans préavis.  
Prévoir environ 3 semaines pour la livraison.  
Les clients qui désirent recevoir leurs commandes par express ou par avion devront payer pour ce service supplémentaire.

Les cartes aéronautiques sont également en vente chez des commerçants autorisés, dans diverses aéroports et villes d'Amérique du Nord. Voir la liste des détaillants dans le Supplément de vol du Canada ou dans les annuaires Pages Jaunes, sous la rubrique "Cartes-Aéronautiques".

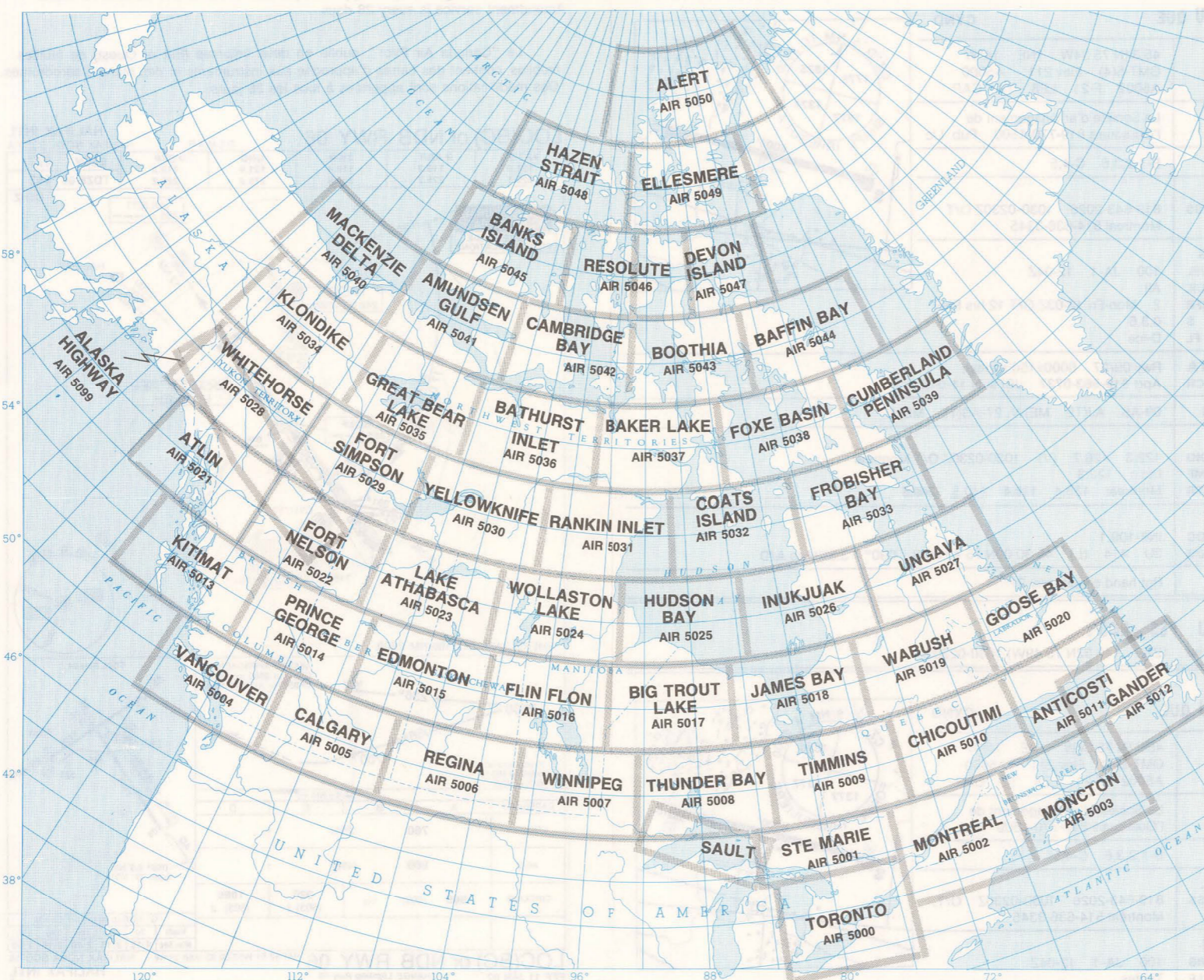
Les pilotes, qui projettent des vols au Canada peuvent obtenir gratuitement, de Transport Canada, AANDHD, Ottawa, (Ont.) K1A 0N8, la brochure "Air Tourist Information Canada". Cette brochure décrit la marche à suivre lors de l'entrée au Canada et donne la liste des publications de renseignements aéronautiques pertinents.

Pour obtenir des renseignements sur les cartes aéronautiques et les publications connexes produites aux États-Unis d'Amérique, faire parvenir sa demande à l'adresse suivante:

NOAA Distribution Branch NCG33  
National Ocean Service, Riverdale, Maryland 20737  
(301) 436-6990

AIR 2000

**VFR NAVIGATION CHARTS (VNC)  
CARTES DE NAVIGATION VFR (VNC)**



**Projection:** Lambert Conformal Conic to 80°00'N  
Polar Stereographic north of 80°00'N  
**Scale:** 1:500,000

**Purpose:** To fulfill the requirements of visual air navigation for low and medium speed aircraft at low and intermediate altitudes throughout Canada and to serve as a navigation tool in pilot and navigator training.

**Description:** Full colour, planimetric, bleeding edges at north and east edges, either bleeding edge or a line of latitude for neat line on the south, back-to-back printing, folded accordion style.

**How to order:** By "AIR" number, name and type.  
(e.g. "AIR 5004 VANCOUVER, VNC").

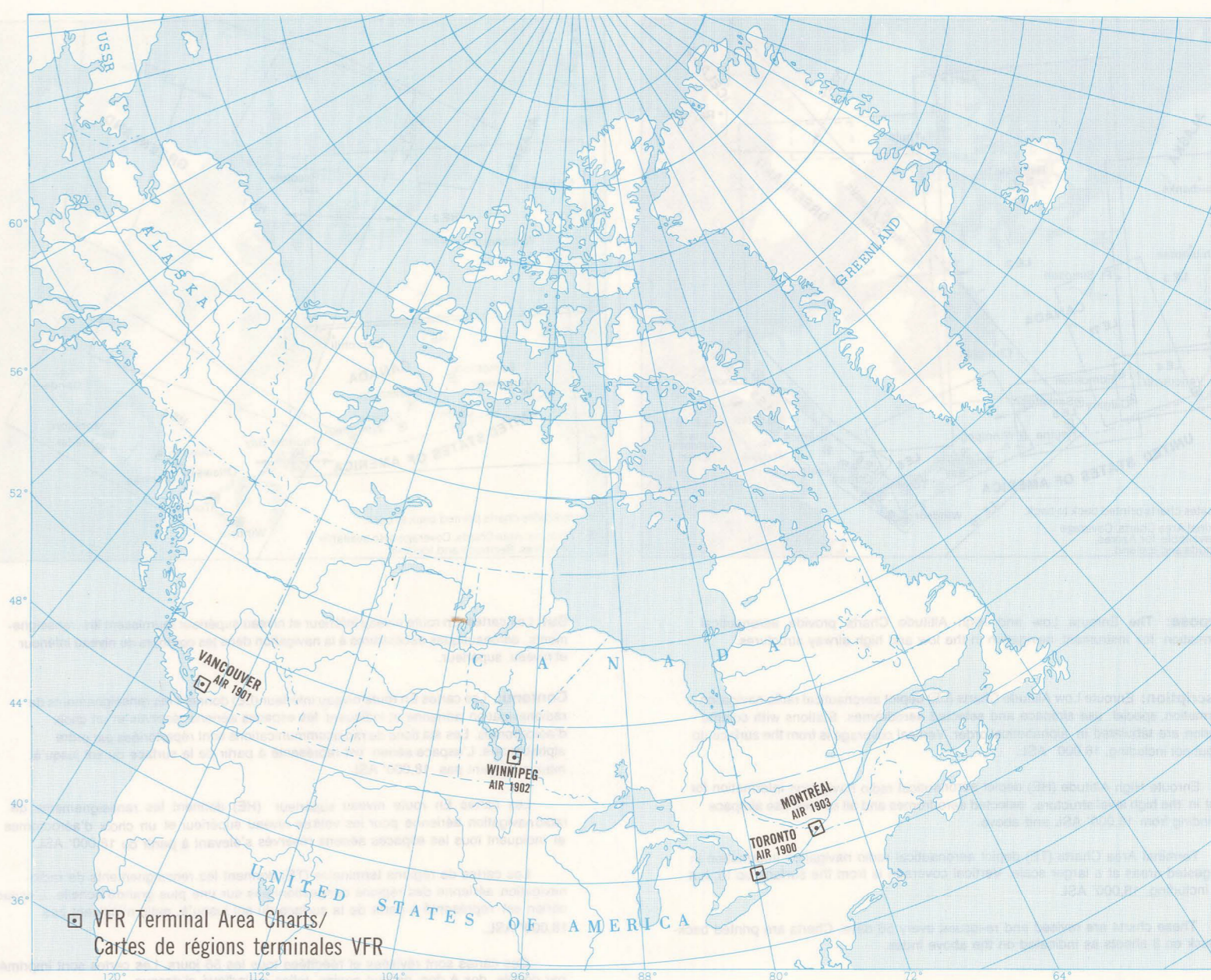
**Projection:** Conique conforme de Lambert jusqu'à 80°00'N  
Stéréographique polaire entre 80°00'N et 90°00'N  
**Échelle:** 1:500,000

**But:** Ces cartes répondent aux besoins des pilotes qui effectuent, dans les différentes régions du Canada, des vols à vue, à des vitesses basses et moyennes, à des altitudes basses et intermédiaires. Elles servent également d'aides à la navigation dans la formation des pilotes et des navigateurs.

**Contenu:** En couleurs; planimétrique; contour fondu au nord et à l'est, contour fondu ou délimité par une ligne de latitude au sud; impression recto verso, pliée en accordéon.

**Pour commander:** Préciser le numéro "AIR", le nom et le type de la carte (par ex.: "AIR 5004 VANCOUVER, VNC").

**VFR TERMINAL AREA CHARTS  
CARTES DE RÉGIONS TERMINALES VFR**



**Projection:** Transverse Mercator  
**Scale:** 1:250,000

**Purpose:** To provide for the safe segregation of VFR and IFR traffic in terminal areas.

**Description:** These charts are available for Montreal, Toronto, Winnipeg and Vancouver and supplement information shown at 1:500 000 and 1:1 000 000 scales for these areas.

**How to order:** By "AIR" number, name, and type  
(e.g. "AIR 1901 VANCOUVER, VTA").

**Projection:** Transverse de Mercator  
**Échelle:** 1:250,000

**But:** Pouvoir clairement distinguer entre la circulation aérienne VFR et IFR dans les zones terminales.

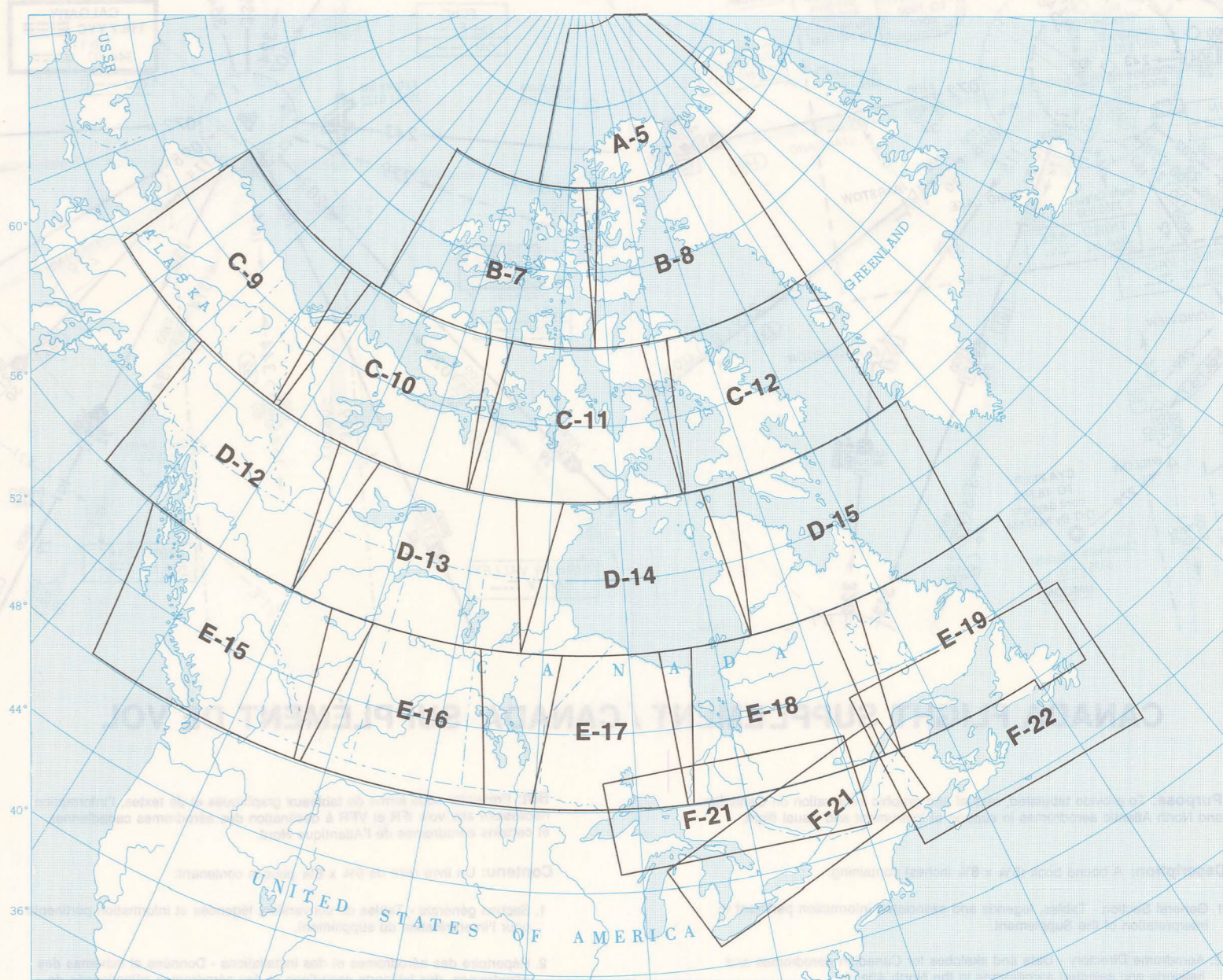
**Contenu:** Ces cartes sont disponibles pour Montréal, Toronto, Winnipeg et Vancouver et complètent les renseignements représentés sur les cartes de ces mêmes régions aux échelles 1:500 000 et 1:1 000 000.

**Pour commander:** Préciser le numéro "AIR", le nom et le type de la carte (par ex.: "AIR 1901 VANCOUVER, VTA").

**VNC CHART/CARTE VNC**



**WORLD AERONAUTICAL CHARTS  
CARTES AÉRONAUTIQUES DU MONDE**



**Projection:** Lambert Conformal Conic.  
**Scale:** 1:1 000 000

**Purpose:** To serve the requirements of visual navigation for medium speed, medium range operations.

**How to order:** Type and number, (e.g. "World Aeronautical Chart, D-15").

**Projection:** Conique conforme de Lambert  
**Échelle:** 1:1 000 000

**But:** Ces cartes sont conçues pour répondre aux besoins de la navigation à vue, à vitesse moyenne, sur des distances moyennes.

**Pour commander:** Préciser le type, et le numéro de la carte (par ex.: "World Aeronautical Chart, D-15").

This document was produced by scanning the original publication. Ce document est le produit d'une numérisation par balayage de la publication originale.

