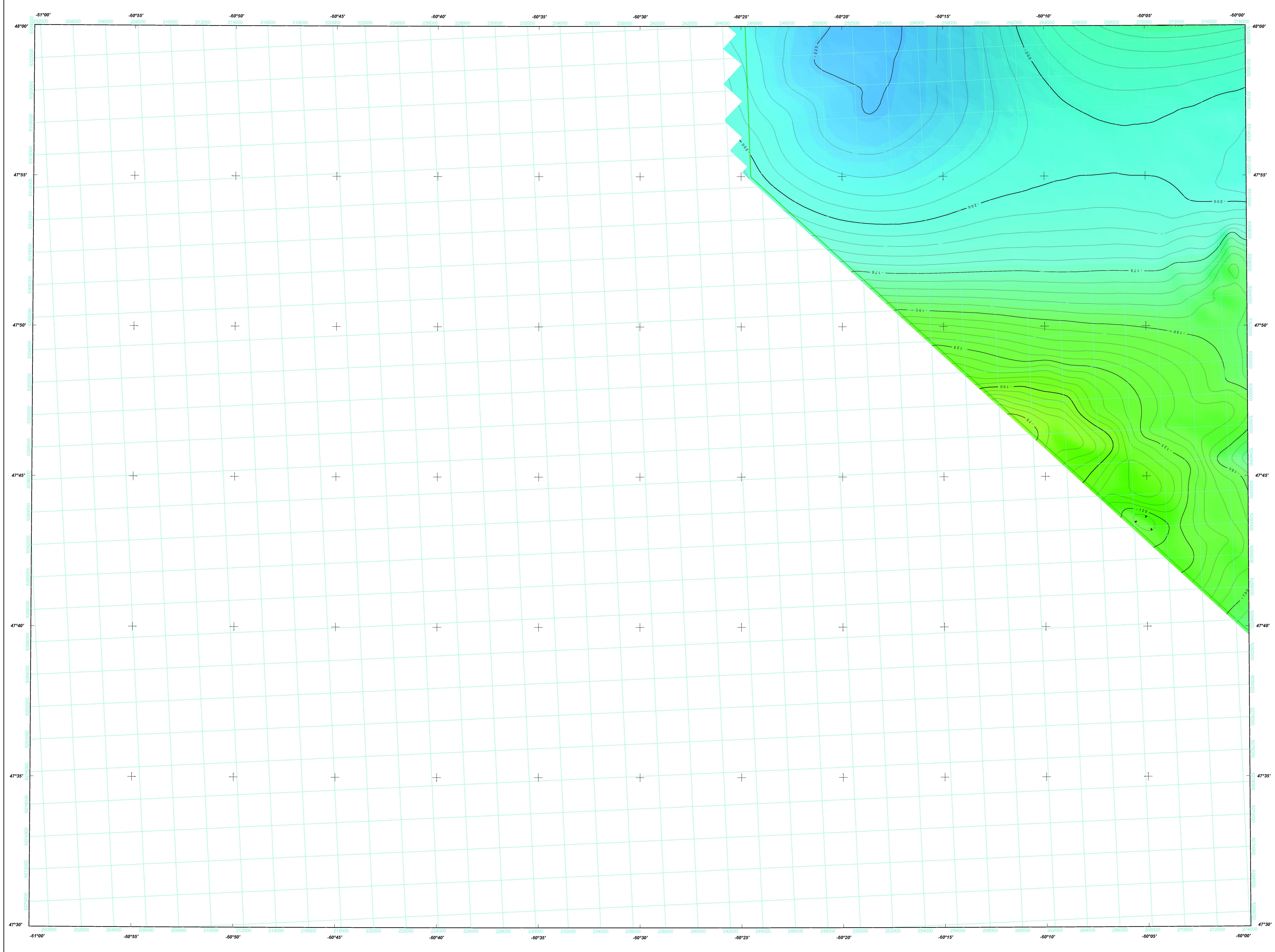


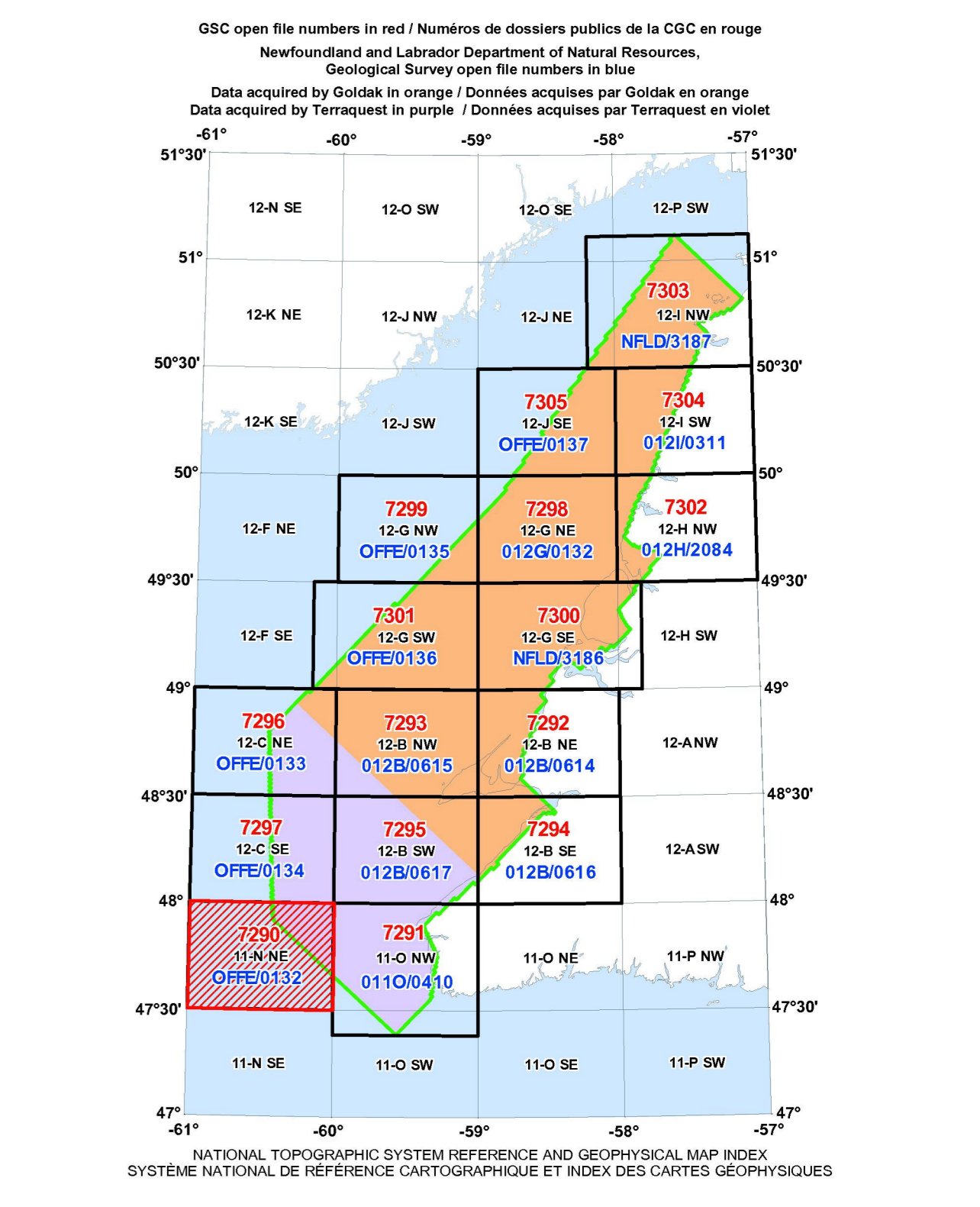
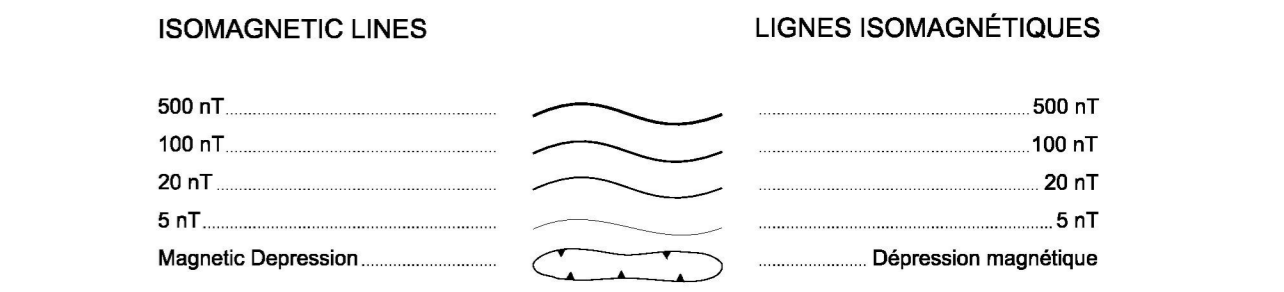
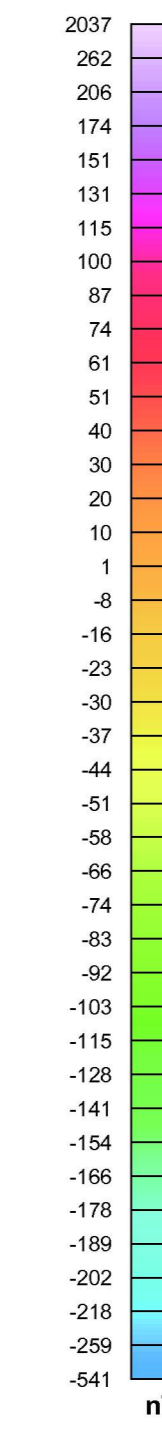
RESIDUAL TOTAL MAGNETIC FIELD

COMPOSANTE RÉSIDUELLE DU CHAMP MAGNÉTIQUE TOTAL



Residual Total Magnetic Field. This map of the residual total magnetic field was compiled from data acquired during an aeromagnetic survey carried out by Goldak Airborne Surveys and Terraquest Airborne Geophysics Ltd. during the period from June 8 to October 4, 2012. In addition, magnetic traverses and longitudinal gradients were measured along two north-south traverses...

Composante résiduelle du champ magnétique total. Cette carte de la composante résiduelle du champ magnétique total a été compilée à partir de données acquises lors d'un levé aéromagnétique effectué par Goldak Airborne Surveys et Terraquest Airborne Geophysics Ltd. pendant la période du 8 juin au 4 octobre 2012. Les gradients magnétiques traverses et longitudinal ont également été mesurés, en utilisant deux capteurs en bout d'aile et un dans la queue de l'avion...



This aeromagnetic survey and the production of this map were funded by the Newfoundland and Labrador Department of Natural Resources, Energy Branch, through the Offshore Geoscience Data Program (OGDP). The OGDP is administered jointly by the Department of Natural Resources and Energy and the Geological Survey of Canada...

Authors: Dumont, R. and Jones, A. Data acquisition and compilation by Goldak Airborne Surveys, Saskatoon, Saskatchewan and Terraquest Airborne Geophysics Ltd, Markham, Ontario. Map production by Goldak Airborne Surveys, Terraquest Airborne Geophysics Ltd, Markham, Ontario. Contact and project management by the Geological Survey of Canada, Ottawa, Ontario.

GSC OPEN FILE 7290 / DOSSIER PUBLIC 7290 DE LA CGC NEWFOUNDLAND AND LABRADOR DEPARTMENT OF NATURAL RESOURCES, GEOLOGICAL SURVEY OPEN FILE OFFE/0132 AEROMAGNETIC SURVEY OF OFFSHORE WESTERN NEWFOUNDLAND LEVÉ AÉROMAGNÉTIQUE EXTRACÔTIÈRE DE L'OUEST DE TERRE-NEUVE NTS 11-N NE / SNRC 11-N NE NEWFOUNDLAND AND LABRADOR / TERRE-NEUVE-ET-LABRADOR RESIDUAL TOTAL MAGNETIC FIELD COMPOSANTE RÉSIDUELLE DU CHAMP MAGNÉTIQUE TOTAL Auteurs: Dumont, R. et Jones, A. L'acquisition et la compilation des données ont été effectuées par Goldak Airborne Surveys, Saskatoon (Saskatchewan) et Terraquest Airborne Geophysics Ltd, Markham (Ontario). La production des cartes a été effectuée par Goldak Airborne Surveys, Terraquest Airborne Geophysics Ltd, Markham (Ontario). La production des cartes a été effectuée par la Commission géologique du Canada, Ottawa (Ontario).