

TOPOGRAPHIC CONTOUR INTERVAL: 100 FEET

EQUIDISTANCE DES COURBES TOPOGRAPHIQUES: 100 PIEDS

This aeromagnetic survey and the production of this map were funded by the Geomapping for Energy and Minerals (GEM) program of the Earth Sciences Sector, Natural Resources Canada.

GSC OPEN FILE 7184 / DOSSIER PUBLIC 7184 DE LA CGC  
YGS OPEN FILE 2012-21 / DOSSIER PUBLIC 2012-21 DE LA CGY

FIRST VERTICAL DERIVATIVE OF THE MAGNETIC FIELD  
DERIVÉE PREMIÈRE VERTICALE DU CHAMP MAGNÉTIQUE

AEROMAGNETIC SURVEY OF THE SCROGGIE CREEK AND WOLVERINE CREEK AREAS  
LEVÉ AÉROMAGNÉTIQUE DES RÉGIONS DU RUISSEAU SCROGGIE ET DU RUISSEAU WOLVERINE

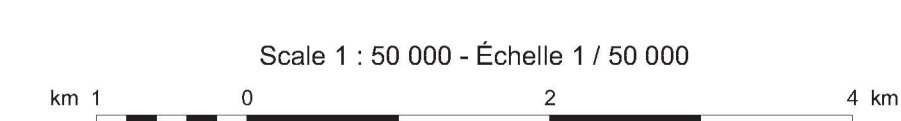
Author: F. Kiss

Data acquisition, data compilation and map production by Sandor Geophysics Limited, Ottawa, Ontario

Auteur : F. Kiss

L'acquisition et la compilation des données, ainsi que la production des cartes, ont été effectuées par Sandor Geophysics Limited, Ottawa (Ontario), par la Commission géologique du Canada, Ottawa (Ontario).

NTS 115-O/6 and part of 115-O/7 / SNRC 115-O/6 et partie de 115-O/7  
YUKON



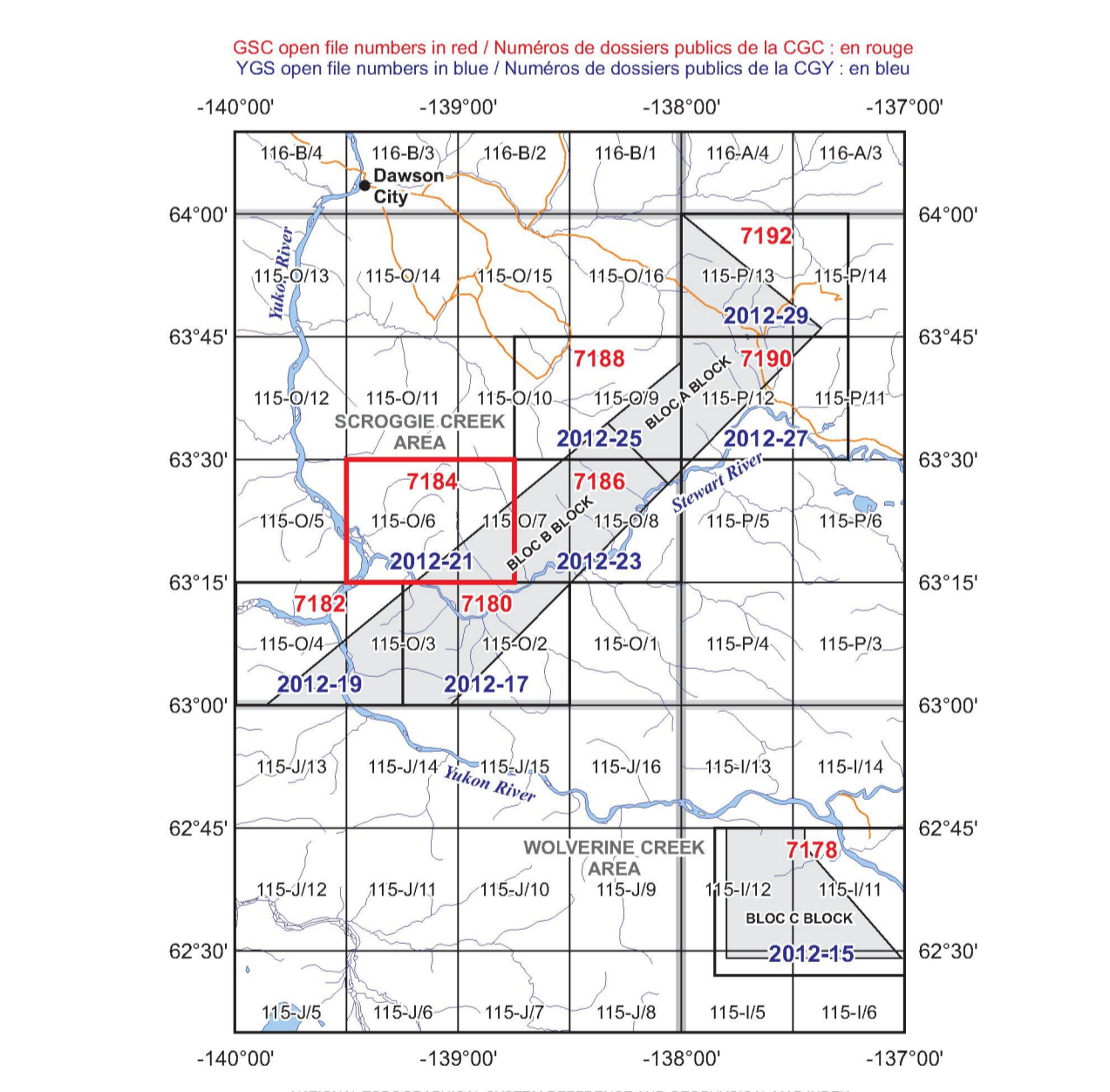
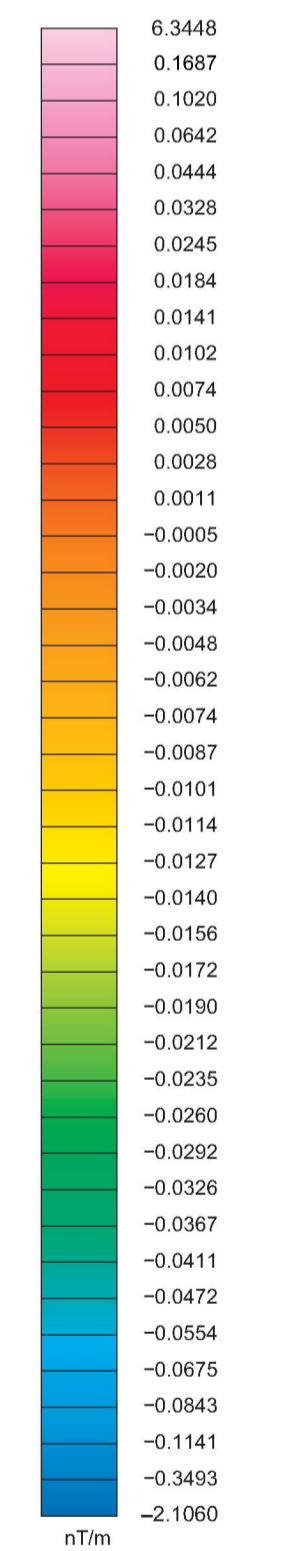
Scale 1 : 50 000 - Echelle 1 / 50 000

**First Vertical Derivative of the Magnetic Field**  
This map of the first vertical derivative of the magnetic field was derived from data acquired during an aeromagnetic survey carried out by Sandor Geophysics Limited from March 21 to April 7, 2012. The Scroggie Creek area was covered by Block A, flown by an AS 350 B2 helicopter (C-119P) and Block B flown by a fixed-wing Cessna Caravan (C-C550V). Block C, in the Wolverine Creek area, was flown by the fixed-wing Cessna Caravan (C-C550V). Block C, in the Wolverine Creek area, was flown by the fixed-wing Cessna Caravan (C-C550V). The survey was flown on a nominal terrain clearance of 150 m in Block A, the fixed-wing aircraft flew at 125 m in Block B and C. All traverse lines were oriented N45°E with orthogonal control lines. The flight path was recovered following post-flight differential corrections to the raw Global Positioning System (GPS) data and inspection of ground images recorded by a vertically-mounted video camera. The survey was flown on a pre-determined flight profile to minimize differences in magnetic values at the intersection of control and traverse lines. These differences were corrected to obtain a mutually levelled set of flightline magnetic data. The levelled values were then interpolated to a 100 m grid. The International Geomagnetic Reference Field (IGRF) defined at the average GPS altitude of 420 m for the year 2012 was then removed for blocks A and B. The IGRF for Block C was calculated and removed at an altitude of 1218.92 m for the same year. Removal of the IGRF, representing the magnetic field of the Earth's core, produces a residual component related almost entirely to magnetizations within the Earth's crust.  
The first vertical derivative of the magnetic field is the rate of change of the magnetic field in the vertical direction. Computation of the first vertical derivative removes long-wavelength features of the magnetic field and significantly improves the resolution of closely spaced and superposed anomalies. A property of first vertical derivative maps is the coincidence of the zero-value contour with vertical contacts at high magnetic latitudes (Hood, 1965).  
A digital version of this map, corresponding digital profile and gridded data, and similar data for adjacent aeromagnetic and gamma-ray spectrometric surveys can be downloaded, at no charge, from Natural Resources Canada's Geoscience Data Repository at <http://ngm.mcg.gc.ca/geomag/>. The same products are also available, for a fee, from the Geophysical Data Centre, Geological Survey of Canada, 615 Booth Street, Ottawa, Ontario, K1A 0E9. Telephone: (613) 995-5326, email: [info@ngm.mcg.gc.ca](mailto:info@ngm.mcg.gc.ca).  
Copies of this map may also be obtained from the Yukon Geological Survey, Government of Yukon, P.O. Box 2703 (R102), Whitehorse, Yukon, Y1A 2C8. Telephone: (867) 667-8519, email: [geosales@gov.yk.ca](mailto:geosales@gov.yk.ca), Web site: <http://data.geology.gov.yk.ca>.

**Derivée première verticale du champ magnétique**  
Cette carte de la dérivée première verticale du champ magnétique a été dressée à partir de données acquises lors d'un levé aéro-magnétique effectué par la société Sandor Geophysics Limited pendant la période du 21 mars au 7 avril 2012. La région du ruisseau Scroggie a été couverte par le bloc A, qui a été survolé par un hélicoptère AS 350 B2 (C-119P), et du ruisseau Wolverine par le bloc B, qui a été survolé par un avion Cessna Caravan (C-C550V). Le survol du bloc C, dans la région du ruisseau Wolverine, a été effectué par un avion Cessna Caravan (C-C550V). Les données ont été recueillies au moyen d'un magnétomètre à vapeur de césium à faisceau partagé (sensibilité de 0,005 nT) installé dans la pouce de queue du Cessna et placé dans un cadre fixe à l'avant de l'hélicoptère. L'espacement nominal des lignes de vol était de 400 m pour tous les blocs, et celui des lignes de contrôle, de 2 400 m. L'hélicoptère volait à une hauteur nominale de 150 m au-dessus du sol dans le bloc A, et l'avion volait à une hauteur de 125 m dans les blocs B et C. Les lignes de vol étaient toutes orientées à N45°E, perpendiculairement aux lignes de contrôle. La trajectoire de vol a été restituée par application des corrections différentielles aux données brutes du système GPS et par inspection d'images du sol enregistrées au moyen d'une caméra vidéo installée à l'avant. Les valeurs des données ont été nivelées en soustrayant les différences de hauteur à l'intersection des lignes de contrôle et des lignes de vol. Ces différences ont été corrigées pour obtenir un jeu de données nivelées sur un quadrillage à maille de 100 m. Le champ géomagnétique international de référence (IGRF) défini à l'altitude moyenne de 420 m pour l'année 2012 a été soustrait pour les blocs A et B. L'IGRF du bloc C a été calculé et a été soustrait à une altitude de 1218,92 m pour la même année. La soustraction de l'IGRF, qui représente le champ magnétique du noyau terrestre, fournit une composante résiduelle essentiellement liée à l'aimantation de la croûte terrestre.  
La dérivée première verticale du champ magnétique représente le taux auquel varie le champ magnétique suivant la verticale. Le calcul de la dérivée première verticale supprime les composantes de grande longueur d'onde du champ magnétique et améliore considérablement la résolution des anomalies rapprochées ou superposées. L'une des propriétés des cartes de la dérivée première verticale est la coïncidence de la courbe de valeur zéro et des contacts verticaux aux hautes latitudes magnétiques (Hood, 1965).  
On peut télécharger gratuitement, depuis l'Entrepôt de données géoscientifiques de Ressources naturelles Canada à l'adresse Web : <http://ngm.mcg.gc.ca/geomag/>, une version numérique de cette carte, des données numériques correspondantes en format profil et en format grille, ainsi que des données brutes issues des levés aéro-magnétiques et des levés de spectrométrie gamma adjacents. On peut se procurer les mêmes produits, moyennant des frais, en s'adressant au Centre des données géophysiques de la Commission géologique du Canada, 615, rue Booth, Ottawa (Ontario) K1A 0E9. Téléphone: (613) 995-5326, courriel : [info@ngm.mcg.gc.ca](mailto:info@ngm.mcg.gc.ca).  
On peut aussi se procurer des copies de cette carte en s'adressant à la Commission géologique du Yukon, Gouvernement du Yukon, C.P. 2703 (R102), Whitehorse (Yukon) Y1A 2C8. Téléphone: (867) 667-8519, courriel : [geosales@gov.yk.ca](mailto:geosales@gov.yk.ca), site Web : <http://data.geology.gov.yk.ca>.

References / Références  
Hood, P.J., 1965. Gradient measurements in aeromagnetic surveying. *Geophysics*, v. 30, p. 891-902.

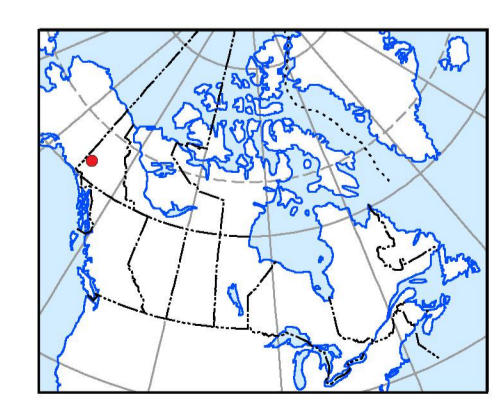
PLANIMETRIC SYMBOLS	SYMBLES PLANIMÉTRIQUES
Topographic contours	Courbes de niveau
Drainage	Drainage
Wetland	Milieu humide
Roads	Roads
Trail	Sentier
Building	Bâtiment
Flight line	Ligne de vol
Project limit	Limite du projet



AEROMAGNETIC SURVEY OF THE SCROGGIE CREEK AND WOLVERINE CREEK AREAS  
LEVÉ AÉROMAGNÉTIQUE DES RÉGIONS DU RUISSEAU SCROGGIE ET DU RUISSEAU WOLVERINE

<p><b>OPEN FILE DOSSIER PUBLIC</b></p> <p><b>7184</b></p> <p>GEOLOGICAL SURVEY OF CANADA / COMMISSION GÉOLOGIQUE DU CANADA</p> <p>2012</p>	<p>Publications in this series have not been edited, they are released as submitted by the author.</p> <p>Les publications de cette série ne sont pas révisées, elles sont diffusées par l'auteur.</p>	<p><b>OPEN FILE DOSSIER PUBLIC</b></p> <p><b>2012-21</b></p> <p>YUKON GEOLOGICAL SURVEY / COMMISSION GÉOLOGIQUE DU YUKON</p> <p>2012</p>
--	--	--

Recommended citation:  
Kiss, F., 2012. First vertical derivative of the magnetic field. Aeromagnetic survey of the Scroggie Creek and Wolverine Creek Areas, NTS 115-O/6 and part of 115-O/7, Yukon. Geological Survey of Canada, Open File 7184, Yukon Geological Survey, Open File 2012-21, scale 1:50 000.  
Nomenclature bibliographique conseillée:  
Kiss, F., 2012. Dérivée première verticale du champ magnétique. Levé aéro-magnétique des régions du ruisseau Scroggie et du ruisseau Wolverine, SNRC 115-O/6 et partie de 115-O/7, Yukon. Commission géologique du Canada, Dossier public 7184, Commission géologique du Yukon, Dossier public 2012-21, échelle 1:50 000.



LOCATION MAP - CARTE DE LOCALISATION