

Geophysical Spectrometric Data
This geophysical spectrometric survey was conducted in the Source Peaks area, Northwest Territories, was completed by Sander Geosciences Limited...

Magnetic Data
Detailed processing of the magnetic data was conducted for the aeromagnetic flight lines of the aeromagnetic survey. The aeromagnetic data were processed using the aeromagnetic flight lines of the aeromagnetic survey...

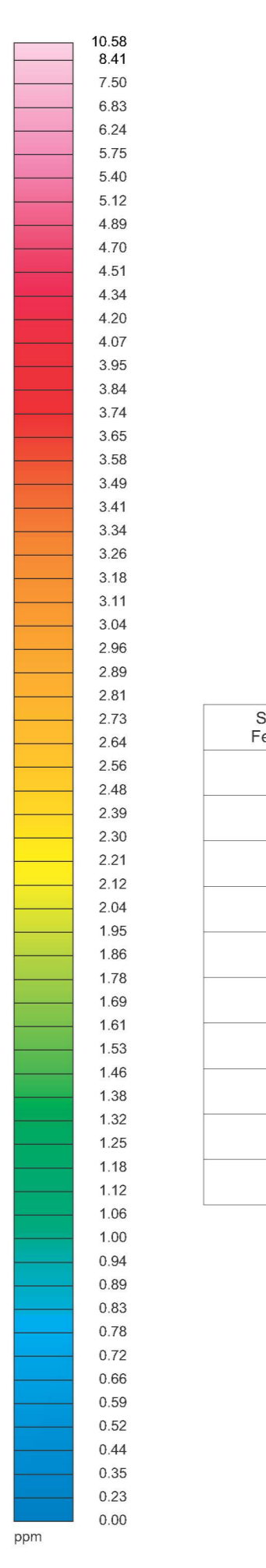
Données spectrométriques
Les mesures de rayonnement gamma ont été effectuées à l'aide d'un spectromètre gamma Expedition GR-403 de la compagnie GSC-102/206, comportant un détecteur de germanium pur...

Données sur les champs magnétiques
Les données sur les champs magnétiques ont été traitées à l'aide du logiciel MAGPROF de la compagnie Sander Geosciences Limited. Les données sur les champs magnétiques ont été traitées à l'aide du logiciel MAGPROF...

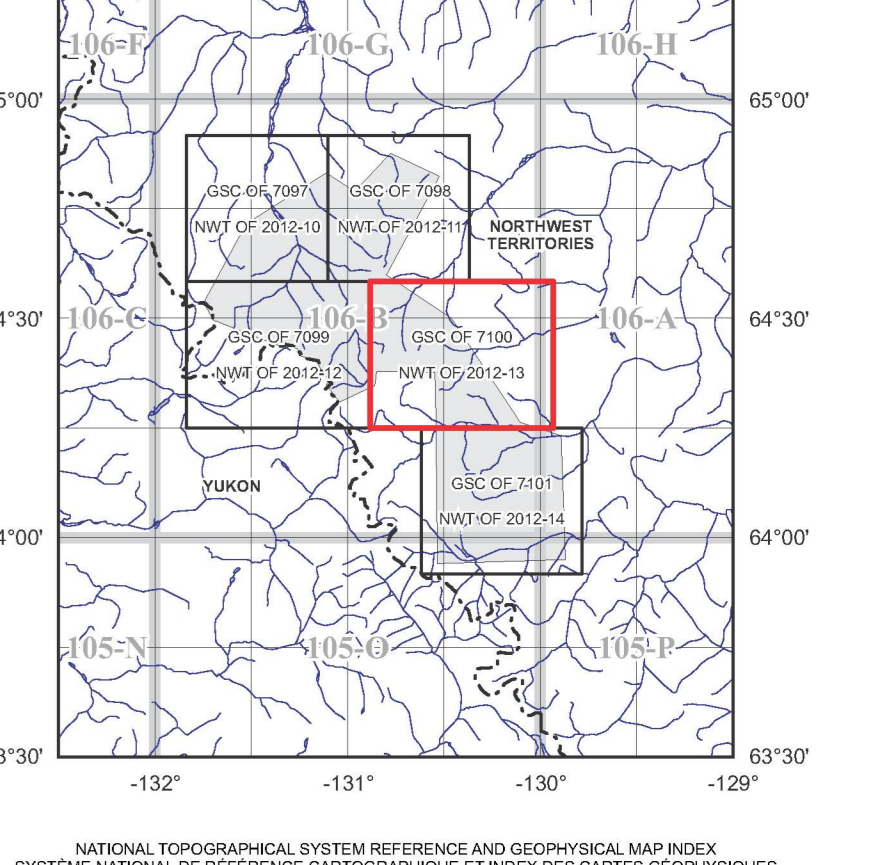
Données sur les hauteurs
Les données sur les hauteurs ont été traitées à l'aide du logiciel TOPOGRAPHIC de la compagnie Sander Geosciences Limited. Les données sur les hauteurs ont été traitées à l'aide du logiciel TOPOGRAPHIC...

Références/Références
Hess, P.J., 1965. Aeromagnetic measurements in the Northwest Territories. Geological Survey of Canada, Paper 67-14.

Planimetric Symbols / Symboles Planimétriques
Topographic contours, Drainage, Flightline (line number, scale), Contours de relief, Drainage, Ligne de vol (numéro de ligne, échelle)



MAP SHEET SUBBARY / SOMMAIRE DES FEUILLETS
Table with 2 columns: Sheet/Feuille and MAP/CARTE. Lists sheet numbers 1-10 and their corresponding map titles.



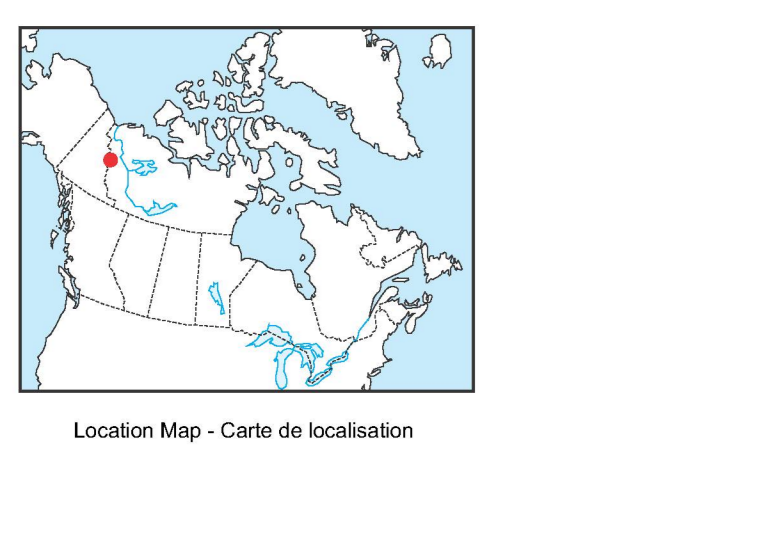
This aerometric and aeromagnetic survey and the production of this map were funded by the Northern Territories Development Fund (NTDF) through the Strategic Investments in Northern Territories Development Fund (SITDF) program...

GSC OPEN FILE 7100 / DOSSIER PUBLIC 7100 DE LA CGC
NWT OPEN FILE 2012-13

AIRBORNE GEOPHYSICAL SURVEY OF THE SOURCE PEAKS AREA, NORTHWEST TERRITORIES
LEVÉ GÉOPHYSIQUE AÉROPORTÉ DE LA RÉGION DES PICS SOURCE, TERRITOIRES DU NORD-OUEST

NTS 106-B/8 AND PARTS OF NTS 106-A/5, 106-A/12, 106-B/7, 106-B/9, AND 106-B/10
SNRC 106-B/8 ET SNRC PARTIES DE 106-A/5, 106-A/12, 106-B/7, 106-B/9 ET 106-B/10

THORIUM



Authors: R. Fortin, M. Coyle, B. Fischer, J. Carson and R. Dumont
Digitized and corrected by Sander Geosciences Limited, Ottawa, Ontario

Auteurs: R. Fortin, M. Coyle, B. Fischer, J. Carson et R. Dumont
L'acquisition et la correction des données ont été effectuées par Sander Geosciences Limited, Ottawa, Ontario

NWT OPEN FILE 2012-13
SHEET OF 10 / FEUILLET DE 10

OPEN FILE DOSSIER PUBLIC 7100
SHEET OF 10 / FEUILLET DE 10

