

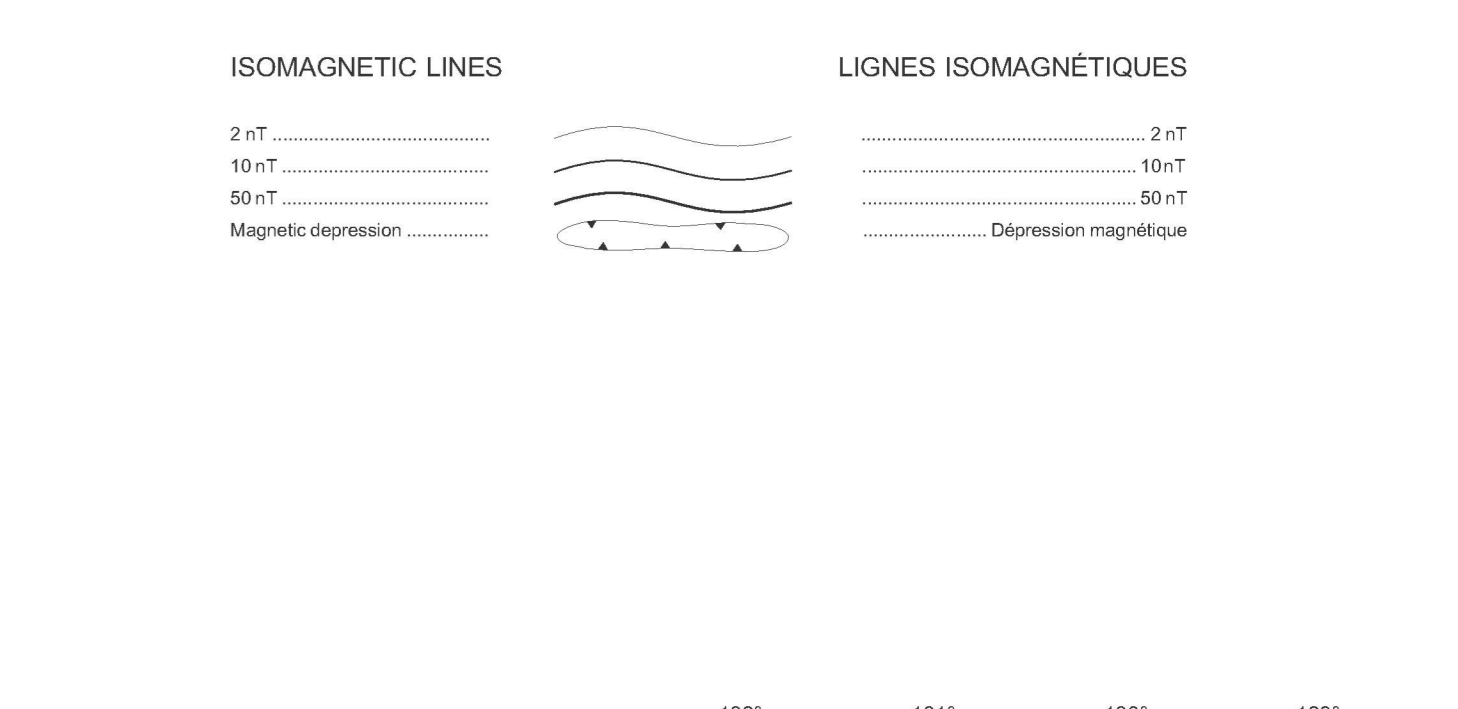
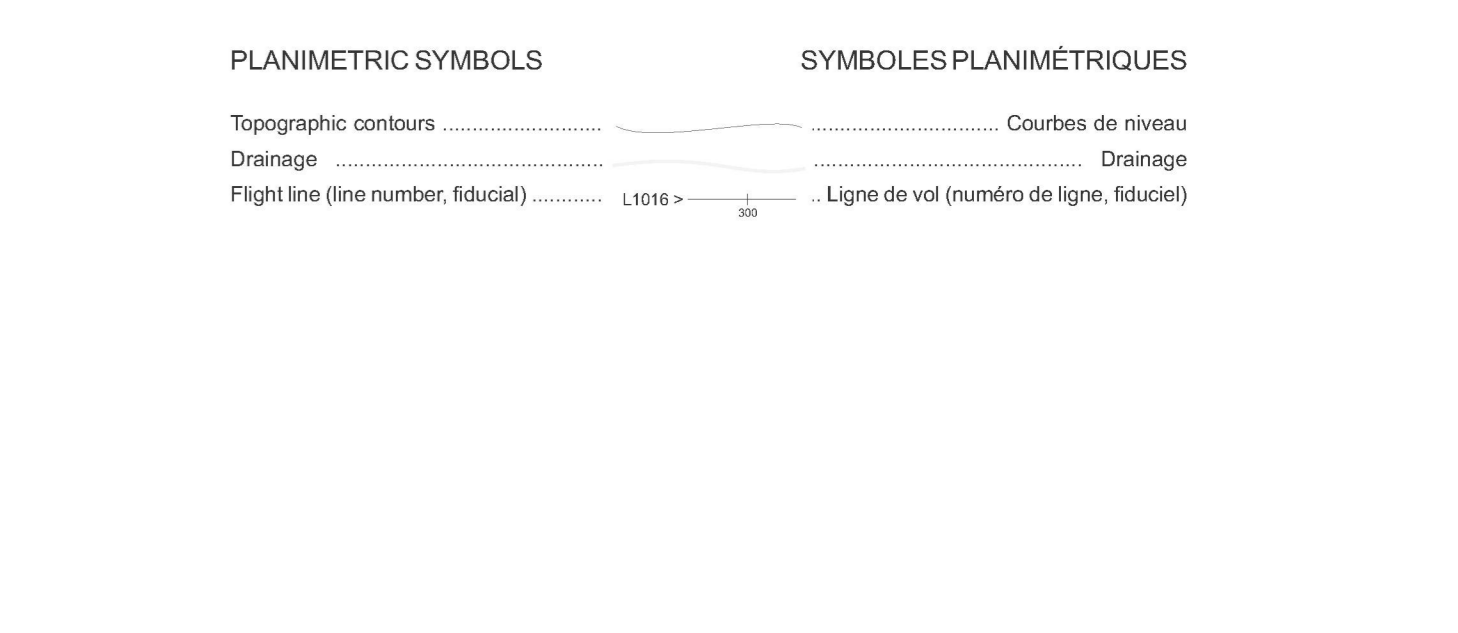
Geophysics and aerogeophysics... This project was funded by the Northwest Territories Government... The map was produced by the Geological Survey of Canada...

Données géophysiques... Les données géophysiques ont été collectées par le Service géophysique de la Commission géologique du Canada... Les données ont été traitées et converties en un format numérique...


Données de géophysique aéroportée... Les données de géophysique aéroportée ont été collectées par le Service géophysique de la Commission géologique du Canada... Les données ont été traitées et converties en un format numérique...

Données de géophysique terrestre... Les données de géophysique terrestre ont été collectées par le Service géophysique de la Commission géologique du Canada... Les données ont été traitées et converties en un format numérique...

References / Références... Fortin, R., Coyte, M., Fischer, B., Carson, J., and Dumont, R. 2012. Airborne geophysical survey of the Source Peaks area, Northwest Territories...



MAP SHEET SUBRARY / SOMMAIRE DES FEUILLETS. Table with columns for Sheet / Feuille and MAP / CARTE, listing various map sheets and their contents.



This magnetic and aerogeophysical survey and the production of this map were funded by the Northwest Territories Government... The map was produced by the Geological Survey of Canada...

Location Map - Carte de localisation. A small map of Canada with a red box indicating the location of the Northwest Territories.

GSC OPEN FILE 7099 / DOSSIER PUBLIC 7099 DE LA CGC / NWT OPEN FILE 2012-12

AIRBORNE GEOPHYSICAL SURVEY OF THE SOURCE PEAKS AREA, NORTHWEST TERRITORIES / LEVÉ GÉOPHYSIQUE AÉROPORTÉ DE LA RÉGION DES PICS SOURCE, TERRITOIRES DU NORD-OUEST

RESIDUAL TOTAL MAGNETIC FIELD / COMPOSANTE RÉSIDUELLE DU CHAMP MAGNÉTIQUE TOTAL

Authors: R. Fortin, M. Coyte, B. Fischer, J. Carson and R. Dumont. Contact and copyright information for the Geological Survey of Canada.

Authors: R. Fortin, M. Coyte, B. Fischer, J. Carson and R. Dumont. Contact and copyright information for the Geological Survey of Canada.

NWT OPEN FILE 2012-12. Metadata information for the Northwest Territories Open File.

OPEN FILE DOSSIER PUBLIC 7099. Metadata information for the Open File / Dossier Public.

RESIDUAL TOTAL MAGNETIC FIELD / AIRBORNE GEOPHYSICAL SURVEY OF THE SOURCE PEAKS AREA, NORTHWEST TERRITORIES / LEVÉ GÉOPHYSIQUE AÉROPORTÉ DE LA RÉGION DES PICS SOURCE, TERRITOIRES DU NORD-OUEST

Recommended citation for GSC publication: Fortin, R., Coyte, M., Fischer, B., Carson, J., and Dumont, R. 2012. Airborne geophysical survey of the Source Peaks area, Northwest Territories...

Recommended citation for NTSG publication: Fortin, R., Coyte, M., Fischer, B., Carson, J., and Dumont, R. 2012. Airborne geophysical survey of the Source Peaks area, Northwest Territories...