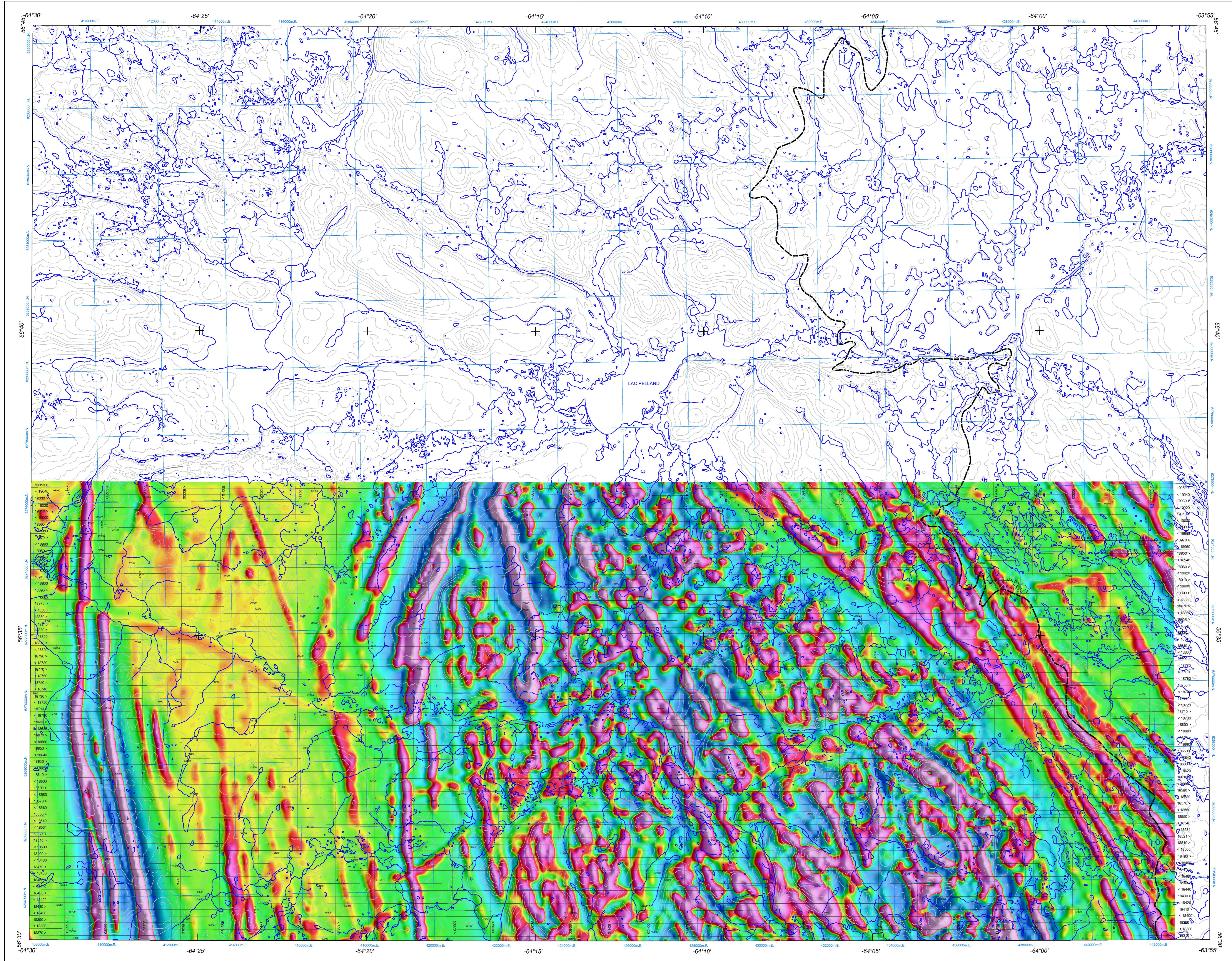


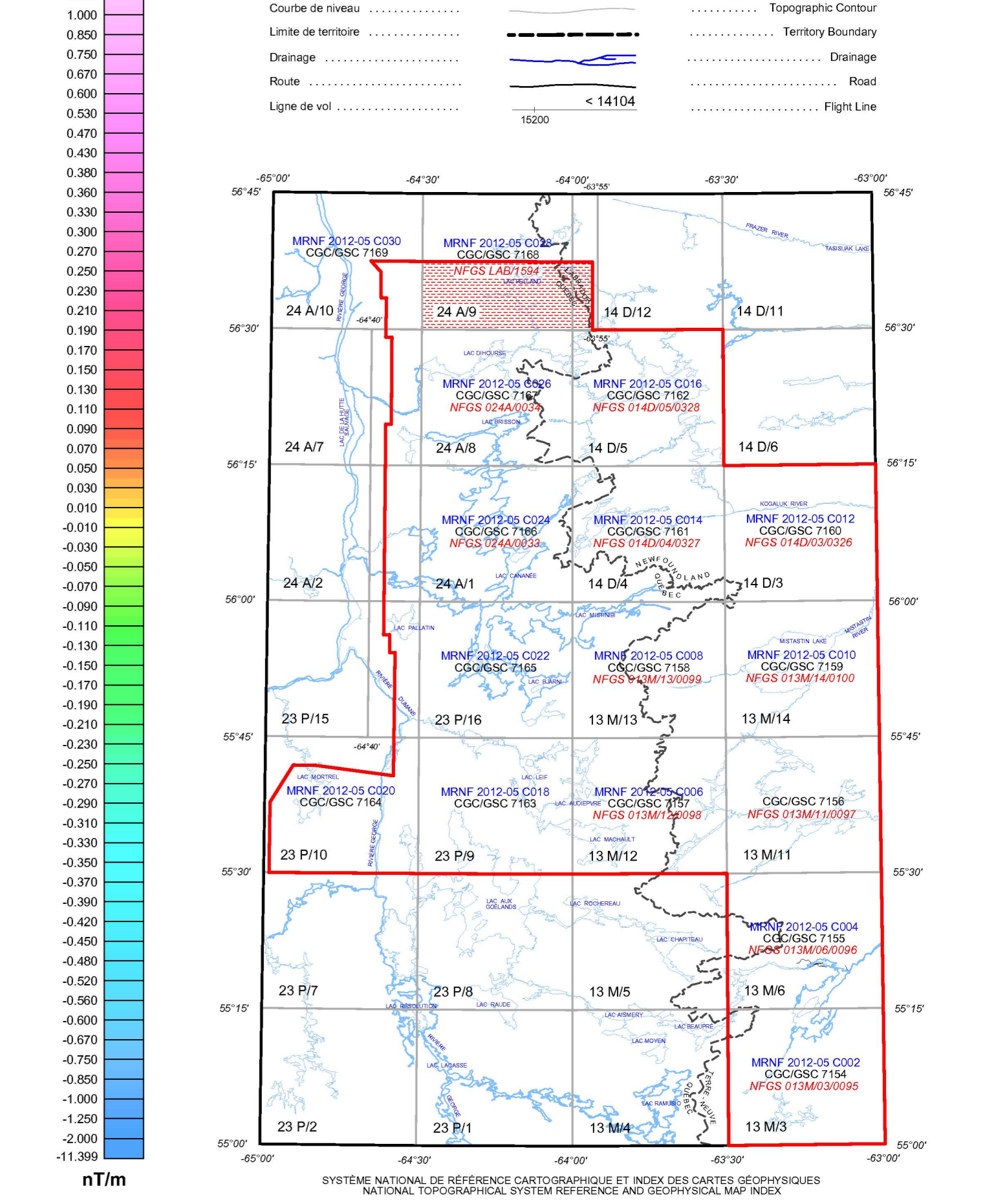
DÉRIVÉE PREMIÈRE VERTICALE DU CHAMP MAGNÉTIQUE

FIRST VERTICAL DERIVATIVE OF THE MAGNETIC FIELD



Derivée première verticale du champ magnétique... This map of the first vertical derivative of the magnetic field was compiled from data acquired during an aeromagnetic survey...

Coefficients de corrélation Keating... Cette technique de reconnaissance de forme (Keating, 1965) pour l'identification d'anomalies plus ou moins circulaires...



Le levé aéromagnétique et la production de cette carte ont été financés conjointement par le programme «Géoprospection de l'énergie et des minéraux (GEM) et le quatrième phase de l'Initiative géoscientifique ciblée (IGC-4)...

This aeromagnetic survey and the production of this map were jointly funded by the Geo-mapping for Energy and Minerals (GEM) program and the fourth phase of the Targeted Geoscience Initiative (IGI-4)...

Auteurs : R. Dumont et A. Jones Acquisition et compilation des données et production des cartes par Geo Data Solutions GDS Inc., Laval (Québec)...

Authors: R. Dumont and A. Jones Data acquisition and compilation and map production by Geo Data Solutions GDS Inc., Laval, Quebec...

Levée aéromagnétique de la région du batholite de Mistastin AEROMAGNETIC SURVEY MISTASTIN BATHOLITH

SNRC 24 A/9 et partie de 14D/12 / NTS 24 A/9 and part of 14 D/12 QUÉBEC ET TERRE-NEUVE-ET-LABRADOR / QUEBEC AND NEWFOUNDLAND AND LABRADOR

DÉRIVÉE PREMIÈRE VERTICALE DU CHAMP MAGNÉTIQUE FIRST VERTICAL DERIVATIVE OF THE MAGNETIC FIELD

DOSSIER PUBLIC 7168 DE LA CGC / GSC OPEN FILE 7168 MINISTÈRE DES RESSOURCES NATURELLES ET DE LA FAUNE DU QUÉBEC, DP 2012-05 C028 NEWFOUNDLAND AND LABRADOR DEPARTMENT OF NATURAL RESOURCES, GEOLOGICAL SURVEY OPEN FILE LAB/1594

Levée aéromagnétique de la région du batholite de Mistastin AEROMAGNETIC SURVEY MISTASTIN BATHOLITH

SNRC 24 A/9 et partie de 14D/12 / NTS 24 A/9 and part of 14 D/12 QUÉBEC ET TERRE-NEUVE-ET-LABRADOR / QUEBEC AND NEWFOUNDLAND AND LABRADOR

DÉRIVÉE PREMIÈRE VERTICALE DU CHAMP MAGNÉTIQUE FIRST VERTICAL DERIVATIVE OF THE MAGNETIC FIELD

Échelle 1/50 000 - Scale 1: 50 000

Projections géographiques universelles de Mercator Système de référence géospatiale nord-américain, 1983

Universal Transverse Mercator Projection North American Datum 1983

DOSSIER PUBLIC 7168 DE LA CGC / GSC OPEN FILE 7168 MINISTÈRE DES RESSOURCES NATURELLES ET DE LA FAUNE DU QUÉBEC, DP 2012-05 C028 NEWFOUNDLAND AND LABRADOR DEPARTMENT OF NATURAL RESOURCES, GEOLOGICAL SURVEY OPEN FILE LAB/1594

Levée aéromagnétique de la région du batholite de Mistastin AEROMAGNETIC SURVEY MISTASTIN BATHOLITH

SNRC 24 A/9 et partie de 14D/12 / NTS 24 A/9 and part of 14 D/12 QUÉBEC ET TERRE-NEUVE-ET-LABRADOR / QUEBEC AND NEWFOUNDLAND AND LABRADOR

DÉRIVÉE PREMIÈRE VERTICALE DU CHAMP MAGNÉTIQUE FIRST VERTICAL DERIVATIVE OF THE MAGNETIC FIELD

Échelle 1/50 000 - Scale 1: 50 000

Projections géographiques universelles de Mercator Système de référence géospatiale nord-américain, 1983

Universal Transverse Mercator Projection North American Datum 1983

DOSSIER PUBLIC 7168 DE LA CGC / GSC OPEN FILE 7168 MINISTÈRE DES RESSOURCES NATURELLES ET DE LA FAUNE DU QUÉBEC, DP 2012-05 C028 NEWFOUNDLAND AND LABRADOR DEPARTMENT OF NATURAL RESOURCES, GEOLOGICAL SURVEY OPEN FILE LAB/1594

Levée aéromagnétique de la région du batholite de Mistastin AEROMAGNETIC SURVEY MISTASTIN BATHOLITH

SNRC 24 A/9 et partie de 14D/12 / NTS 24 A/9 and part of 14 D/12 QUÉBEC ET TERRE-NEUVE-ET-LABRADOR / QUEBEC AND NEWFOUNDLAND AND LABRADOR

DÉRIVÉE PREMIÈRE VERTICALE DU CHAMP MAGNÉTIQUE FIRST VERTICAL DERIVATIVE OF THE MAGNETIC FIELD

Échelle 1/50 000 - Scale 1: 50 000

Projections géographiques universelles de Mercator Système de référence géospatiale nord-américain, 1983

Universal Transverse Mercator Projection North American Datum 1983

DOSSIER PUBLIC 7168 DE LA CGC / GSC OPEN FILE 7168 MINISTÈRE DES RESSOURCES NATURELLES ET DE LA FAUNE DU QUÉBEC, DP 2012-05 C028 NEWFOUNDLAND AND LABRADOR DEPARTMENT OF NATURAL RESOURCES, GEOLOGICAL SURVEY OPEN FILE LAB/1594

Levée aéromagnétique de la région du batholite de Mistastin AEROMAGNETIC SURVEY MISTASTIN BATHOLITH

SNRC 24 A/9 et partie de 14D/12 / NTS 24 A/9 and part of 14 D/12 QUÉBEC ET TERRE-NEUVE-ET-LABRADOR / QUEBEC AND NEWFOUNDLAND AND LABRADOR

DÉRIVÉE PREMIÈRE VERTICALE DU CHAMP MAGNÉTIQUE FIRST VERTICAL DERIVATIVE OF THE MAGNETIC FIELD

Échelle 1/50 000 - Scale 1: 50 000

Projections géographiques universelles de Mercator Système de référence géospatiale nord-américain, 1983

Universal Transverse Mercator Projection North American Datum 1983

DOSSIER PUBLIC 7168 DE LA CGC / GSC OPEN FILE 7168 MINISTÈRE DES RESSOURCES NATURELLES ET DE LA FAUNE DU QUÉBEC, DP 2012-05 C028 NEWFOUNDLAND AND LABRADOR DEPARTMENT OF NATURAL RESOURCES, GEOLOGICAL SURVEY OPEN FILE LAB/1594

Levée aéromagnétique de la région du batholite de Mistastin AEROMAGNETIC SURVEY MISTASTIN BATHOLITH

SNRC 24 A/9 et partie de 14D/12 / NTS 24 A/9 and part of 14 D/12 QUÉBEC ET TERRE-NEUVE-ET-LABRADOR / QUEBEC AND NEWFOUNDLAND AND LABRADOR

DÉRIVÉE PREMIÈRE VERTICALE DU CHAMP MAGNÉTIQUE FIRST VERTICAL DERIVATIVE OF THE MAGNETIC FIELD

Échelle 1/50 000 - Scale 1: 50 000

Projections géographiques universelles de Mercator Système de référence géospatiale nord-américain, 1983

Universal Transverse Mercator Projection North American Datum 1983

DOSSIER PUBLIC 7168 DE LA CGC / GSC OPEN FILE 7168 MINISTÈRE DES RESSOURCES NATURELLES ET DE LA FAUNE DU QUÉBEC, DP 2012-05 C028 NEWFOUNDLAND AND LABRADOR DEPARTMENT OF NATURAL RESOURCES, GEOLOGICAL SURVEY OPEN FILE LAB/1594

Levée aéromagnétique de la région du batholite de Mistastin AEROMAGNETIC SURVEY MISTASTIN BATHOLITH

SNRC 24 A/9 et partie de 14D/12 / NTS 24 A/9 and part of 14 D/12 QUÉBEC ET TERRE-NEUVE-ET-LABRADOR / QUEBEC AND NEWFOUNDLAND AND LABRADOR

DÉRIVÉE PREMIÈRE VERTICALE DU CHAMP MAGNÉTIQUE FIRST VERTICAL DERIVATIVE OF THE MAGNETIC FIELD

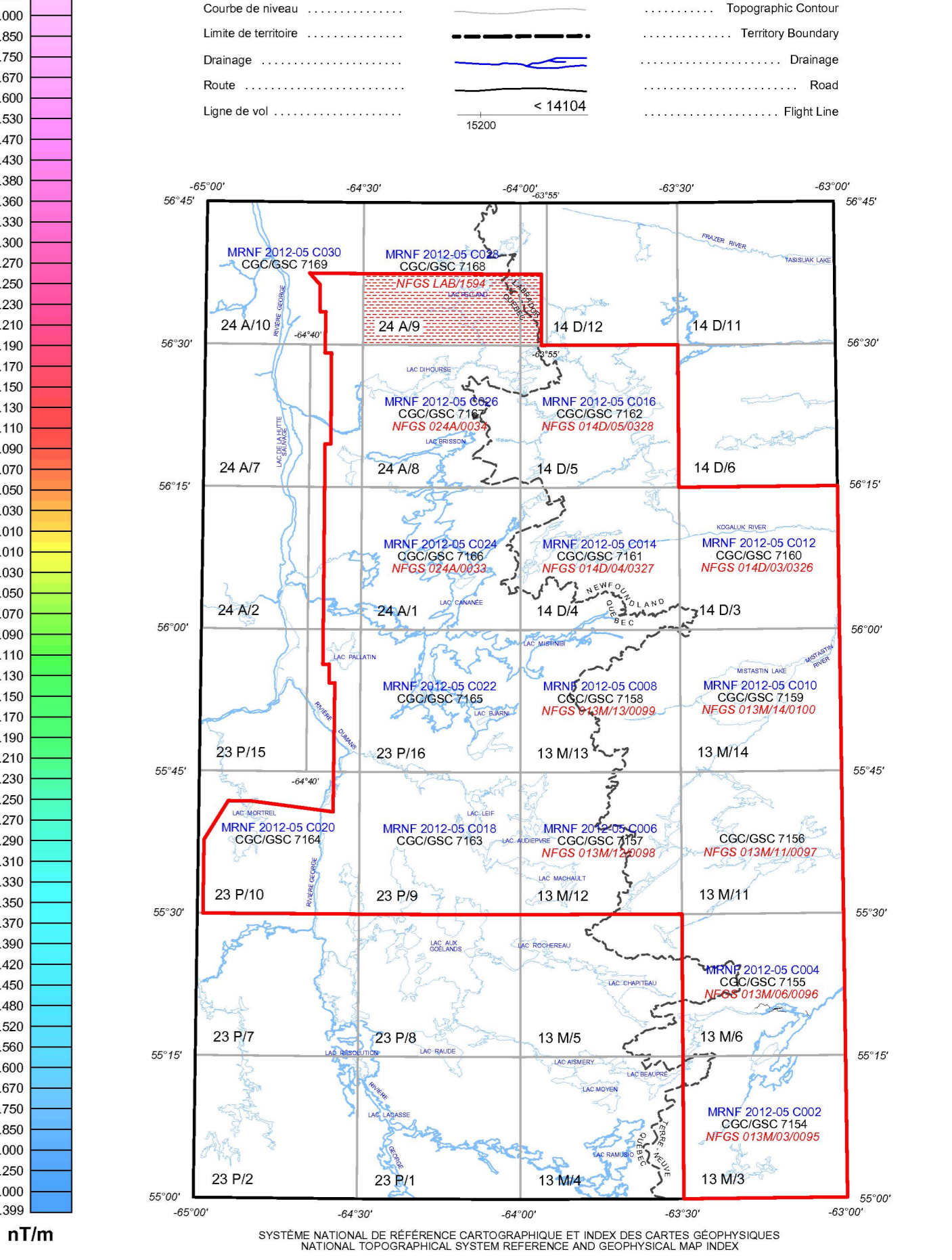
Échelle 1/50 000 - Scale 1: 50 000

Projections géographiques universelles de Mercator Système de référence géospatiale nord-américain, 1983

Universal Transverse Mercator Projection North American Datum 1983

Derivée première verticale du champ magnétique... This map of the first vertical derivative of the magnetic field was compiled from data acquired during an aeromagnetic survey...

Coefficients de corrélation Keating... Cette technique de reconnaissance de forme (Keating, 1965) pour l'identification d'anomalies plus ou moins circulaires...



LEVÉ AÉROMAGNÉTIQUE DE LA RÉGION DU BATHOLITE DE MISTASTIN AEROMAGNETIC SURVEY MISTASTIN BATHOLITH

DOSSIER PUBLIC / OPEN FILE 7168. Includes publication details and contact information for the Geological Survey of Canada.

SOMMAIRE DES FEUILLETS / MAP SHEET SUMMARY. Includes a list of map sheets and their corresponding coordinates.

