

MAP SCALES

The scale of a topographic map in Canada is expressed by a figure such as 1:50 000 or 1:250 000. This scale is the relationship between a distance on the map and the actual distance on the ground. In other words 1:50 000 means that 1 unit of measurement on the map equals 50 000 units of the same measurement on the ground.

ÉCHELLES CARTOGRAPHIQUES

Au Canada, l'échelle d'une carte topographique est indiquée par des chiffres comme 1:50 000 ou 1:250 000. Cette échelle indique le rapport entre la distance montrée sur la carte et la distance actuelle sur terre. Autrement dit, 1:50 000 signifie qu'une unité de mesure sur la carte est égale à 50 000 unités de la même mesure sur terre.

INDEXES FOR TOPOGRAPHIC MAPS

Index 1 - Eastern Canada - all scales
Index 2 - Western Canada - all scales
Index 3 - Northern Canada - all scales

INDEXES DE CARTES TOPOGRAPHIQUES

Index 1 - Est du Canada - toutes les échelles
Index 2 - Ouest du Canada - toutes les échelles
Index 3 - Nord du Canada - toutes les échelles

MISCELLANEOUS

Provincial Listing of Aeronautical Chart Dealers
Provincial Listing of Topographic Map Dealers

DIVERS

Liste des vendeurs de cartes aéronautiques par province
Liste des vendeurs de cartes topographiques par province

Table of Contents-Canada's National Atlas
Catalogue of Canadian Aeronautical Charts

Table des matières de l'Atlas national du Canada
Catalogue de cartes aéronautiques du Canada

All of the above items are currently available free of charge from:

CANADA MAP OFFICE
615 Booth Street
Ottawa, Ontario, K1A 0E9

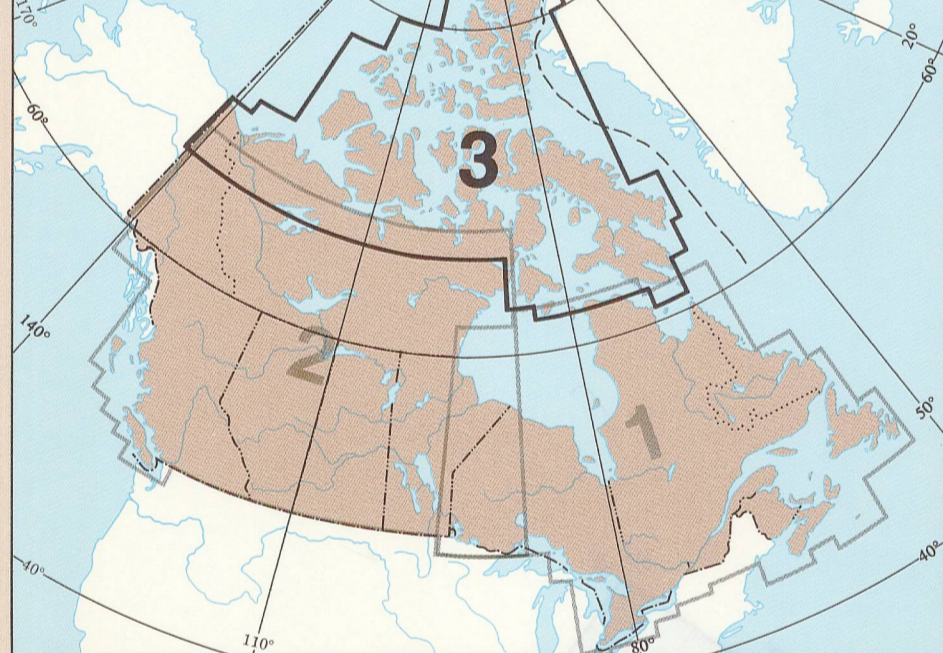
BUREAU DES CARTES DU CANADA
615, rue Booth
Ottawa (Ontario) K1A 0E9

This document was produced by scanning the original publication. Ce document est le produit d'une numérisation par balayage de la publication originale.

Canada INDEX 3

MAPS OF THE NATIONAL TOPOGRAPHIC SYSTEM OF CANADA
CARTES DU SYSTÈME NATIONAL DE RÉFÉRENCE CARTOGRAPHIQUE DU CANADA

CANADA MAP OFFICE
SURVEILLANCE AND MAPPING BRANCH
DEPARTMENT OF ENERGY, MINES AND RESOURCES
OTTAWA, CANADA, K1A 0E9



Your local Dealer
LIBRARY / BIBLIOTHÈQUE
AGÉ 15 1986
GEOLOGICAL SURVEY
COMMISSION GÉOLOGIQUE

1 - APRIL - 1986 MCR 2037 1 - AVRIL - 1986

HOW TO ORDER

Maps should always be ordered by number and name where applicable. They should be grouped by scale, and listed in increasing numerical order. An example of the National Topographic System is shown in the diagram below.

COMMENT OBTENIR DES CARTES

Inscrivez le numéro et le nom de chaque carte sur votre commande. Groupez les cartes par échelle et par ordre numérique croissant. Un exemple du Système national de référence cartographique est indiqué sur le schéma ci-dessous.

Map Number - 47 A/15
Year of Publication 1971

Numéro de la carte - 47 A/15
Année de publication 1971

The Canada Map Office recommends the purchase of your map requirements from the authorized topographic map dealer in your area. Many dealers advertise in the "Yellow Pages" under MAPS. Lists of authorized topographical map dealers for each province may be obtained from the Canada Map Office.

Le Bureau des cartes du Canada vous conseille de vous procurer les cartes dont vous avez besoin auprès d'un détaillant local autorisé. Plusieurs détaillants font paraître des annonces publicitaires dans les pages jaunes, sous CARTES. Vous pouvez obtenir la liste des détaillants locaux autorisés de chaque province auprès du Bureau des cartes du Canada.

All orders placed through the Canada Map Office must be prepaid. Make cheque or money order payable to "Receiver General for Canada". Add \$1.00 - CANADA, \$2.00 - U.S.A., \$3.00 - INTERNATIONAL, for handling on each order and provincial sales tax. Send together with your order to: CANADA MAP OFFICE, 615 Booth Street, Ottawa, Ontario, K1A 0E9.

Toutes les commandes passées auprès du Bureau des cartes du Canada doivent être réglées d'avance. Veuillez faire vos chèques ou mandats-poste à l'ordre du Receveur général du Canada. Le Canada: \$1.00 - CANADA, \$2.00 - U.S.A., \$3.00 - INTERNATIONAL, couvre les frais de manutention à chaque commande. Veuillez faire passer le montant total (taxe de vente provinciale incluse) à l'adresse suivante: BUREAU DES CARTES DU CANADA, 615, rue Booth, Ottawa (Ontario) K1A 0E9.

Orders for topographic maps at 1:50 000 and 1:250 000 should specify flat or folded as normal. All other scales of topographic and thematic maps will be shipped flat. Please allow approximately 3 weeks for delivery. All prices are subject to change without notice.

Vous devez indiquer sur vos commandes et toutes les autres cartes topographiques à 1:50 000 et à 1:250 000 si vous souhaitez recevoir les cartes pliées ou non pliées. Les cartes topographiques à d'autres échelles ainsi que les cartes thématiques seront expédiées en format non plié. Veuillez nous accorder environ 3 semaines pour la livraison. Tous les prix sont sujets à changement sans avis préalable.

The latest editions of all maps and charts are being supplied on each order. Maps or charts that you receive are up to date only to the time indicated on the map or chart. Therefore, care must be taken when using maps, charts and publications to prevent unnecessary accidents or other losses.

À chaque commande, vous recevrez les plus récentes éditions des cartes topographiques et des cartes thématiques. Les cartes aéronautiques sur lesquelles figure la date de leur mise à jour. Vous êtes donc prié de bien vouloir vérifier la date afin de prévenir tout accident ou perte quelconque.

THE NATIONAL ATLAS OF CANADA 5th EDITION

Maps of 5th Edition of the National Atlas of Canada will be available as separate sheets over the next few years. The atlas will consist of a coordinated, comprehensive set of maps providing socio-economic, cultural and environmental information on Canada.

Table listing map titles, scales, and prices for the 5th Edition National Atlas of Canada. Includes categories like 'CANADA - CONTOUR BORDURES ET SUBDIVISIONS 1971', 'CANADA - INDUSTRY AND TRADE COMMODITIES AND LANGUAGES', etc.

NATIONAL ATLAS OF CANADA 4th EDITION

Separate maps from the English and French versions of the fourth edition of the National Atlas of Canada are still available from the Canada Map Office. Please write for details to:

CANADA MAP OFFICE
615 Booth Street
Ottawa, Ontario K1A 0E9

L'ATLAS NATIONAL DU CANADA, 5e ÉDITION

Les cartes de la cinquième édition de l'Atlas national du Canada seront disponibles séparément au cours des prochaines années. L'Atlas sera un ensemble coordonné et complet de cartes portant sur les aspects socio-économiques, culturels et environnementaux du Canada.

Table listing map titles, scales, and prices for the 5th Edition National Atlas of Canada in French. Includes categories like 'CANADA - DROITURES ET SUBDIVISIONS DE L'ÉCRIVAIN 1971', 'CANADA - AGGLOMÉRATIONS ET LANGUES INDUSTRIELLES ET COMMERCE', etc.

L'ATLAS NATIONAL DU CANADA, 4e ÉDITION

Les cartes des versions anglaise et française de cette édition de l'Atlas national du Canada peuvent être obtenues séparément au Bureau des cartes du Canada. Pour de plus amples renseignements, écrire:

BUREAU DES CARTES DU CANADA
615, rue Booth
Ottawa (Ontario) K1A 0E9

CANADA'S NATIONAL PARKS
CARTES DES PARCS NATIONAUX DU CANADA

Table listing national parks, map numbers, names, scales, and latest editions. Includes Northwest Territories and Yukon.

*Maps covering this park do not show park boundaries.

The parks nationwide are completely covered by maps at a scale of 1:250 000 and 1:500 000. Descriptive publications on the National Parks are available from the Canadian Government Travel Bureau, Department of Industry, Trade and Commerce, Ottawa, Ontario K1A 0G6.

Les parcs nationaux ci-dessus mentionnés sont représentés en totalité par des cartes aux échelles de 1:250 000 et 1:500 000. Descriptives publications sur les parcs nationaux, veuillez vous adresser à l'Office du tourisme du gouvernement canadien, Ministère de l'Industrie et du Commerce, Ottawa (Ontario) K1A 0G6.

CANADA GAZETTEER ATLAS

Catalogue No. M61-1-1980 Price: \$33.95

This atlas is not available from the Canada Map Office. Orders must be prepaid by postal money order or cheque made to the order of the Receiver General for Canada and addressed to:

CANADIAN GOVERNMENT PUBLISHING CENTRE
Department of Supply and Services
Ottawa, Ontario K1A 0S9

CANADA ATLAS TOPONYMIQUE

No. de catalogue M61-1-1980F Prix: \$33,95 \$

Le Bureau des cartes du Canada n'est pas responsable de la distribution de cet Atlas. Les commandes doivent être accompagnées d'un mandat-poste ou d'un chèque au nom du Receveur général du Canada et adressées au:

CENTRE D'ÉDITION DU GOUVERNEMENT DU CANADA
Ministère des Approvisionnements et Services
Ottawa (Ontario) K1A 0S9

Vous pouvez également vous procurer cet atlas en vous adressant au vendeur agréé de votre région.

SÉRIE DES RÉPERTOIRES GÉOGRAPHIQUES DU CANADA

Catalogue No. Year Price Price Abroad

Table listing gazetteer titles, years, prices, and prices abroad for various Canadian regions.

This series is not available from the Canada Map Office. Orders must be prepaid by postal money order or cheque made to the order of the Receiver General for Canada and addressed to:

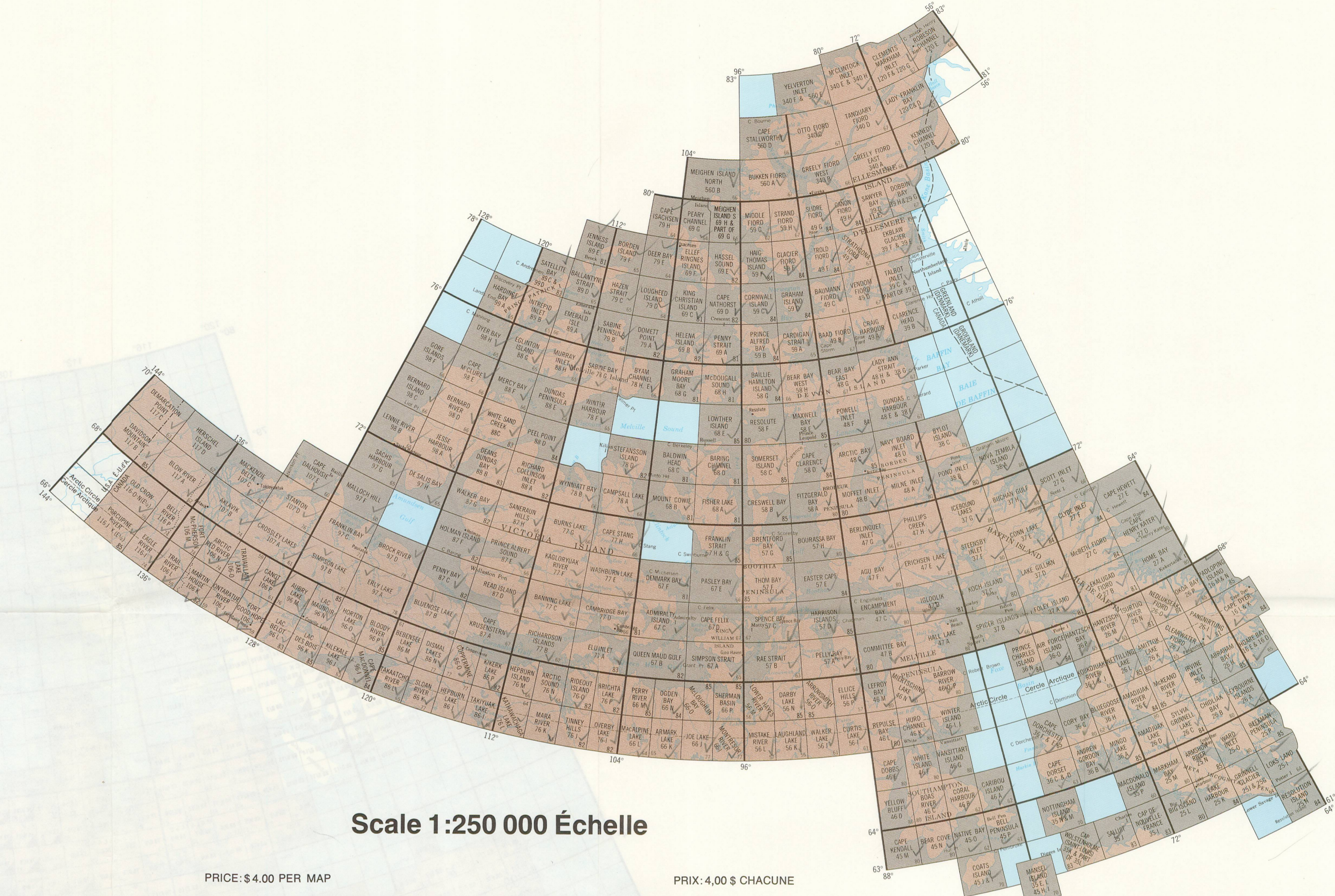
CANADIAN GOVERNMENT PUBLISHING CENTRE
Department of Supply and Services
Ottawa, Ontario K1A 0S9

Le Bureau des cartes du Canada n'est pas responsable de la distribution de cette série. Les commandes doivent être accompagnées d'un mandat-poste ou d'un chèque au nom du Receveur général du Canada et adressées à:

CENTRE D'ÉDITION DU GOUVERNEMENT DU CANADA
Ministère des Approvisionnements et Services
Ottawa (Ontario) K1A 0S9

Reprints: Reprints of the Gazetteer, No. ISBN 2-901-00003-9(1) 15.00\$

Available from (Disponible par) le DÉPÔT OFFICIEL DE QUÉBEC, 1261, Rue Champlain Ouest, Québec (Québec) G1R 5C6.




Scale 1:250 000 Échelle

PRICE: \$4.00 PER MAP

The 1:250 000 map series of Canada is the only complete topographic coverage of the country. All previous maps, at smaller scales, give only an approximate indication of the topography. The 1:250 000 series covers Canada with 918 sheets. This scale allows a detailed depiction of relief, drainage, transportation facilities, forest cover, and centres of population.

PRIX: 4,00 \$ CHACUNE

La série de cartes à 1:250 000 du Canada est la seule couverture complète du pays. Toutes les cartes précédentes, à de plus petites échelles, ne donnent qu'une indication approximative de la topographie. La série à 1:250 000 couvre tout le Canada avec 918 cartes. La présente échelle donne une description détaillée du relief, du réseau hydrographique, des voies de communication, des forêts et des centres démographiques.



Scale 1:500 000 Échelle

Price: Topographical Map \$ 3.50
Price: Canadian Pilotage Chart \$ 4.00

Prix: carte topographique 3,50 \$
Prix: "Canadian Pilotage Chart" 4,00 \$

Note: The numbering system for Topographical maps and Canadian Pilotage Charts is identical. When ordering, please specify whether a Topographic Map or an Aeronautical Chart is required.

Remarque: le système de numérotage des cartes topographiques et des "Canadian Pilotage Charts" est identique. Lorsque vous passez une commande, veuillez préciser si vous désirez une carte topographique ou une carte aéronautique.

Scale 1:1 000 000 Échelle

PRICE: \$ 4.00 PER MAP PRIX: 4,00 \$ CHACUNE