

MAP SCALES

The scale of a topographic map in Canada is expressed by a figure such as 1:50 000 or 1:250 000. This scale is the relationship between distances on the map and the actual distances on the ground. In other words 1:50 000 means that 1 unit of measurement on the map equals 50 000 units of the same measurement on the ground.

INDEXES FOR TOPOGRAPHIC MAPS

Index 1 - Eastern Canada - all scales
Index 2 - Western Canada - all scales
Index 3 - Northern Canada - all scales

MISCELLANEOUS

Provincial Listing of Aeronautical Chart Dealers
Provincial Listing of Topographic Map Dealers

Table of Contents-Canada's National Atlas

Catalogue of Canadian Aeronautical Charts

All of the above items are currently available free of charge from:

CANADA MAP OFFICE
615 Booth Street
Ottawa, Ontario, K1A 0E9

ÉCHELLES CARTOGRAPHIQUES

Au Canada, l'échelle d'une carte topographique est indiquée par des chiffres comme 1:50 000 ou 1:250 000. Cette échelle indique le rapport entre la distance montrée sur la carte et la distance actuelle sur terre. Autrement dit, 1:50 000 signifie qu'une unité de mesure sur la carte est égale à 50 000 unités de la même mesure sur terre.

INDEXES DE CARTES TOPOGRAPHIQUES

Index 1 - Est du Canada - toutes les échelles
Index 2 - Ouest du Canada - toutes les échelles
Index 3 - Nord du Canada - toutes les échelles

DIVERS

Liste des vendeurs de cartes aéronautiques par province
Liste des vendeurs de cartes topographiques par province

Table des matières de l'Atlas national du Canada

Catalogue de cartes aéronautiques du Canada

Toutes ces publications peuvent être obtenues sans frais en écrivant au:

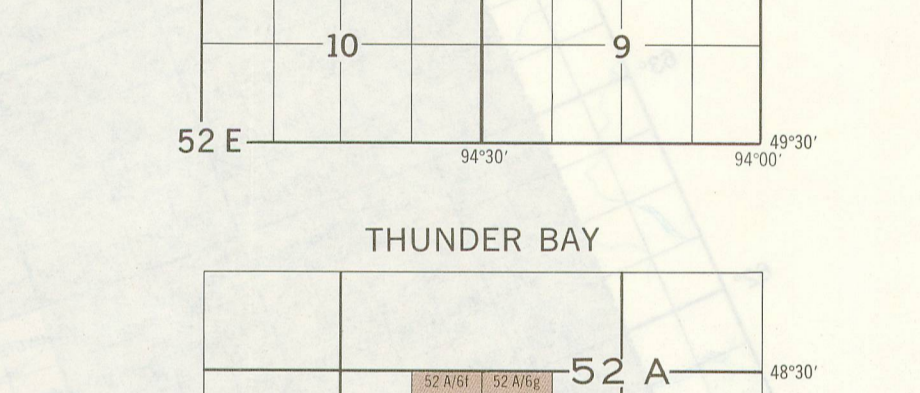
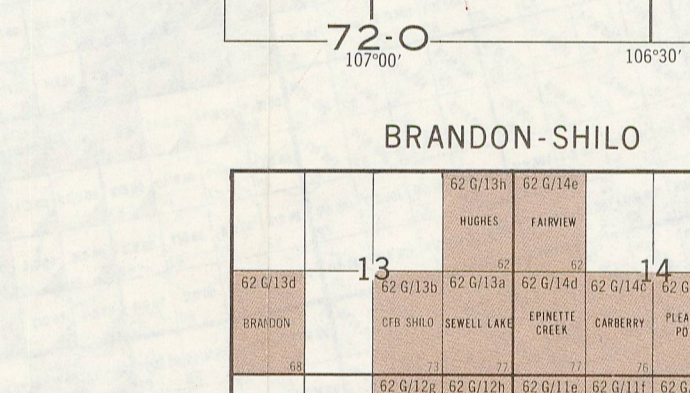
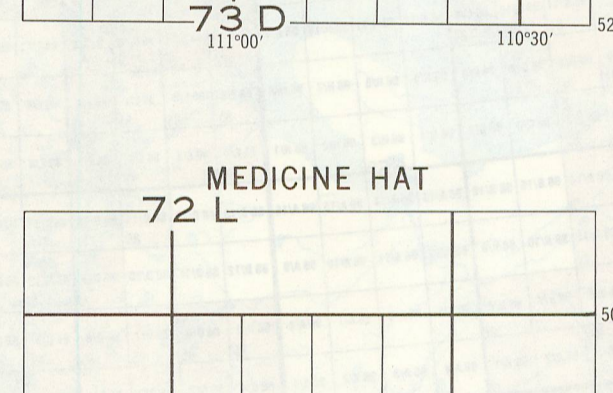
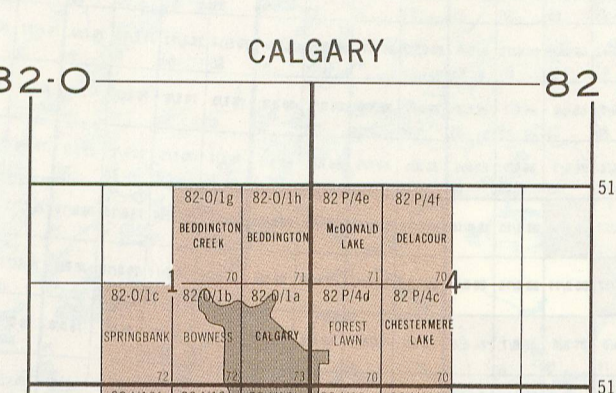
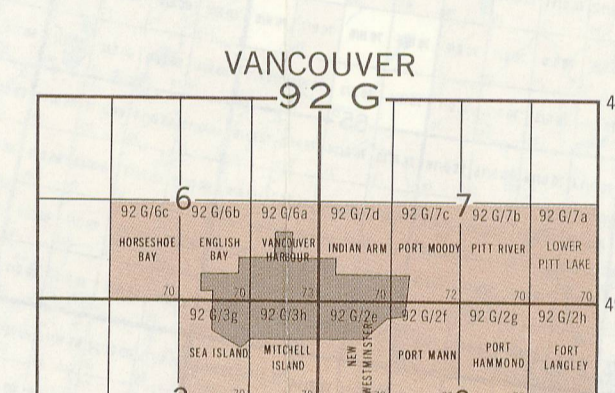
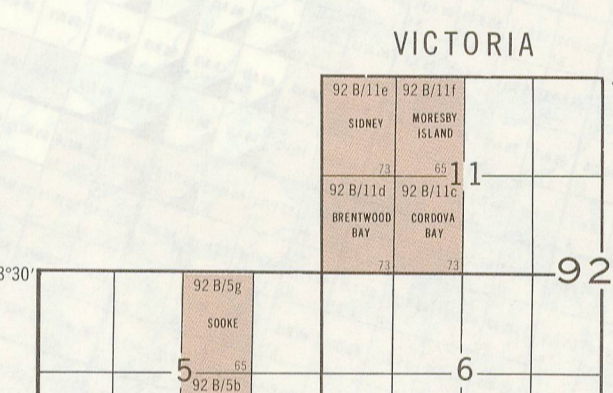
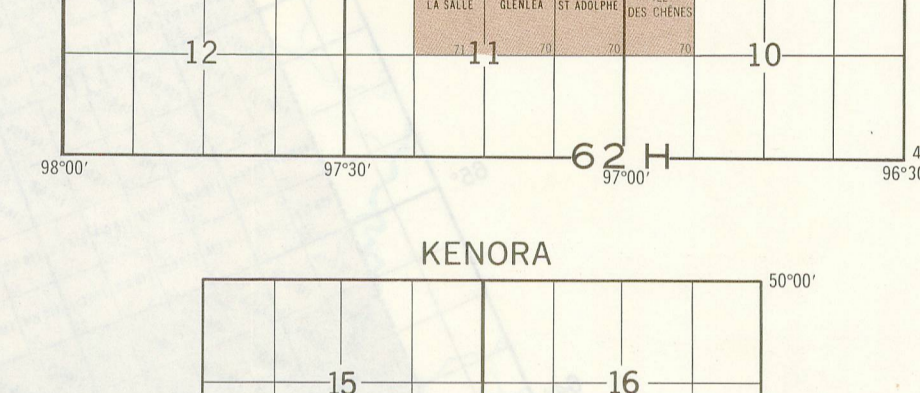
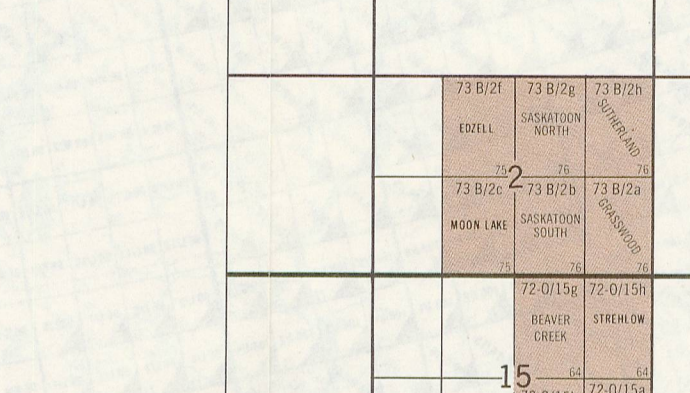
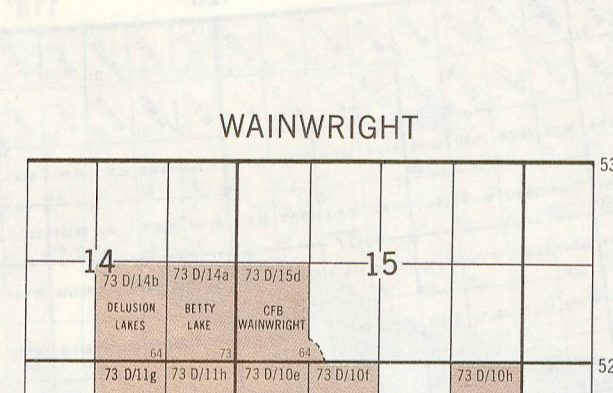
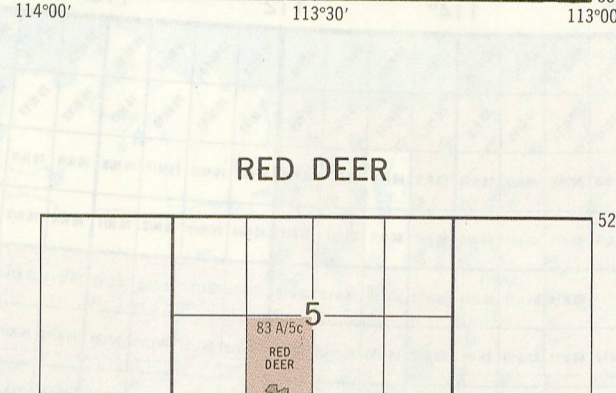
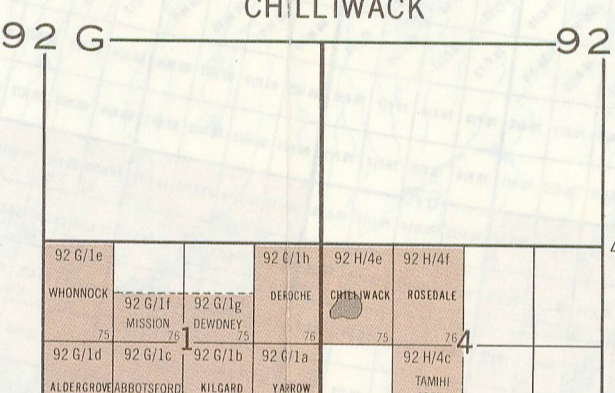
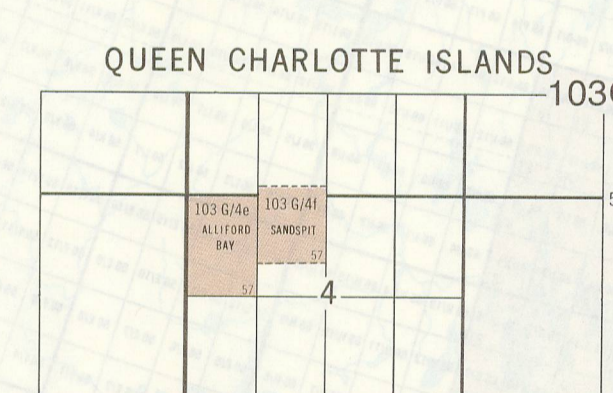
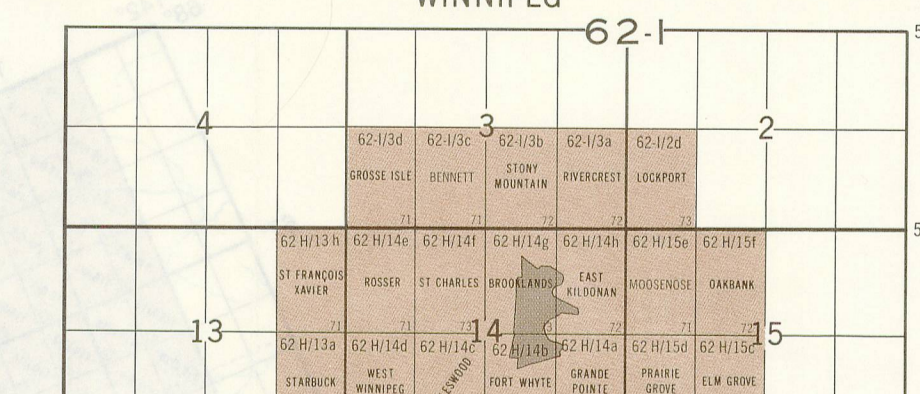
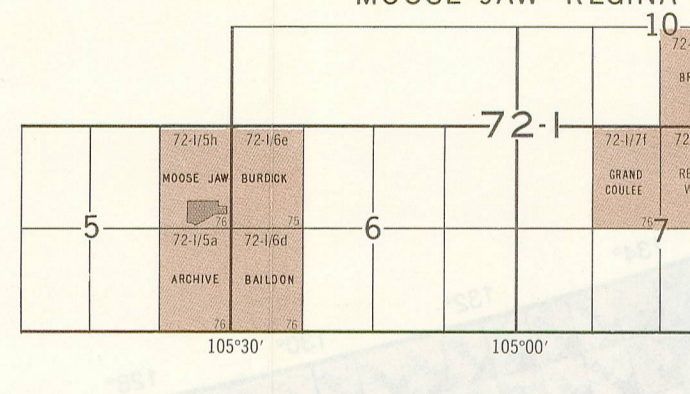
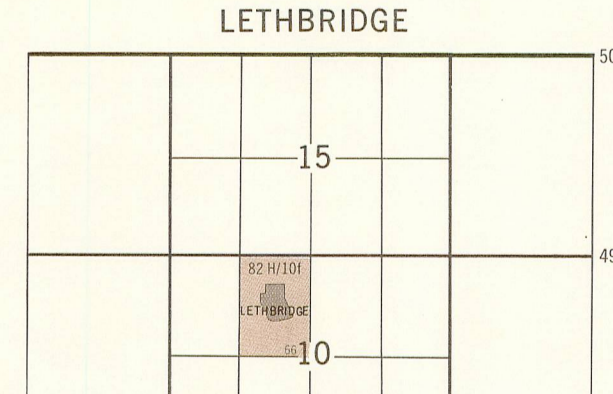
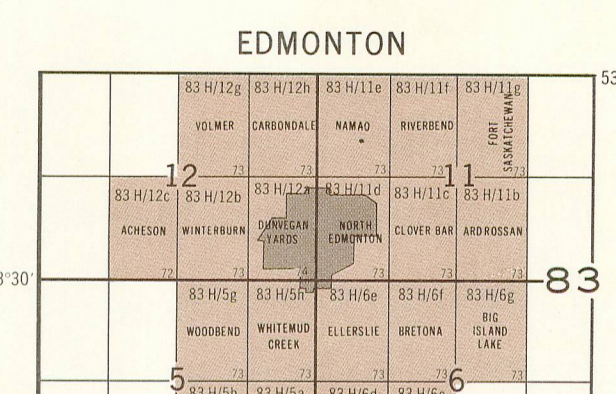
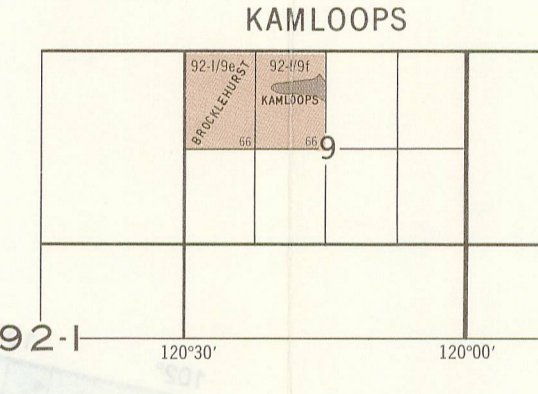
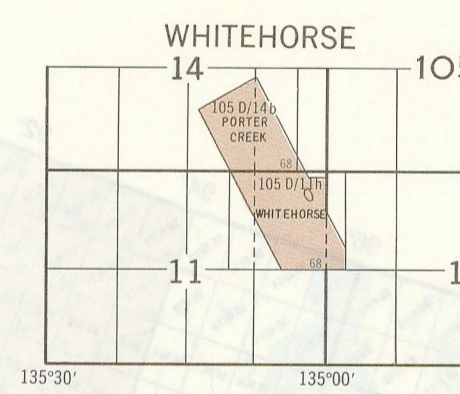
BUREAU DES CARTES DU CANADA
615, rue Booth
Ottawa (Ontario) K1A 0E9

Scale 1:125 000 Échelle

PRICE: \$3.00 PER MAP PRIX: 3,00 \$ CHACUNE

Multicoloured Shaded relief Polychrome Estompage

This series has been discontinued and no new editions will be published. Cette série est discontinuée et aucune nouvelle édition ne sera publiée.



Scale 1:25 000 Échelle

PRICE: \$3.00 PER MAP PRIX: 3,00 \$ CHACUNE

This series has been discontinued and no new editions will be published. Cette série est discontinuée et aucune nouvelle édition ne sera publiée.

Scale 1:500 000 Échelle

Price: Topographic Map \$3.50 Price: Canadian Piloteage Chart \$4.00

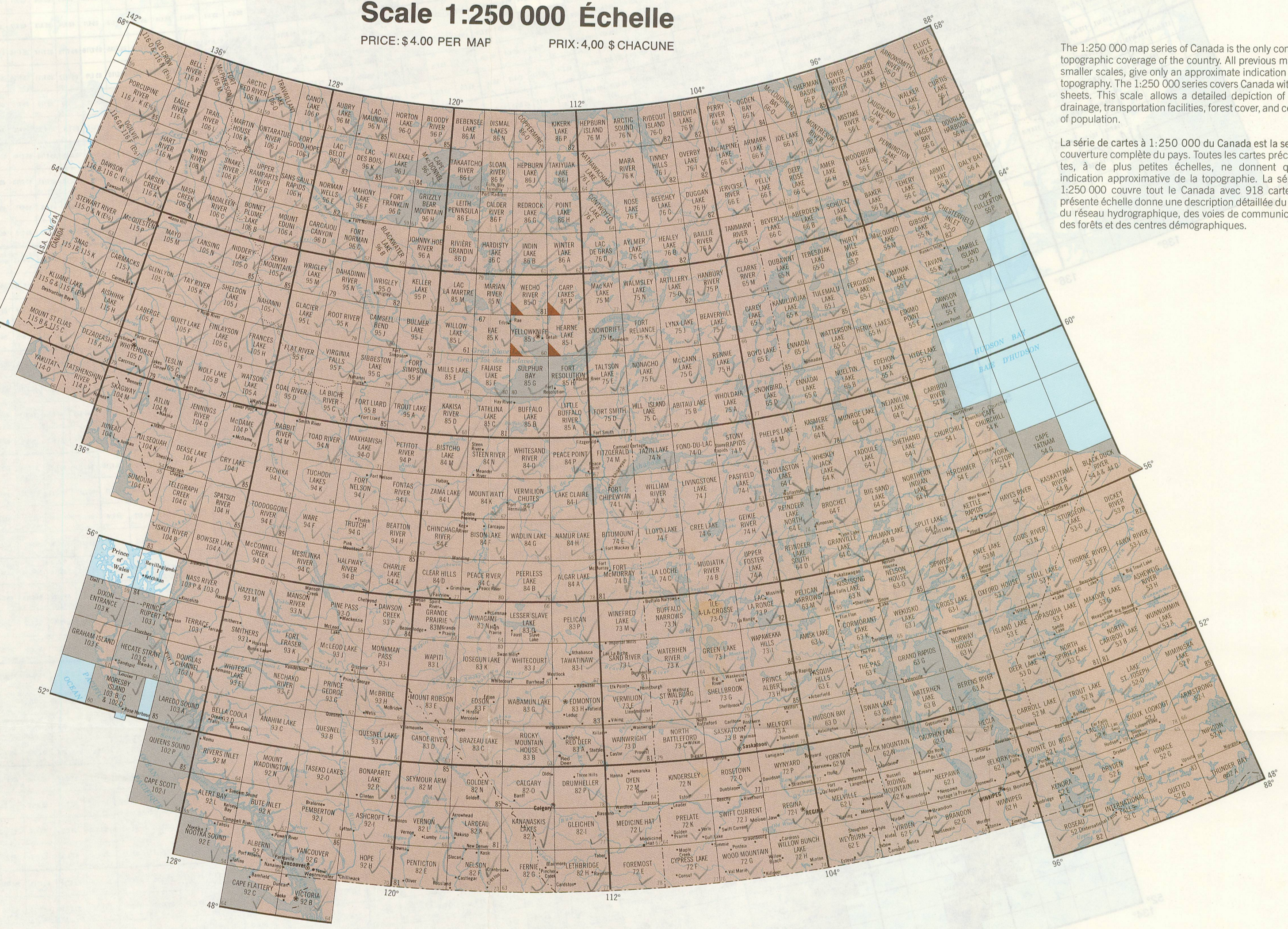
Note: The numbering system for Topographical maps and Canadian Piloteage Charts is identical. When ordering, please specify whether a Topographic Map or an Aeronautical Chart is required.

Prix: carte topographique 3,50 \$ Prix: "Canadian Piloteage Chart" 4,00 \$

Remarque: le système de numérotation des cartes topographiques et des "Canadian Piloteage Charts" est identique. Lorsque vous passez une commande, veuillez préciser si vous désirez une carte topographique ou une carte aéronautique.

Scale 1:250 000 Échelle

PRICE: \$4.00 PER MAP PRIX: 4,00 \$ CHACUNE



The 1:250 000 map series of Canada is the only complete topographic coverage of the country. All previous maps at smaller scales, give only an approximate indication of the topography. The 1:250 000 series covers Canada with 518 sheets. This scale allows a detailed depiction of relief, drainage, transportation facilities, forest cover, and centres of population.

La série de cartes à 1:250 000 du Canada est la seule couverture complète du pays. Toutes les cartes précédentes, à de plus petites échelles, ne donnent qu'une indication approximative de la topographie. La série au 1:250 000 couvre tout le Canada avec 518 cartes. Cette échelle donne une description détaillée du relief, du réseau hydrographique, des voies de communication, des forêts et des centres démographiques.

Canada INDEX 2 MAPS OF THE NATIONAL TOPOGRAPHIC SYSTEM OF CANADA

CARTES DU SYSTÈME NATIONAL DE RÉFÉRENCE CARTOGRAPHIQUE DU CANADA

CANADA MAP OFFICE BUREAU DES CARTES DU CANADA
SURVEYING AND MAPPING BRANCH DIRECTORATE DES LEVÉS ET DE LA CARTOGRAPHIE
DEPARTMENT OF ENERGY, MINES AND RESOURCES MINISTÈRE DES ÉNERGIES ET DES RESSOURCES
OTTAWA, CANADA, K1A 0E9 OTTAWA, CANADA, K1A 0E9

MAP LIBRARY / CARTOTHEQUE
LIBRARY / BIBLIOTHÈQUE
GEOLOGICAL SURVEY COMMISSION GÉOLOGIQUE
1 - APRIL - 1996 MCR 2056 1 - AVRIL - 1996

GENERAL MAPS CARTES GÉNÉRALES

Table with columns: Map No., Title, Scale, Colors, Dimensions, Year, Price. Lists various map series like MCR 18, MCR 19, etc.

\* Special Edition - Partial names update 1982. Édition spéciale - Mise à jour topographique partielle effectuée en 1982.

SPECIAL PURPOSE MAPS

These maps are available at \$2.00 each, except one for Canada showing all District Districts at \$3.00. List available on request.

Table listing special purpose maps like Military City Maps, National Atlas of Canada 5th Edition, etc.

CARTES SPÉCIALES

Ces cartes sont vendues 2,00 \$ chacune sauf celle de Canada montrant tous les Districts Districts à 3,00 \$. Liste envoyée sur demande.

Table listing special purpose maps in French like Cartes des Villes, Atlas National du Canada, etc.

THE NATIONAL ATLAS OF CANADA 5th EDITION

Table listing National Atlas of Canada 5th Edition maps like Canada - Census, Canada - Energy, etc.

NATIONAL ATLAS OF CANADA 4th EDITION

Table listing National Atlas of Canada 4th Edition maps like Canada - Energy, Canada - Environment, etc.

L'ATLAS NATIONAL DU CANADA, 5<sup>E</sup> ÉDITION

Table listing L'Atlas National du Canada 5<sup>e</sup> Édition maps like Canada - Recensement, Canada - Énergie, etc.

L'ATLAS NATIONAL DU CANADA, 4<sup>E</sup> ÉDITION

Table listing L'Atlas National du Canada 4<sup>e</sup> Édition maps like Canada - Énergie, Canada - Environnement, etc.

Scale 1:1 000 000 Échelle INTERNATIONAL MAP OF THE WORLD CARTE INTERNATIONALE DU MONDE

PRICE: \$4.00 PER MAP PRIX: 4,00 \$ CHACUNE