

MAP SCALES

The scale of a topographic map in Canada is expressed by a figure such as 1:50 000 or 1:250 000. This scale is the relationship between distance on the map and the actual distance on the ground. In other words, 1:50 000 means that 1 unit of measurement on the map equals 50 000 units of the same measurement on the ground.

INDEXES FOR TOPOGRAPHIC MAPS

Index 1 - Eastern Canada - all scales
Index 2 - Western Canada - all scales
Index 3 - Northern Canada - all scales

MISCELLANEOUS

Provincial Listing of Aeronautical Chart Dealers

Provincial Listing of Topographic Map Dealers

Table of Contents Canada's National Atlas

Catalogue of Canadian Aeronautical Charts

All of the above items are currently available free of charge from:

CANADA MAP OFFICE
615 Booth Street
Ottawa, Ontario, K1A 0E9

ÉCHELLES CARTOGRAPHIQUES

Au Canada, l'échelle d'une carte topographique est indiquée par des chiffres comme 1:50 000 ou 1:250 000. Cette échelle indique le rapport entre la distance montrée sur la carte et la distance actuelle sur terre. Autrement dit, 1:50 000 signifie qu'une unité de mesure sur la carte est égale à 50 000 unités de la même mesure sur terre.

INDEX DE CARTES TOPOGRAPHIQUES

Index 1 - Est du Canada - toutes les échelles
Index 2 - Ouest du Canada - toutes les échelles
Index 3 - Nord du Canada - toutes les échelles

DIVERS

Liste des vendeurs de cartes aéronautiques par province

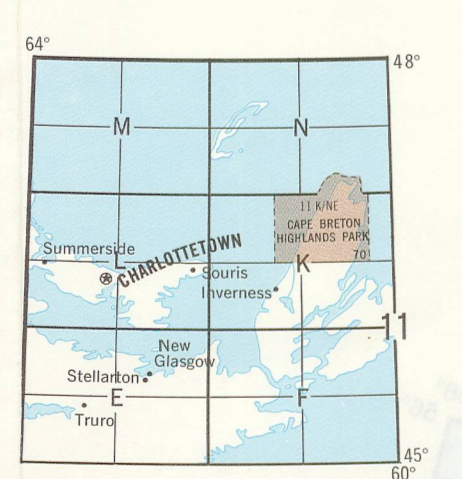
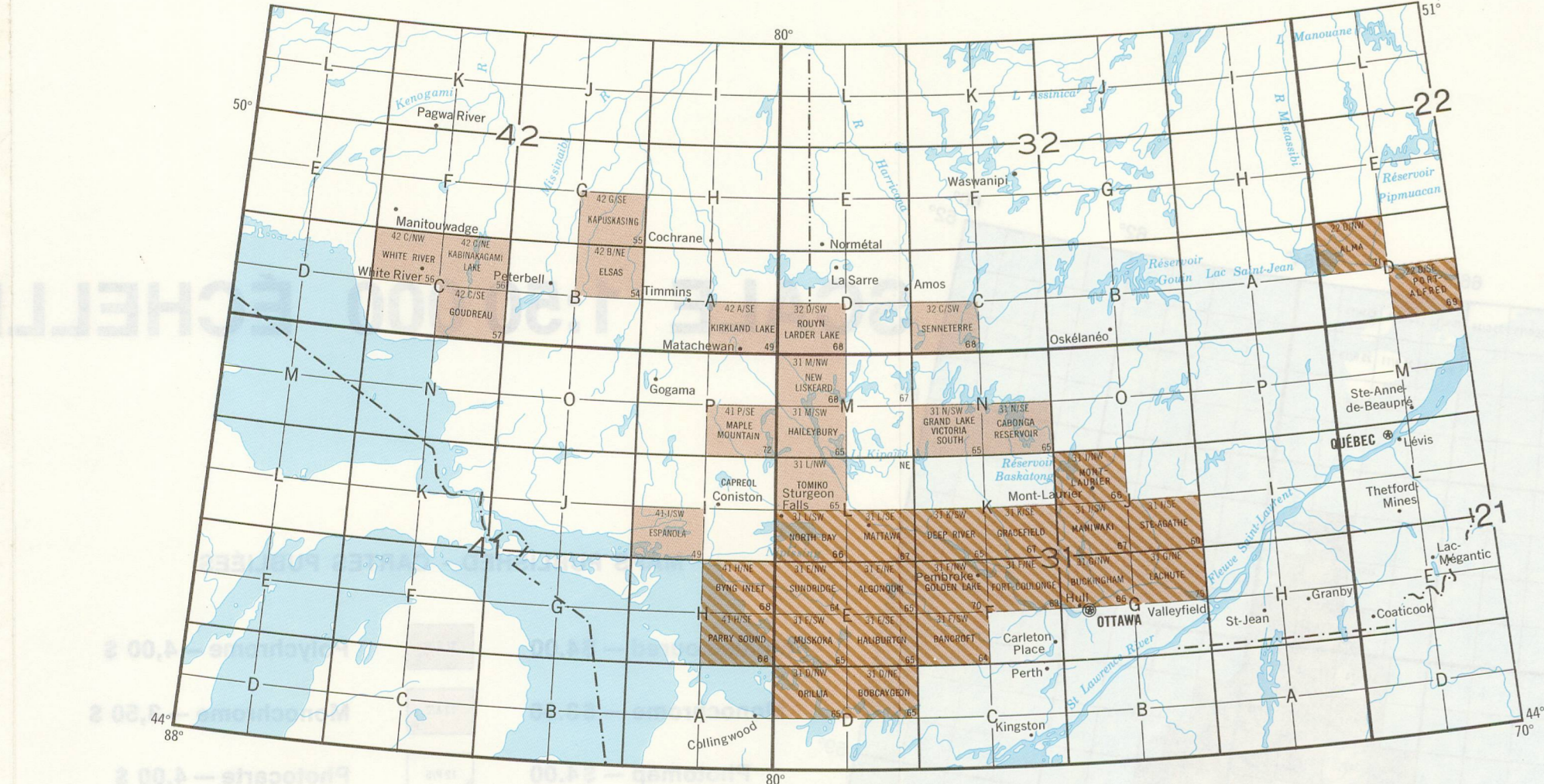
Liste des vendeurs de cartes topographiques par province

Table des matières de l'Atlas national du Canada

Catologue de cartes aéronautiques du Canada

Toutes ces publications peuvent être obtenues sans frais en écrivant au:

BUREAU DES CARTES DU CANADA
615, rue Booth
Ottawa (Ontario) K1A 0E9



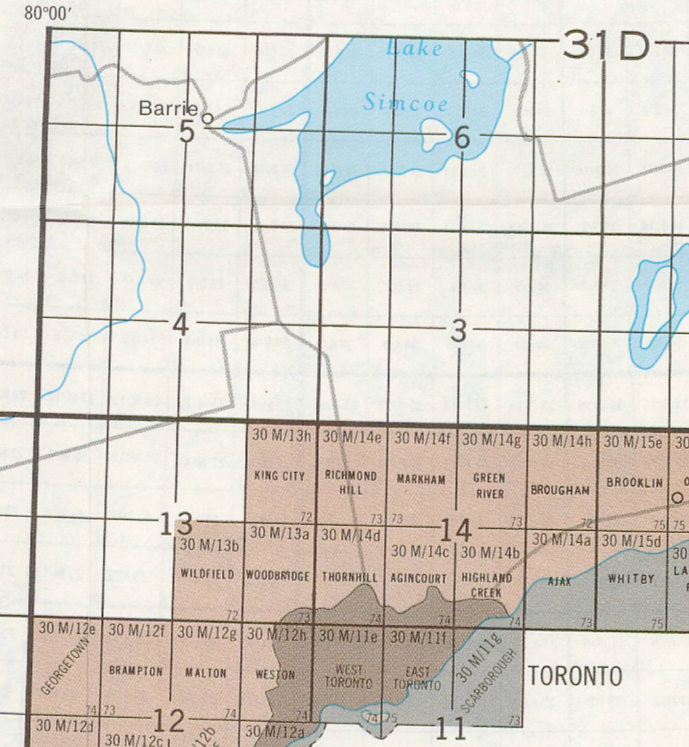
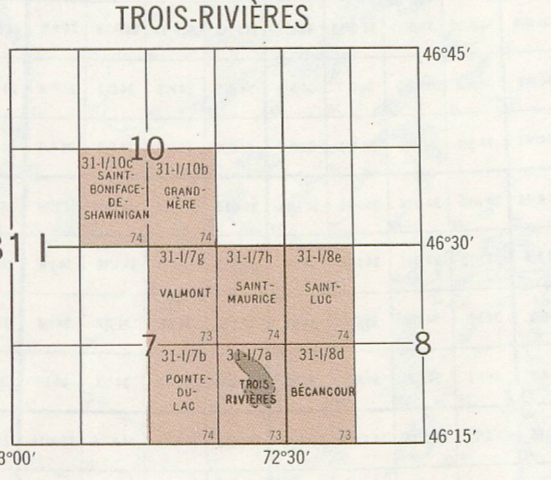
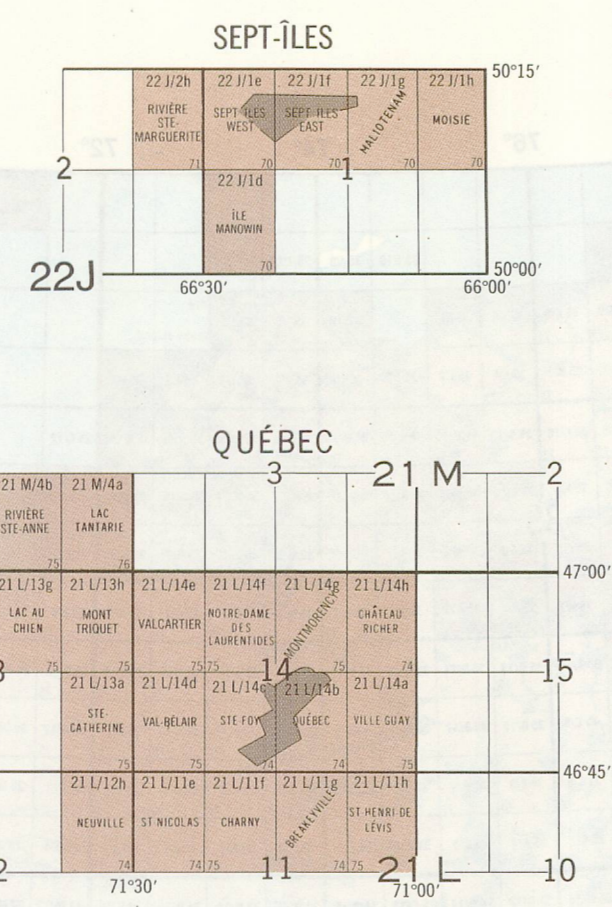
Scale 1:125 000 Échelle

PRICE: \$3.00 PER MAP PRIX: 3,00 \$ CHACUNE

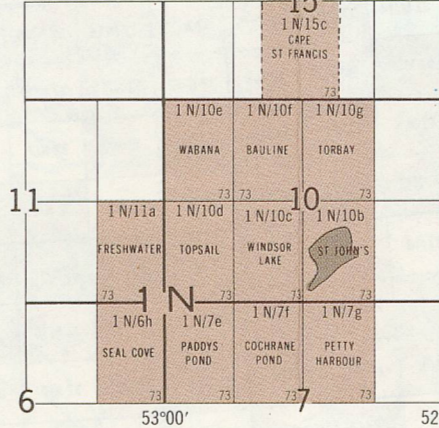
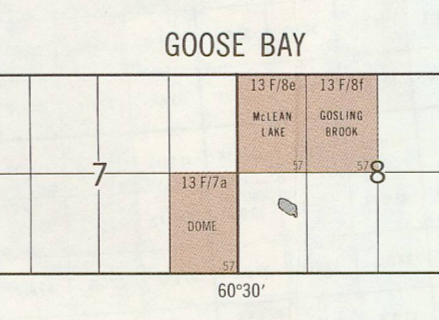
- Multicoloured
- Shaded relief
- Polychrome
- Estompage

This series has been discontinued and no new editions will be published. Cette série est discontinuée et aucune nouvelle édition ne sera publiée.

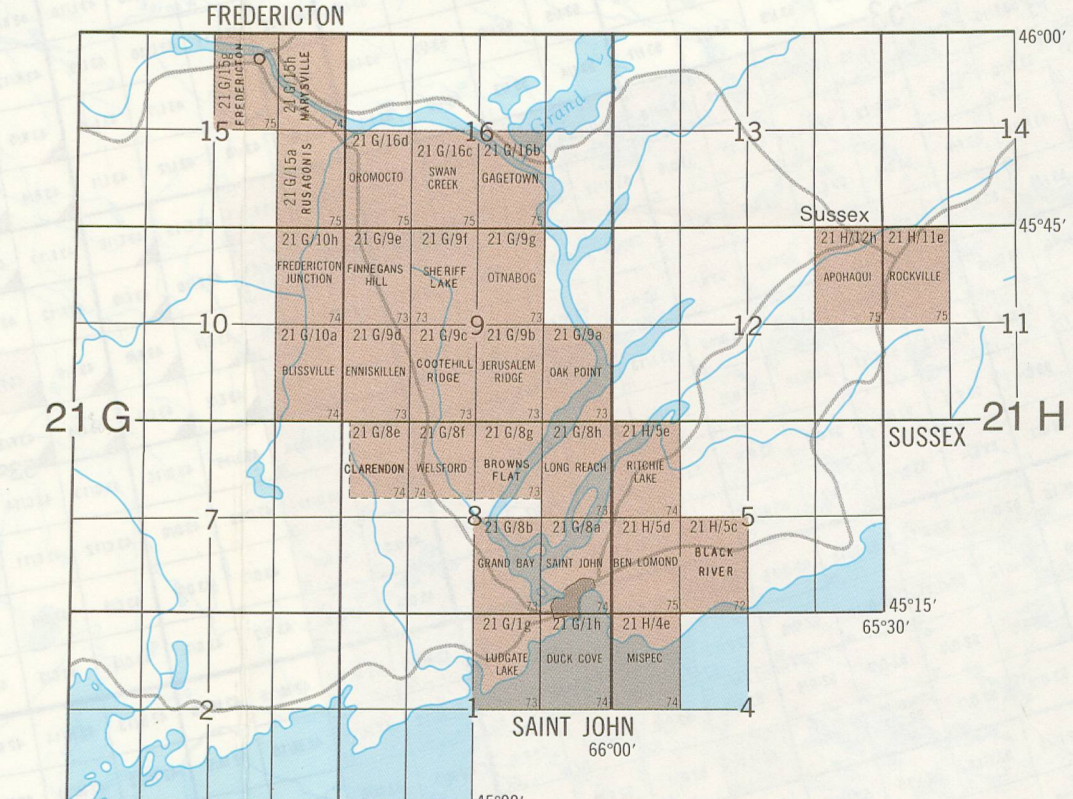
QUÉBEC



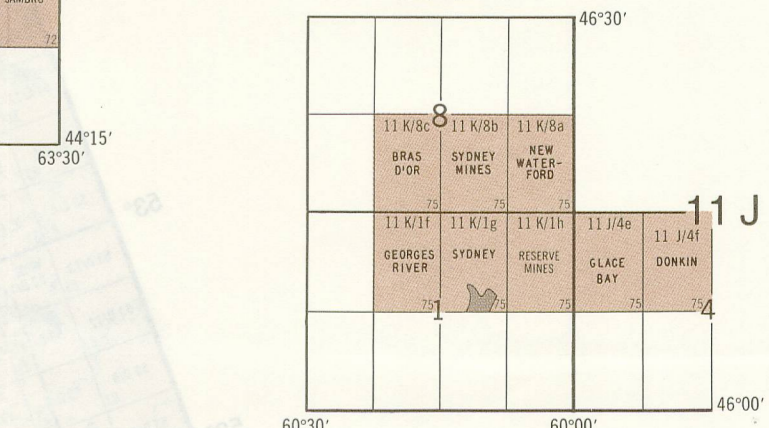
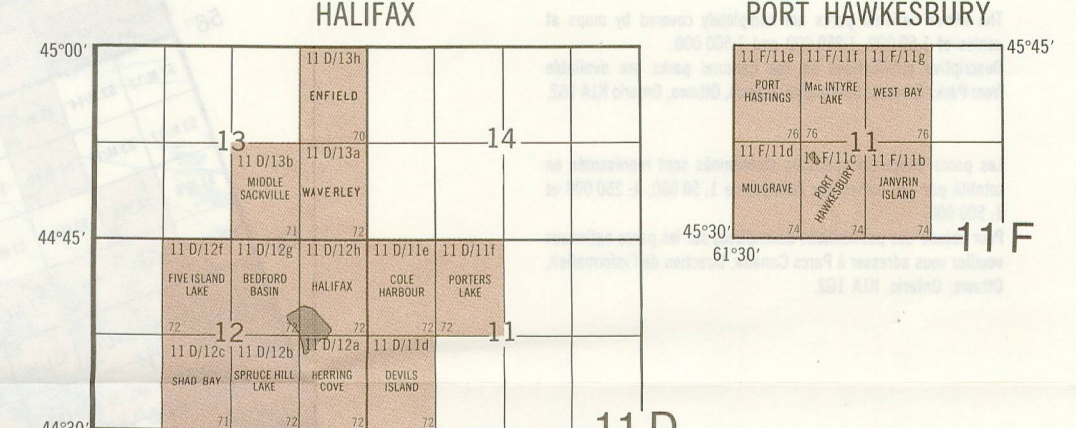
NEWFOUNDLAND TERRE-NEUVE



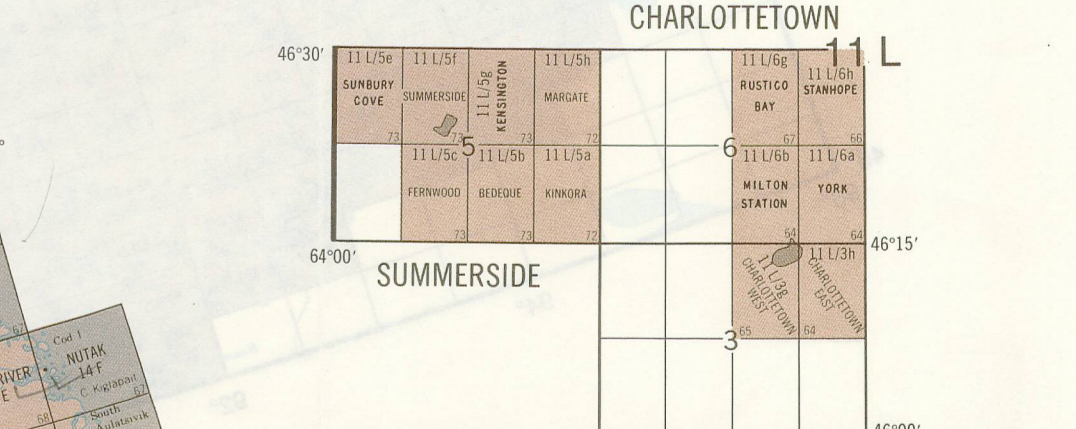
NEW BRUNSWICK NOUVEAU-BRUNSWICK



NOVA SCOTIA NOUVELLE-ÉCOSSE



PRINCE EDWARD ISLAND ÎLE-DU-PRINCE-ÉDOUARD



Scale 1:25 000 Échelle

PRICE: \$3.00 PER MAP PRIX: 3,00 \$ CHACUNE

This series has been discontinued and no new editions will be published. Cette série est discontinuée et aucune nouvelle édition ne sera publiée.

Scale 1:500 000 Échelle

Price: Topographical Map \$ 3.50
Price: Canadian Pilotage Chart \$ 4.00

Note: The numbering system for Topographical maps and Canadian Pilotage Charts is identical. When ordering, please specify whether a Topographic Map or an Aeronautical Chart is required.

Price: carte topographique 3,50 \$
Prix: "Canadian Pilotage Chart" 4,00 \$

Remarque: le système de numérotage des cartes topographiques et des "Canadian Pilotage Charts" est identique. Lorsque vous passez une commande, veuillez préciser si vous désirez: une carte topographique ou une carte aéronautique.

Scale 1:1 000 000 Échelle

INTERNATIONAL MAP OF THE WORLD
PRICE: \$ 4.00 PER MAP

CARTE INTERNATIONALE DU MONDE
PRIX: 4,00 \$ CHACUNE

Canada INDEX 1 MAPS OF THE NATIONAL TOPOGRAPHIC SYSTEM OF CANADA

CARTES DU SYSTÈME NATIONAL DE RÉFÉRENCE CARTOGRAPHIQUE DU CANADA

CANADA MAP OFFICE SURVEYS AND MAPPING BRANCH DEPARTMENT OF ENERGY, MINES AND RESOURCES OTTAWA, CANADA, K1A 0E9

BUREAU DES CARTES DU CANADA DIRECTION DES LEVÉS ET DE LA CARTOGRAPHIE MINISTÈRE DE L'ÉNERGIE, DES MINES ET DES RESSOURCES OTTAWA, CANADA, K1A 0E9



Your local dealer
MAP LIBRARY / CARTOTHEQUE
LIBRARY / BIBLIOTHÈQUE
A 15 1986
GEOLOGICAL SURVEY COMMISSION GÉOLOGIQUE

1 - APRIL - 1986 MCR 2035 1 - AVRIL - 1986

HOW TO ORDER

Maps should always be ordered by number and name where applicable. They should be grouped by scale, and listed in increasing numerical order. An example of the National Topographic System is shown in the diagram below.

Map Number - 31 G / 5
Year of Publication 1983

The Canada Map Office recommends the purchase of your map requirements from the authorized topographical map dealer in your area. Many dealers advertise in the "Yellow Pages" under "MAPS". Lists of authorized topographical map dealers for each province may be obtained from the Canada Map Office.

All orders placed through the Canada Map Office must be prepaid. Make cheque or money order payable to "Receiver General for Canada". Add: \$1.00 - CANADA, \$2.00 - U.S.A., \$3.00 - INTERNATIONAL for handling on each order and provincial sales tax. Send together with your order to: CANADA MAP OFFICE 615 Booth Street Ottawa, Ontario, K1A 0E9

Orders for topographic maps at 1:50 000 and 1:250 000 should specify flat or folded format. All other scales of topographic and thematic maps will be shipped flat. Please allow approximately 3 weeks for delivery. All prices are subject to change without notice.

The latest editions of all maps and charts will be supplied on each order. Maps or charts that you receive are up to date only to the time indicated on the map or chart. Therefore, care must be taken when using maps, charts and publications to prevent unnecessary accidents or other losses.

COMMENT OBTENIR DES CARTES

Inscrivez le numéro et le nom de chaque carte sur votre commande. Groupez les cartes par échelle et par ordre numérique croissant. Un exemple du Système national de référence cartographique est indiqué sur le schéma ci-dessus.

Le Bureau des cartes du Canada vous conseille de vous procurer les cartes dont vous avez besoin auprès du détaillant local autorisé. Plusieurs détaillants font paraître des annonces publicitaires dans les pages jaunes, sous les cartes "MAPS". Vous pouvez obtenir la liste des détaillants pour chaque province auprès du Bureau des cartes du Canada.

Toutes les commandes passées auprès du Bureau des cartes du Canada doivent être payées à l'avance. Faire un chèque ou un mandat payable au "Receveur général du Canada". La somme de 1,00\$ CANADA, 2,00\$ É.-U., 3,00\$ INTERNATIONAL, couvre les frais de manutention à chaque commande. Veuillez faire parvenir le montant total (taxe de vente provinciale incluse) à l'adresse suivante: BUREAU DES CARTES DU CANADA 615, rue Booth Ottawa (Ontario) K1A 0E9

Vous devez indiquer sur vos commandes de cartes topographiques à 1:50 000 et à 1:250 000 si vous souhaitez recevoir les cartes pliées ou non pliées. Les cartes topographiques à d'autres échelles ainsi que les cartes thématiques seront expédiées en format non plié. Veuillez nous accorder environ 3 semaines pour la livraison. Tous les prix sont sujets à changement sans avis préalable.

À chaque commande, vous recevrez les plus récentes éditions des cartes topographiques et aéronautiques sur lesquelles figure la date de leur mise à jour. Vous êtes donc prêt de bien vouloir vérifier la date afin de prévenir tout accident ou perte quelconque.

This document was produced by scanning the original publication. Ce document est le produit d'une numérisation par balayage de la publication originale.