

MAP SCALES

The scale of a topographic map in Canada is expressed by a figure such as 1:50 000 or 1:250 000. This scale is the relationship...

INDEXES FOR TOPOGRAPHIC MAPS

- Index 1 - Eastern Canada - all scales
Index 2 - Western Canada - all scales
Index 3 - Northern Canada - all scales

MISCELLANEOUS

- Provincial Listing of Aeronautical Chart Dealers
Provincial Listing of Topographic Map Dealers
Table of Contents-Canada's National Atlas
Catalogue of Canadian Aeronautical Charts

All of the above items are currently available free of charge from:

CANADA MAP OFFICE
615 Booth Street
Ottawa, Ontario, K1A 0E9

ÉCHELLES CARTOGRAPHIQUES

Au Canada, l'échelle d'une carte topographique est indiquée par des chiffres comme 1:50 000 ou 1:250 000. Cette échelle indique le rapport entre la distance...

INDEXES DE CARTES TOPOGRAPHIQUES

- Index 1 - Est du Canada - toutes les échelles
Index 2 - Ouest du Canada - toutes les échelles
Index 3 - Nord du Canada - toutes les échelles

DIVERS

- Liste des vendeurs de cartes aéronautiques par province
Liste des vendeurs de cartes topographiques par province
Table des matières de l'Atlas national du Canada
Catalogue de cartes aéronautiques du Canada

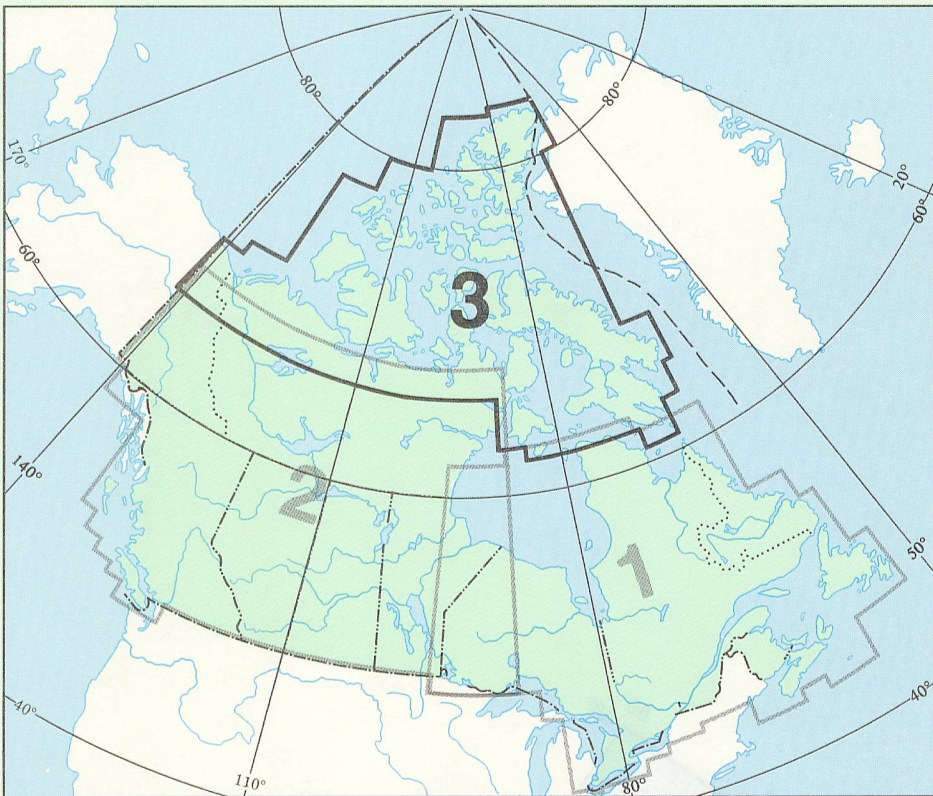
Toutes ces publications peuvent être obtenues sans frais en écrivant au:

BUREAU DES CARTES DU CANADA
615, rue Booth
Ottawa (Ontario) K1A 0E9

This document was produced by scanning the original publication. Ce document est le produit d'une numérisation par palayage de la publication originale.

Canadâ INDEX 3 MAPS OF THE NATIONAL TOPOGRAPHIC SYSTEM OF CANADA

DEPARTMENT OF ENERGY, MINES AND RESOURCES / MINISTÈRE DE L'ÉNERGIE, DES MINES ET DES RESSOURCES



Your local dealer
Map Number 47 A/15
Year of Publication 1971

1 - AVRIL - 1988 / MCR 2037 / 1 - AVRIL - 1988

HOW TO ORDER

Maps should always be ordered by number and name where applicable. They should be ordered by scale, and listed in increasing numerical order.

Map Number 47 A/15
Year of Publication 1971

The Canada Map Office recommends the purchase of your map requirements from the authorized topographical map dealer in your area.

All orders placed through the Canada Map Office must be prepaid. Make cheque or money order payable to 'Receiver General for Canada'.

Orders for topographic maps at the 1:50 000 and 1:250 000 scales should specify flat or folded format.

Please allow approximately 3 weeks for delivery. All prices are subject to change without notice.

The latest editions of all maps and charts will be supplied on each order. Maps or charts that you receive are up to date only to the time indicated on the map or chart.

COMMENT OBTENIR DES CARTES

Inscrivez le numéro et le nom de chaque carte sur votre commande. Groupez les cartes par échelle, et par ordre numérique croissant.

Numéro de la carte - 47 A/15
Année de publication 1971

Le Bureau des cartes du Canada vous conseille de vous procurer les cartes dont vous avez besoin auprès du détaillant local autorisé.

Toutes les commandes passées auprès du Bureau des cartes du Canada doivent être réglées d'avance. Veuillez faire vos chèques ou mandats-payés à l'ordre du Receveur général du Canada.

Vous devez indiquer sur vos commandes de cartes topographiques à 1:50 000 et à 1:250 000 si vous souhaitez recevoir les cartes pliées ou non pliées.

Les prix des cartes sont susceptibles de changer sans préavis. Tous les prix sont sujets à changement sans préavis.

À chaque commande, vous recevrez les plus récentes éditions des cartes topographiques et aéronautiques sur lesquelles figure la date de leur mise à jour.

THE NATIONAL ATLAS OF CANADA 5th EDITION

Maps of Fifth Edition of the National Atlas of Canada will be available by separate sheets over the next few years. The atlas will consist of a co-ordinated, comprehensive set of maps providing socio-economic, cultural and environmental information on Canada.

Table listing map titles, scales, and prices for the National Atlas of Canada 5th Edition. Includes titles like 'Canada - Census Divisions and Subdivisions 1971', 'Canada - Rivers and Wet Complexes and Landforms', etc.

NATIONAL ATLAS OF CANADA 4th EDITION

Separate maps from the English and French versions of the fourth edition of the National Atlas of Canada are still available from the Canada Map Office. Please write to details to:

CANADA MAP OFFICE
615 Booth Street
Ottawa, Ontario K1A 0E9

L'ATLAS NATIONAL DU CANADA, 5e ÉDITION

Les cartes de la cinquième édition de l'Atlas national du Canada seront disponibles séparément au cours des prochaines années. L'Atlas sera un ouvrage d'ensemble coordonné, composé de cartes portant sur les aspects socio-économiques, culturels et environnementaux du Canada.

Table listing map titles, scales, and prices for the National Atlas of Canada 5th Edition in French. Includes titles like 'Canada - Divisions et subdivisions de recensement 1971', 'Canada - Agglomérations et complexes humides et relief', etc.

L'ATLAS NATIONAL DU CANADA 4e ÉDITION

Les cartes des versions anglaise et française de cette édition de l'Atlas national du Canada peuvent être obtenues séparément au Bureau des cartes du Canada. Pour de plus amples renseignements, écrire au:

BUREAU DES CARTES DU CANADA
615, rue Booth
Ottawa (Ontario) K1A 0E9

GAZETTEER OF CANADA SERIES

SÉRIE DES RÉPERTOIRES GÉOGRAPHIQUES DU CANADA

Table listing gazetteer titles, years, and prices. Includes titles like 'New Brunswick', 'Prince Edward Island', 'Alberta', etc.

This series is not available from the Canada Map Office. Orders must be prepaid by postal money order or cheque made to the order of the Receiver General for Canada and addressed to:

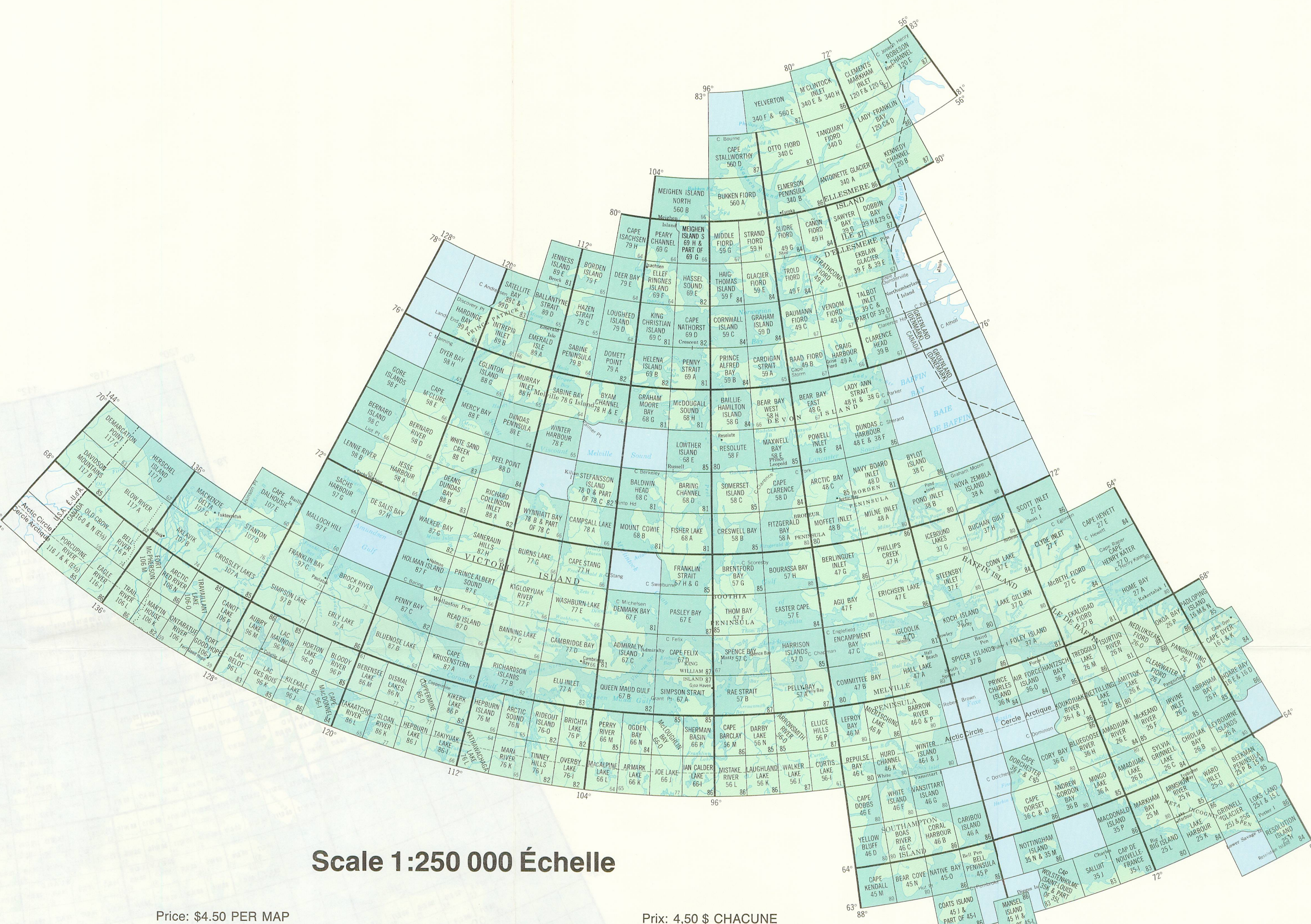
CANADIAN GOVERNMENT PRINTING CENTRE
Department of Supply and Services
Ottawa, Ontario, K1A 0S5

Le Bureau des cartes du Canada n'est pas responsable de la distribution de cette série. Les commandes doivent être accompagnées d'un mandat-payé ou d'un chèque au nom du Receveur général du Canada et adressées au:

Centre d'édition du gouvernement du Canada
Ministère des Approvisionnements et Services
Ottawa (Ontario) K1A 0S5

Répertoire topographique du Québec: No. ISBN 2-551-0809X-0, D. 8.15 \$

Available from:
1275, Boulevard Saint-Jacques
Québec, Québec G1R 4K2



Scale 1:250 000 Échelle

Price: \$4.50 PER MAP

Prix: 4,50 \$ CHACUNE

The 1:250 000 map series of Canada is the only complete topographic coverage of the country. All previous maps, at smaller scales, give only an approximate indication of the topography.

La série de cartes à 1:250 000 du Canada est la seule couverture complète du pays. Toutes les cartes précédentes, à de plus petites échelles, ne donnent qu'une indication approximative de la topographie.

CANADA'S NATIONAL PARKS

CARTES DES PARCS NATIONAUX DU CANADA

Map Number, Map Name, Scale, Price, and Date of issue.

Map No. / Parc, Title / Nom de la carte, Scale / Échelle, Price / Prix, Date of issue / Dernière édition.

Map No. / Parc, Title / Nom de la carte, Scale / Échelle, Price / Prix, Date of issue / Dernière édition.

Map No. / Parc, Title / Nom de la carte, Scale / Échelle, Price / Prix, Date of issue / Dernière édition.

Map No. / Parc, Title / Nom de la carte, Scale / Échelle, Price / Prix, Date of issue / Dernière édition.

Map No. / Parc, Title / Nom de la carte, Scale / Échelle, Price / Prix, Date of issue / Dernière édition.

Map No. / Parc, Title / Nom de la carte, Scale / Échelle, Price / Prix, Date of issue / Dernière édition.

Map No. / Parc, Title / Nom de la carte, Scale / Échelle, Price / Prix, Date of issue / Dernière édition.

Map No. / Parc, Title / Nom de la carte, Scale / Échelle, Price / Prix, Date of issue / Dernière édition.

Map No. / Parc, Title / Nom de la carte, Scale / Échelle, Price / Prix, Date of issue / Dernière édition.

Map No. / Parc, Title / Nom de la carte, Scale / Échelle, Price / Prix, Date of issue / Dernière édition.

Map No. / Parc, Title / Nom de la carte, Scale / Échelle, Price / Prix, Date of issue / Dernière édition.

Map No. / Parc, Title / Nom de la carte, Scale / Échelle, Price / Prix, Date of issue / Dernière édition.

Map No. / Parc, Title / Nom de la carte, Scale / Échelle, Price / Prix, Date of issue / Dernière édition.

Map No. / Parc, Title / Nom de la carte, Scale / Échelle, Price / Prix, Date of issue / Dernière édition.

Map No. / Parc, Title / Nom de la carte, Scale / Échelle, Price / Prix, Date of issue / Dernière édition.

Map No. / Parc, Title / Nom de la carte, Scale / Échelle, Price / Prix, Date of issue / Dernière édition.

Map No. / Parc, Title / Nom de la carte, Scale / Échelle, Price / Prix, Date of issue / Dernière édition.

Map No. / Parc, Title / Nom de la carte, Scale / Échelle, Price / Prix, Date of issue / Dernière édition.

Map No. / Parc, Title / Nom de la carte, Scale / Échelle, Price / Prix, Date of issue / Dernière édition.

Map No. / Parc, Title / Nom de la carte, Scale / Échelle, Price / Prix, Date of issue / Dernière édition.

Map No. / Parc, Title / Nom de la carte, Scale / Échelle, Price / Prix, Date of issue / Dernière édition.

Map No. / Parc, Title / Nom de la carte, Scale / Échelle, Price / Prix, Date of issue / Dernière édition.

Map No. / Parc, Title / Nom de la carte, Scale / Échelle, Price / Prix, Date of issue / Dernière édition.

Map No. / Parc, Title / Nom de la carte, Scale / Échelle, Price / Prix, Date of issue / Dernière édition.

Map No. / Parc, Title / Nom de la carte, Scale / Échelle, Price / Prix, Date of issue / Dernière édition.

Map No. / Parc, Title / Nom de la carte, Scale / Échelle, Price / Prix, Date of issue / Dernière édition.

Map No. / Parc, Title / Nom de la carte, Scale / Échelle, Price / Prix, Date of issue / Dernière édition.

Map No. / Parc, Title / Nom de la carte, Scale / Échelle, Price / Prix, Date of issue / Dernière édition.

Map Number, Map Name, Scale, Price, and Date of issue.

Map No. / Parc, Title / Nom de la carte, Scale / Échelle, Price / Prix, Date of issue / Dernière édition.

Map No. / Parc, Title / Nom de la carte, Scale / Échelle, Price / Prix, Date of issue / Dernière édition.

Map No. / Parc, Title / Nom de la carte, Scale / Échelle, Price / Prix, Date of issue / Dernière édition.

Map No. / Parc, Title / Nom de la carte, Scale / Échelle, Price / Prix, Date of issue / Dernière édition.

Map No. / Parc, Title / Nom de la carte, Scale / Échelle, Price / Prix, Date of issue / Dernière édition.

Map No. / Parc, Title / Nom de la carte, Scale / Échelle, Price / Prix, Date of issue / Dernière édition.

Map No. / Parc, Title / Nom de la carte, Scale / Échelle, Price / Prix, Date of issue / Dernière édition.

Map No. / Parc, Title / Nom de la carte, Scale / Échelle, Price / Prix, Date of issue / Dernière édition.

Map No. / Parc, Title / Nom de la carte, Scale / Échelle, Price / Prix, Date of issue / Dernière édition.

Map No. / Parc, Title / Nom de la carte, Scale / Échelle, Price / Prix, Date of issue / Dernière édition.

Map No. / Parc, Title / Nom de la carte, Scale / Échelle, Price / Prix, Date of issue / Dernière édition.

Map No. / Parc, Title / Nom de la carte, Scale / Échelle, Price / Prix, Date of issue / Dernière édition.

Map No. / Parc, Title / Nom de la carte, Scale / Échelle, Price / Prix, Date of issue / Dernière édition.

Map No. / Parc, Title / Nom de la carte, Scale / Échelle, Price / Prix, Date of issue / Dernière édition.

Map No. / Parc, Title / Nom de la carte, Scale / Échelle, Price / Prix, Date of issue / Dernière édition.

Map No. / Parc, Title / Nom de la carte, Scale / Échelle, Price / Prix, Date of issue / Dernière édition.

Map No. / Parc, Title / Nom de la carte, Scale / Échelle, Price / Prix, Date of issue / Dernière édition.

Map No. / Parc, Title / Nom de la carte, Scale / Échelle, Price / Prix, Date of issue / Dernière édition.

Map No. / Parc, Title / Nom de la carte, Scale / Échelle, Price / Prix, Date of issue / Dernière édition.

Map No. / Parc, Title / Nom de la carte, Scale / Échelle, Price / Prix, Date of issue / Dernière édition.

Map No. / Parc, Title / Nom de la carte, Scale / Échelle, Price / Prix, Date of issue / Dernière édition.

Map No. / Parc, Title / Nom de la carte, Scale / Échelle, Price / Prix, Date of issue / Dernière édition.

Map No. / Parc, Title / Nom de la carte, Scale / Échelle, Price / Prix, Date of issue / Dernière édition.

Map No. / Parc, Title / Nom de la carte, Scale / Échelle, Price / Prix, Date of issue / Dernière édition.

Map No. / Parc, Title / Nom de la carte, Scale / Échelle, Price / Prix, Date of issue / Dernière édition.

Map No. / Parc, Title / Nom de la carte, Scale / Échelle, Price / Prix, Date of issue / Dernière édition.

Map No. / Parc, Title / Nom de la carte, Scale / Échelle, Price / Prix, Date of issue / Dernière édition.

Map No. / Parc, Title / Nom de la carte, Scale / Échelle, Price / Prix, Date of issue / Dernière édition.

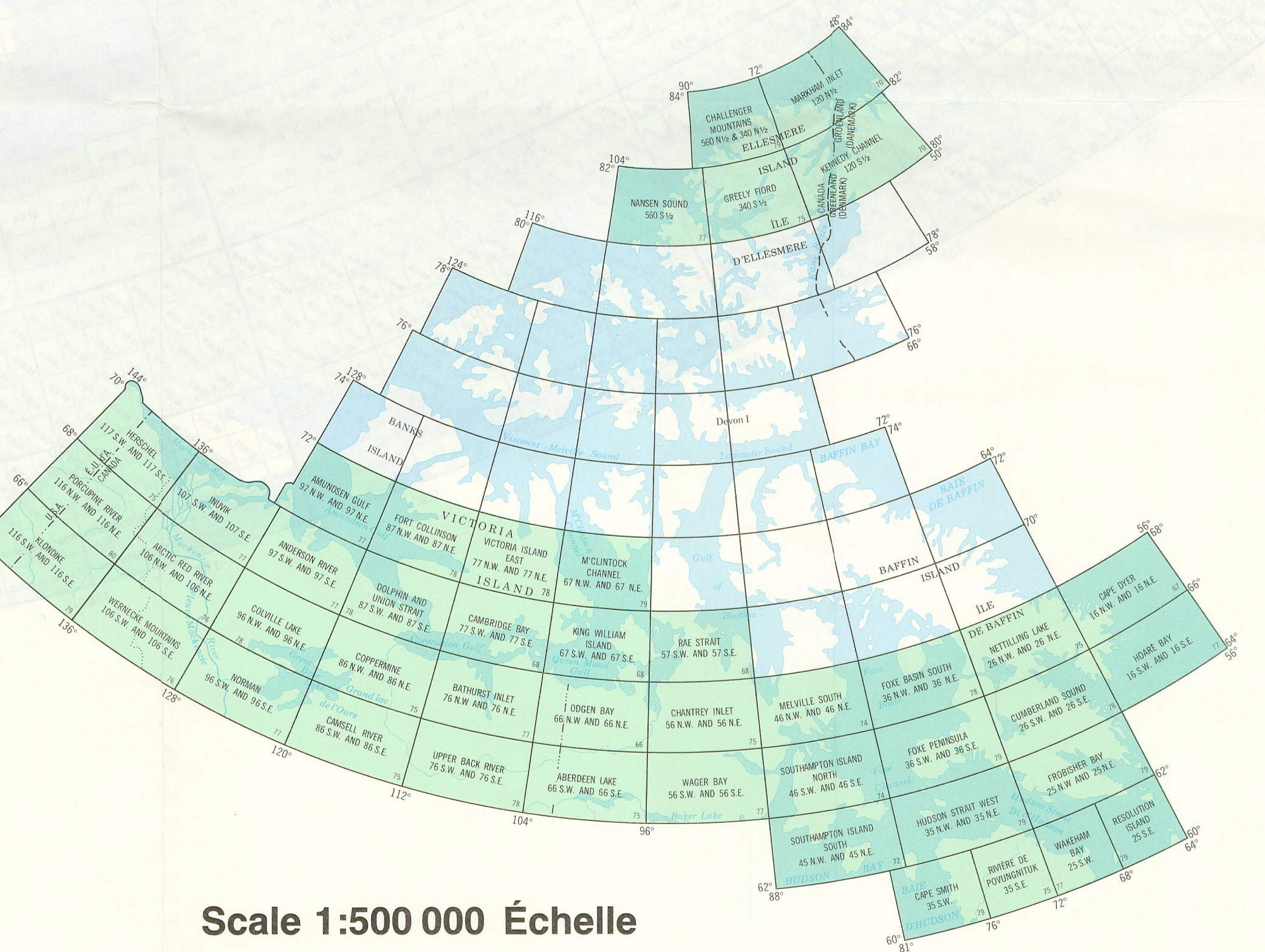
The 1:250 000 map series of Canada is the only complete topographic coverage of the country. All previous maps, at smaller scales, give only an approximate indication of the topography.

La série de cartes à 1:250 000 du Canada est la seule couverture complète du pays. Toutes les cartes précédentes, à de plus petites échelles, ne donnent qu'une indication approximative de la topographie.

Scale 1:1 000 000 Échelle

PRICE: \$4.50 PER MAP

PRIX: 4,50\$ CHACUNE



Scale 1:500 000 Échelle

Price: Topographical Map \$3.50
Price: Canadian Pilotage Chart \$4.50

Prix: carte topographique 3,50 \$
Prix: "Canadian Pilotage Chart" 4,50 \$

Note: The numbering system for Topographical maps and Canadian Pilotage Charts is identical. When ordering, please specify whether a Topographic Map or an Aeronautical Chart is required.

Remarque: Le système de numérotation des cartes topographiques et des "Canadian Pilotage Charts" est identique. Lorsque vous passez une commande, veuillez préciser si vous désirez une carte topographique ou une carte aéronautique.

This series has been discontinued and no new editions will be published.

Cette série est discontinuée et aucune nouvelle édition ne sera publiée.