MAP SCALES

The scale of a topographic map in Canada is expressed by a figure such as 1:50 000 or 1:250 000. This scale is the relationship between a distance on the map and the actual distance on the ground. In other words 1:50 000 means that 1 unit of measurement on the map equals 50 000 units of the same measurement on the ground.

INDEXES FOR TOPOGRAPHIC MAPS

Index 1 - Eastern Canada - all scales
Index 2 - Western Canada - all scales
Index 3 - Northern Canada - all scales

MISCELLANEOUS

Provincial Listing of Aeronautical Chart Dealers

Provincial Listing of Topographic Map Dealers

Table of Contents-Canada's National Atlas

Catalogue of Canadian Aeronautical Charts.

All of the above items are currently available free of charge from:

CANADA MAP OFFICE
615 Booth Street
Ottawa, Ontario. K1A 0E9

ÉCHELLES CARTOGRAPHIQUES

Au Canada, l'échelle d'une carte topographique est indiquée par des chiffres comme 1:50 000 ou 1:250 000. Cette échelle indique le rapport entre la distance montrée sur la carte et la distance actuelle sur terre. Autrement dit, 1:50 000 signifie qu'une unité de mesure sur la carte est égale à 50 000 unités de la même mesure sur terre.

INDEX DE CARTES TOPOGRAPHIQUES

Index 1 - Est du Canada - toutes les échelles
Index 2 - Ouest du Canada - toutes les échelles
Index 3 - Nord du Canada - toutes les échelles

DIVERS

Liste des vendeurs de cartes aéronautiques par province

Liste des vendeurs de cartes topographiques par province

Table des matières de l'Atlas national du Canada

Catalogue de cartes aéronautiques du Canada

Toutes ces publications peuvent être obtenues sans frais en écrivant au:

BUREAU DES CARTES DU CANADA
615, rue Booth
Ottawa (Ontario) K1A 0E9

This document was produced by scanning the original publication.

Ce document est le produit d'une numérisation par balayage de la publication originale.

Canada

INDEX 2

MAPS OF THE
NATIONAL TOPOGRAPHIC SYSTEM OF CANADA

CARTES DU SYSTÈME NATIONAL
DE RÉFÉRENCE CARTOGRAPHIQUE DU CANADA

CANADA MAP OFFICE
DEPARTMENT OF ENERGY, MINES AND RESOURCES
OTTAWA, CANADA, K1A 0E9

BUREAU DES CARTES DU CANADA
MINISTÈRE DE L'ÉNERGIE, DES MINES ET DES RESSOURCES
OTTAWA, CANADA, K1A 0E9

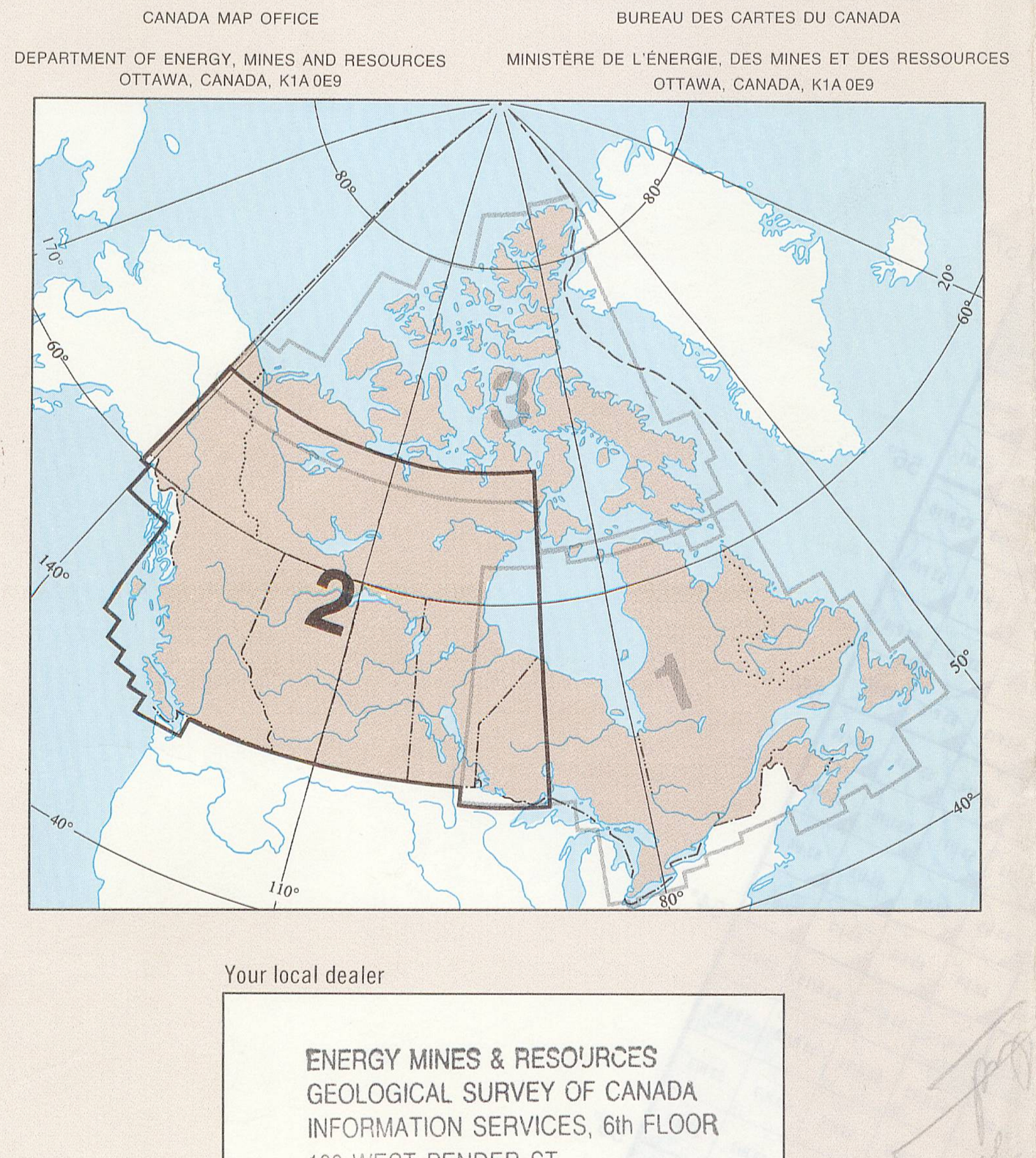

Your local dealer

ENERGY MINES & RESOURCES
GEOLOGICAL SURVEY OF CANADA
INFORMATION SERVICES, 6th FLOOR
100 WEST PENDER ST.
VANCOUVER, B.C. CANADA
V6B 1R8

Détaillant local

1-MAY-1990 MCR 2036 1-MAI-1990

HOW TO ORDER

Maps should always be ordered by number and name where applicable. They should be grouped by scale, and listed in increasing numerical order. An example of the National Topographic System is shown in the diagram below.

Map Number - 82-0/1
Year of Publication 1980

[82-0/1 | 80]

The Canada Map Office recommends the purchase of your map requirements from the authorized topographical map dealer in your area. Many dealers advertise in the "Yellow Pages" under MAPS. Lists of authorized topographical maps dealers for each province may be obtained from the Canada Map Office.

All orders placed through the Canada Map Office must be prepaid. Make cheque or money order payable to "Receiver General for Canada". Add $2.00-CANADA; $3.00-U.S.A.; $4.00-INTERNATIONAL for handling on each order and add applicable provincial sales tax. Visa and Mastercard orders welcomed. FAX (613) 957-8861. Send together with your order to:

CANADA MAP OFFICE
615 Booth Street
Ottawa, Ontario. K1A 0E9

Orders for topographic maps at the 1:50 000 and 1:250 000 scales should specify flat or folded format. Other topographic and thematic maps will be shipped flat. If both standard maps and photomaps are available, please specify choice.

Please allow approximately 3 weeks for delivery.

All prices are subject to change without notice.

The latest editions of all maps and charts will be supplied on each order. Maps or charts that you receive are up to date only to the time indicated on the map or chart. Therefore, care must be taken when using maps, charts and publications to prevent unnecessary accidents or other losses.

COMMENT OBTENIR DES CARTES

Inscrivez le numéro et le nom de chaque carte sur votre commande. Groupez les cartes par échelle et par ordre numérique croissant. Un exemple du Système national de référence cartographique est indiqué sur le schéma ci-dessous.

Numéro de la carte - 82-0/1
Année de publication 1980

Le Bureau des cartes du Canada vous conseille de vous procurer les cartes dont vous avez besoin auprès du détaillant local autorisé. Plusieurs détaillants font paraître des annonces publicitaires dans les pages jaunes, sous CARTES. Vous pouvez obtenir la liste des détaillants locaux autorisés de chaque province auprès du Bureau des cartes du Canada.

Toutes les commandes passées auprès du Bureau des cartes du Canada doivent être réglées d'avance. Veuillez faire vos chèques ou mandats-poste à l'ordre du Receveur général du Canada. Prière d'ajouter en devise canadienne: 2,00$ (Canada), 3,00$ (É.-U.), 4,00$ (Autres pays), pour les frais de manutention et en plus, ajouter la taxe de vente provinciale applicable au Canada. Nous acceptons les commandes payées avec Visa et Mastercard. TÉLÉC. (613) 957-8861. Veuillez faire parvenir le montant total à l'addresse suivante:

BUREAU DES CARTES DU CANADA
615, rue Booth
Ottawa (Ontario) K1A 0E9

Vous devez indiquer sur vos commandes de cartes topographiques à 1:50 000 et à 1:250 000 si vous souhaitez recevoir les cartes pliées ou non pliées. Les cartes topographiques à d'autres échelles ainsi que les cartes thématiques seront expédiées en format non plié. Quand une carte est disponible en formats standard et photocarte, veuillez indiquer votre choix.

Veuillez nous accorder environ 3 semaines pour la livraison.

Tous les prix sont sujets à changement sans avis préalable.

À chaque commande, vous recevrez les plus récentes éditions des cartes topographiques et aéronautiques sur lesquelles figure la date de leur mise à jour. Vous êtes donc prié de bien vouloir vérifier la date afin de prévenir tout accident ou perte quelconque.

© 1988. HER MAJESTY THE QUEEN IN RIGHT OF CANADA. DEPARTMENT OF ENERGY, MINES AND RESOURCES.

© 1988. SA MAJESTÉ LA REINE DU CHEF DU CANADA. MINISTÈRE DE L'ÉNERGIE, DES MINES ET DES RESSOURCES.

THE NATIONAL ATLAS OF CANADA 5th EDITION

Maps of Fifth Edition of the National Atlas of Canada will be available as separate sheets over the next few years. The atlas will consist of a co-ordinated, comprehensive set of maps providing socio-economic, cultural and environmental information on Canada.

Map No.	Title	Scale	Year	Price
MCR 4000 Bil.	Canada — Census Divisions and Subdivisions 1971	1:7 500 000	1978	$9.50
MCR 4001	Canada — Indian and Inuit Communities and Languages	1:7 500 000	1980	9.50
MCR 4020	Canada — The 31st Parliament	1:7 500 000	1980	9.50
MCR 4021	Canada — Results of the 32nd Federal Election, February 18, 1980	1:7 500 000	1980	9.50
MCR 4022	Canada — Agricultural Lands	1:7 500 000	1980	9.50
MCR 4023	Canada — Soil Capability for Agriculture	1:7 500 000	1980	9.50
MCR 4024	Canada — Public Fish Hatcheries	1:7 500 000	1983	9.50
MCR 4031	Canada — Indian and Inuit Population Distribution	1:7 500 000	1981	9.50
MCR 4032	Canada	1:7 500 000	1982	9.50
MCR 4033	Canada — Heating Degree - Days	1:7 500 000	1981	9.50
MCR 4034	Canada — Growing Degree - Days	1:7 500 000	1981	9.50
MCR 4035	Canada — Last Frost in Spring	1:7 500 000	1981	9.50
MCR 4036	Canada — First Frost in Autumn	1:7 500 000	1981	9.50
MCR 4037	Canada — Frost-Free Period	1:7 500 000	1981	9.50
MCR 4045	Canada — The 32nd Parliament	1:7 500 000	1982	9.50
MCR 4046	Canada — Population Distribution 1976	1:7 500 000	1985	9.50
MCR 4047	Canada — Farm Operators	1:7 500 000	1985	9.50
MCR 4048	Canada — Oil Pipelines	1:7 500 000	1984	9.50
MCR 4049	Canada — Natural Gas Pipelines	1:7 500 000	1984	9.50
MCR 4050	Canada — Road Transportation Network	1:7 500 000	1984	9.50
MCR 4051	Canada — Confederation	1:7 500 000	1982	9.50
MCR 4053	Canada — Coal	1:7 500 000	1982	9.50
MCR 4054	Canada — Native Peoples 1630	1:7 500 000	1988	9.50
MCR 4055	Canada — Drainage Basins	1:7 500 000	1985	9.50
MCR 4056	Canada — Standard Time Zones	1:7 500 000	1984	9.50
MCR 4058	Canada — Temperature - January and July	Various	1985	9.50
MCR 4059	Canada — Temperature - April and October	Various	1985	9.50
MCR 4060	Canada — Territorial Evolution	1:7 500 000	1982	9.50
MCR 4064	Canada — Population Density 1976	1:7 500 000	1985	9.50
MCR 4068	Canada — Length of Day	1:12 500 000	1987	9.50
MCR 4069	Canada — Electricity Generation and Transmission	1:5 000 000	1983	9.50
MCR 4070	Canada — Railway Transportation Network	1:7 500 000	1984	9.50
MCR 4076	Canada — Solar Radiation - Annual	1:12 500 000	1984	9.50
MCR 4077	Canada — Solar Radiation - December and June	1:12 500 000	1984	9.50
MCR 4078	Canada — Solar Radiation - April and October	1:12 500 000	1984	9.50
MCR 4079	Canada — Land Capability for Forestry	1:7 500 000	1988	9.50
MCR 4080	Canada — Glaciers	1:7 500 000	1985	9.50
MCR 4081	Canada — Mineral Commodity Flows	1:7 500 000	1985	9.50
MCR 4093	Canada — The 1st Parliament	1:7 500 000	1985	9.50
MRC 4094	Canada — Native Peoples 1740	1:7 500 000	1988	9.50
MCR 4096	Canada — Thornthwaite Classification - Moisture Regions	1:7 500 000	1990	9.50
MCR 4097	Canada — Relief	1:7 500 000	1986	9.50
MCR 4098	Canada — Geostatistical Areas 1981 Census Divisions and Subdivisions	1:7 500 000	1987	9.50
MCR 4099	Canada — Geostatistical Areas 1981 Census - Municipalities and Indian Reserves	1:7 500 000	1987	9.50
MCR 4100	Canada — Fisheries Resources	1:7 500 000	1987	9.50
MCR 4101	Canada — Pulp and Paper Mills	1:7 500 000	1986	9.50
MCR 4102	Canada — Air Transportation Network	1:7 500 000	1984	9.50
MCR 4103	Canada — Energy and Minerals	1:7 500 000	1985	9.50
MCR 4105	Canada — Telecommunications Systems	1:7 500 000	1987	9.50
MCR 4106	Canada — The Northwest Campaign, 1885	1:7 500 000	1987	9.50
MCR 4107	Canada — Distribution of Wetlands	1:7 500 000	1986	9.50
MCR 4108	Canada — Wetland Regions	1:7 500 000	1986	9.50
MCR 4109	Canada — Farm Types	1:7 500 000	1988	9.50
MCR 4110	Canada — The 33rd Parliament	1:7 500 000	1986	9.50
MCR 4112	Canada — Water Transportation Infrastructure	1:7 500 000	1986	9.50
MCR 4113	Canada — Land Cover Associations	1:7 500 000	1989	9.50
MCR 4119	Canada — Political Divisions	1:7 500 000	1987	9.50
MCR 4120	Canada — Transportation Routes	1:7 500 000	1988	9.50
MCR 4128	Canada — Drainage Patterns	1:7 500 000	1988	9.50
MCR 4132	Canada — Settlement Pattern	1:7 500 000	1988	9.50
MCR 4140	Canada — Index of Selected Base Map Series	1:7 500 000	1989	9.50
MCR 4141	Canada — Northern Circumpolar Regions	1:7 500 000	1990	9.50
MCR 4144	Canada — Electricity, 1987	1:7 500 000	1988	9.50
MCR 4155	Canada — Thornthwaite Classification - Thermal Efficiency Regions	1:7 500 000	1990	9.50

NATIONAL ATLAS OF CANADA 4th EDITION

Separate maps from the English and French versions of the fourth edition of the National Atlas of Canada are still available from the Canada Map Office. Please write for details to:

CANADA MAP OFFICE
615 Booth Street
Ottawa, Ontario. K1A 0E9

L'ATLAS NATIONAL DU CANADA, 5e ÉDITION

Les cartes de la cinquième édition de l'Atlas national du Canada seront disponibles séparément au cours des quelques prochaines années. L'atlas sera un ouvrage d'ensemble coordonné, composé de cartes portant sur les aspects socio-économiques, culturels et environnementaux du Canada.

No. de la carte	Titre	Échelle	Année	Prix
MCR 4000 Bil.	Canada — Divisions et subdivisions de recensement 1971	1:7 500 000	1978	9,50$
MCR 4001F	Canada — Agglomérations et langues indiennes et inuit	1:7 500 000	1980	9,50
MCR 4020F	Canada — Le 31e Parlement	1:7 500 000	1980	9,50
MCR 4021F	Canada — Resultats de la 32e élection fédérale, le 18 février 1980	1:7 500 000	1980	9,50
MCR 4022F	Canada — Terres agricoles	1:7 500 000	1980	9,50
MCR 4023F	Canada — Possibilités agricoles des sols	1:7 500 000	1980	9,50
MCR 4024F	Canada — Piscifactures publiques	1:7 500 000	1983	9,50
MCR 4031F	Canada — Répartition des populations indienne et inuk	1:7 500 000	1981	9,50
MCR 4032F	Canada	1:7 500 000	1982	9,50
MCR 4033F	Canada — Degrés-jours de chauffage	1:7 500 000	1981	9,50
MCR 4034F	Canada — Degrés-jours de croissance	1:7 500 000	1981	9,50
MCR 4035F	Canada — Dernière gelée du printemps	1:7 500 000	1981	9,50
MCR 4036F	Canada — Première gelée d'Automne	1:7 500 000	1981	9,50
MCR 4037F	Canada — Période sans gel	1:7 500 000	1981	9,50
MCR 4045F	Canada — Le 32e Parlement	1:7 500 000	1982	9,50
MCR 4046F	Canada — Répartition de la population 1976	1:7 500 000	1985	9,50
MCR 4047F	Canada — Exploitants agricoles	1:7 500 000	1985	9,50
MCR 4048F	Canada — Oléoducs	1:7 500 000	1984	9,50
MCR 4049F	Canada — Gazoducs	1:7 500 000	1984	9,50
MCR 4050F	Canada — Réseau de transport routier	1:7 500 000	1984	9,50
MCR 4051F	Canada — Confédération	1:7 500 000	1982	9,50
MCR 4053F	Canada — Charbon	1:7 500 000	1982	9,50
MCR 4054F	Canada — Autochtones 1630	1:7 500 000	1988	9,50
MCR 4055F	Canada — Bassins hydrographiques	1:7 500 000	1985	9,50
MCR 4056F	Canada — Fuseaux horaires	1:7 500 000	1984	9,50
MCR 4058F	Canada — Température - Janvier et juillet	Diverses	1985	9,50
MCR 4059F	Canada — Température - Avril et octobre	Diverses	1985	9,50
MCR 4060F	Canada — Évolution territoriale	1:7 500 000	1982	9,50
MCR 4064F	Canada — Densité de la population 1976	1:7 500 000	1985	9,50
MCR 4068F	Canada — Durée du jour	1:12 500 000	1987	9,50
MCR 4069F	Canada — Production et transport de l'électricité	1:5 000 000	1983	9,50
MCR 4070F	Canada — Réseau de transport ferroviaire	1:7 500 000	1984	9,50
MCR 4076F	Canada — Rayonnement solaire - Annuel	1:12 500 000	1984	9,50
MCR 4077F	Canada — Rayonnement solaire - Décembre et juin	1:12 500 000	1985	9,50
MCR 4078F	Canada — Rayonnement solaire - Avril et octobre	1:12 500 000	1984	9,50
MCR 4079F	Canada — Possibilités des terres pour la forêt	1:7 500 000	1988	9,50
MCR 4080F	Canada — Glaciers	1:7 500 000	1985	9,50
MCR 4081F	Canada — Mouvements des marchandises minérales	1:7 500 000	1985	9,50
MCR 4093F	Canada — Le 1er Parlement	1:7 500 000	1985	9,50
MCR 4094F	Canada — Autochtones 1740	1:7 500 000	1988	9,50
MCR 4096F	Canada — Classification de Thornthwaite - régions hydriques	1:7 500 000	1990	9,50
MCR 4097F	Canada — Relief	1:7 500 000	1986	9,50
MCR 4098F	Canada — Secteurs géostatistiques Divisions et subdivisions du recensement de 1981	1:7 500 000	1987	9,50
MCR 4099F	Canada — Secteurs géostatistiques recensement de 1981 municipalités et réserves indiennes	1:7 500 000	1987	9,50
MCR 4100F	Canada — Ressources halieutiques	1:7 500 000	1987	9,50
MCR 4101F	Canada — Usines de pâtes et papiers	1:7 500 000	1986	9,50
MCR 4102F	Canada — Réseau de transport aérien	1:7 500 000	1984	9,50
MCR 4103F	Canada — Énergie et minéraux	1:7 500 000	1985	9,50
MCR 4105F	Canada — Réseaux de télécommunications	1:7 500 000	1987	9,50
MCR 4106F	Canada — La campagne du nord-ouest, 1885	1:7 500 000	1987	9,50
MCR 4107F	Canada — Répartition des terres humides	1:7 500 000	1986	9,50
MCR 4108F	Canada — Les régions à terres humides	1:7 500 000	1986	9,50
MCR 4109F	Canada — Types de fermes	1:7 500 000	1988	9,50
MCR 4110F	Canada — Le 33e Parlement	1:7 500 000	1986	9,50
MCR 4112F	Canada — Infrastructure du transport par eau	1:7 500 000	1986	9,50
MCR 4113F	Canada — Association de couvertures terrestres	1:7 500 000	1989	9,50
MCR 4119F	Canada — Divisions politiques	1:7 500 000	1987	9,50
MCR 4120F	Canada — Routes de transport	1:7 500 000	1988	9,50
MCR 4128F	Canada — Configuration du réseau hydrographique	1:7 500 000	1988	9,50
MCR 4132F	Canada — Répartition des établissements humains	1:7 500 000	1988	9,50
MCR 4140F	Canada — Index de la série des cartes choisies	1:7 500 000	1989	9,50
MCR 4141F	Canada — La région circumpolaire-Nord	1:7 500 000	1990	9,50
MCR 4144F	Canada — Énergie électrique, 1987	1:7 500 000	1988	9,50
MCR 4155F	Canada — Classification de Thornthwaite - régions d'efficacité	1:7 500 000	1990	9,50

L'ATLAS NATIONAL DU CANADA 4e ÉDITION

Les cartes des versions anglaise et française de cette édition de l'Atlas national du Canada peuvent être obtenues séparément au Bureau des cartes du Canada. Pour de plus amples renseignements, écrivez au:

BUREAU DES CARTES DU CANADA
615, rue Booth
Ottawa, Ontario. K1A 0E9

GENERAL MAPS — CARTES GÉNÉRALES

Map No. / No. de la carte	Title / Titre	Scale / Échelle	Colours / Couleurs	Dimensions (cm x cm)	Year / Année	Price / Prix
MCR 18	Canada	1:15 840 000	7	43 x 36	1973	$ 2.50
MCR 19	Canada (fr.)	1:15 840 000	7	43 x 36	1973	2.50
MCR 81	Canada	1:15 840 000	4	43 x 35	1970	2.50
MCR 81F	Canada	1:15 840 000	4	43 x 35	1970	2.50
MCR 15	Canada	1:8 870 400	7	76 x 69	1970	4.25
MCR 16	Canada (fr.)	1:8 870 400	7	76 x 69	1970	4.25
MCR 4032	Canada	1:7 500 000	8	91 x 81	1982	9.50
MCR 4032F	Canada	1:7 500 000	8	91 x 81	1982	9.50
MCR 125	Canada	1:5 000 000	8	118 x 136	1983	14.00
MCR 125F	Canada	1:5 000 000	8	118 x 136	1983	14.00
MCR 5	Canada (6 sheets)	1:2 000 000	10	107 x 152 each	1972	7.00 per sheet
MCR 82	Canada (fr.) (6 feuilles)	1:2 000 000	10	107 x 152 chacune	1972	7.00 la feuille
MCR 46	The World	1:35 000 000	Multi.	122 x 91	1974	8.50
MCR 46F	Le Monde	1:35 000 000	Poly.	122 x 91	1974	8.50
MCR 31	North America	1:10 000 000	8	81 x 102	1971	8.50
MCR 31F	Amérique du Nord	1:10 000 000	8	81 x 102	1971	8.50
MCR 36	Northwest Territories and Yukon Territtory (Shaded Relief)	1:4 000 000	8	107 x 132	1974*	8.50
MCR 36F	Territoires du Nord-Ouest et Territoire du Yukon (Estompage)	1:4 000 000	8	107 x 132	1974*	8.50
MCR 3	British Columbia	1:2 000 000	5	79 x 107	1973*	8.50
MCR 3F	Colombie-Britannique	1:2 000 000	5	79 x 107	1973*	8.50
MCR 27	Prairie Provinces	1:2 000 000	5	79 x 107	1973*	8.50
MCR 27F	Provinces des Prairies	1:2 000 000	5	79 x 107	1973*	8.50
MCR 39	Ontario	1:2 000 000	5	91 x 102	1973*	8.50
MCR 39F	Ontario	1:2 000 000	5	91 x 102	1973*	8.50
MCR 42	Quebec	1:2 000 000	5	97 x 107	1973*	8.50
MCR 42F	Québec	1:2 000 000	5	97 x 107	1973*	8.50
MCR 77	Atlantic Provinces	1:2 000 000	5	79 x 107	1973*	8.50
MCR 77F	Provinces de l'Atlantique	1:2 000 000	5	79 x 107	1973*	8.50
MCR 126	Canada (base map)	1:5 000 000	4	135 x 118	1986	10.00
MCR 126F	Canada (carte de base)	1:5 000 000	4	135 x 118	1986	10.00
MCR 127	Canada (selected base)	1:5 000 000	1	135 x 118	1986	8.50
MCR 127F	Canada (base selectionnée)	1:5 000 000	1	135 x 118	1986	8.50
MCR 131	Canada (bil.)	1:5 000 000	2	135 x 118	1986	8.50
MCR 130	Canada (bil.)	1:7 500 000	2	91 x 81	1985	7.50
MCR 128	Canada (base map)	1:7 500 000	4	91 x 81	1985	9.50
MCR 128F	Canada (carte de base)	1:7 500 000	4	91 x 81	1985	9.50
MCR 129	Canada (selected base)	1:7 500 000	1	91 x 81	1985	7.00
MCR 129F	Canada (base selectionnée)	1:7 500 000	1	91 x 81	1985	7.00
MCR 137	Canada (base map)	1:12 500 000	5	61 x 50	1987	4.25
MCR 137F	Canada (carte de base)	1:12 500 000	5	61 x 50	1987	4.25
MCR 138	Canada (bil.)	1:12 500 000	5	61 x 50	1987	4.25
MCR 132	Canada (base map)	1:20 000 000	5	39 x 35	1987	4.00
MCR 132F	Canada (carte de base)	1:20 000 000	5	39 x 35	1987	4.00
MCR 134	Yukon and Northwest Territories (Eastt Half)	1:2 000 000	6	108.8 x 152.6	1989	10.00
MCR 134F	Yukon et Territoires du Nord-Ouest (Partie Est)	1:2 000 000	6	108.8 x 152.6	1989	10.00
MCR 135	Yukon and Northwest Territories (Westt Half)	1:2 000 000	6	108.8 x 152.6	1989	10.00
MCR 135F	Yukon et Territoires du Nord-Ouest (Pɑrtie Ouest)	1:2 000 000	6	108.8 x 152.6	1989	10.00
MCR 139	Canada (bil.)	1:20 000 000	5	39 x 35	1987	4.00
MCR 133	Canada (base map)	1:30 000 000	5	29 x 26	1987	3.50
MCR 133F	Canada (carte de base)	1:30 000 000	5	29 x 26	1987	3.50
MCR 136	Canada (bil.)	1:30 000 000	5	29 x 26	1987	3.50

* Special Edition - Partial names update 1982.
Édition spéciale - Mise à jour toponymique partiellée effectuée en 1982.

MAPS FROM STATISTICS CANADA

The following maps are available from the 1986 Census of Canada. In most cases, similar maps are also available for other census years. Prices shown are subject to change without notice. Maps may be ordered through your nearest Statistics Canada Regional Reference Centre or through Geography Information Services at (613) 951-3889. Descriptions of the various geographic areas are given in publication 99-101E, 1986 Census Dictionary.

REFERENCE MAPS

Publication/ Series No.	Title	Number of Maps	Scale (in thousands)	Price per Map
99-115	Census Divisions and Subdivisions	21	250 - 6 000	$4a
99-116	Census Metropolitan Areas and Census Agglomerations	128	30 - 900	$4a
—	Census Tracts	62	40 - 450	$4a
—	Federal Electoral Districts (1976 Representation Order)	1	10 000	$4
—	Federal Electoral Districts (1987 Representation Order)	1	10 000	$4
—	Urban Forward Sortation Areas	114	40 - 450	$4
—	Rural Forward Sortation Areas	21	250 - 6 000	$5b
G86-10	Census Divisions and Subdivisions	21	250 - 6 000	$5b
G86-10(Agr)	Agricultural Regions/Census Consolidated Subdivisions	16	250 - 6 000	$5b
G86-12	Rural Enumeration Areas	2,088	50 - 5 000	$5b
G86-13	Census Tracts/Enumeration Areas	3,081	3 - 50	$5b
G86-13A	Census Tracts/Enumeration Areas	1,764	6 - 100	$1
G86-14	Selected Census Subdivisions	1,500	2 - 20	$5b
G86-16	Place Maps	65	3 - 50	$5b
G86-18	Federal Electoral Districts/Enumeration Areas	282	10 - 4 000	$5b
G86-21	Provincial Census Tracts	441	50 - 1 000	$5b

THEMATIC MAPS - PUBLICATIONS

Publication No.	Title	Number of Maps	Scale (in thousands)	Price
96-113	A Profile of Canadian Agriculture	51	25 000	$50
98-101 to 98-112	Metropolitan Atlas Series (St. John's, Halifax, Québec, Montréal, Ottawa-Hull, Toronto, Hamilton, Winnipeg, Regina, Calgary, Edmonton, Vancouver)	35	72 - 192	$24/$30

THEMATIC MAPS - INDIVIDUAL SHEETS

Title	Scale (in millions)	Price
Population Distribution, 1986 by Census Division	25	$ 1
Population Change, 1981-1986 by Census Division	12	$ 4
Population Density, 1986 by Census Division	7	$ 8
Population Distribution, 1986 by Federal Electoral District	25c	$25d
Population Change, 1981-1986 by Federal Electoral District	25c	$25d
Canadian Cropland, 1986 by Census Division	25c	$25d
Change in Cropland, 1981-1986 by Census Division	25c	$25d
Canadian Agricultural Land, 1986 by Census Division	25c	$25d
Canadian Agricultural Sales, 1985 by Census Division	25c	$25d
Flaxseed Area, Canada, 1986 by Census Division	25c	$25d
Grain Corn Area, Canada, 1986 by Census Division	25c	$25d
Wheat Area, Canada, 1986 by Census Division	25c	$25d
Canola Area, Canada, 1986 by Census Division	25c	$25d
Barley Area, Canada, 1986 by Census Division	25c	$25d
Summerfallow Area, Canada, 1986 by Census Division	25c	$25d
Total Pigs, Canada, 1986 by Census Division	25c	$25d
Total Cattle, Canada, 1986 by Census Division	25c	$25d
Distribution of Manufacturing Establishments, 1982, Canada and the United States	18	$50

a - Price of the publication, which includes all of the maps, is $35.

b - Price shown is for ozalid paper. Also available on intermediate film for $10 or on ozapaque film for $15.

c - Due to the nature of the map projection used, the specified scale is only an approximation and does not hold true for all points on the map. The scale shown is for an 8½" X 11" size map. Also available in 11" X 17" (1:12 000 000) and 17" X 20" (1:7 000 000) sizes.

d - Map is a high quality contact print. Price shown is for 8½" X 11" size. The 11" X 17" and 17" X 20" sizes are $35 and $50, respectively.

CARTES PRODUITES PAR STATISTIQUE CANADA

Les cartes suivantes sont disponibles pour le recensement de 1986. Dans plusieurs cas, des cartes semblables sont également disponibles pour les recensements antérieurs. Les prix indiqués peuvent être modifiés sans avis préalable. Les cartes peuvent être obtenues en communiquant avec le centre régional de consultation de Statistique Canada le plus près ou avec le service d'information de la géographie en composant le (613) 951-3889. Une description des divers régions géographiques est disponible dans le Dictionnaire du recensement de 1986, No 99-101F au catalogue.

CARTES DE RÉFÉRENCE

Numéro de la publication/série	Titre	Nombre de cartes	Échelle (en milles)	Prix par carte
99-115	Divisions et subdivisions de recensement	21	250 - 6 000	$4a
99-116	Régions métropolitaines de recensement et agglomérations de recensement	128	30 - 900	$4a
—	Secteurs de recensement	62	40 - 450	$4a
—	Circonscriptions électorales fédérales (Ordonnance de représentation de 1976)	1	10 000	$4
—	Circonscriptions électorales fédérales (Ordonnance de représentation de 1987)	1	10 000	$4
—	Régions urbaines de tri d'acheminement	114	40 - 450	$4
—	Régions rurales de tri d'acheminement	21	250 - 6 000	$5b
G86-10	Divisions et subdivisions de recensement	21	250 - 6 000	$5b
G86-10(Agr)	Régions agricoles/subdivisions de recensement unifiées	16	250 - 6 000	$5b
G86-12	Secteurs de dénombrement ruraux	2,088	50 - 5 000	$5b
G86-13	Secteurs de recensement/secteurs de dénombrement	3,081	3 - 50	$5b
G86-13A	Secteurs de recensement/secteurs de dénombrement	1,764	6 - 100	$1
G86-14	Subdivisions de recensement choisies	1,500	2 - 20	$5b
G86-16	Cartes de localités	65	3 - 50	$5b
G86-18	Circonscriptions électorales fédérales/secteurs de dénombrement	282	10 - 4 000	$5b
G86-21	Secteurs de recensement provinciaux	441	50 - 1 000	$5b

CARTES STATISTIQUES - PUBLICATIONS

Numéro de la publication	Titre	Nombre de cartes	Échelle (en milles)	Prix
96-113	Agriculture, un profil de l'agriculture canadienne	51	25 000	$50
98-101 to 98-112	Série d'atlas métropolitains (St. John's, Halifax, Québec, Montréal, Ottawa-Hull, Toronto, Hamilton, Winnipeg, Regina, Calgary, Edmonton, Vancouver)	35	72 - 192	$24/$30

CARTES STATISTIQUES - CARTES INDIVIDUELLES

Titre	Échelle (en millions)	Prix
Répartition de la population, 1986 par division de recensement	25	$ 1
Variation de la population, 1981-1986 par division de recensement	12	$ 4
Densité de la population, 1986 par division de recensement	7	$ 8
Répartition de la population, 1986 par circonscription électorale fédérale	25c	$25d
Variation de la population, 1981-1986 par circonscription électorale fédérale	25c	$25d
Superficie en culture canadienne, 1986 par division de recensement	25c	$25d
Variation de superficies en culture, 1981-1986 par division de recensement	25c	$25d
Terres agricoles au Canada, 1986 par division de recensement	25c	$25d
Ventes de produits agricoles canadiens, 1986 par division de recensement	25c	$25d
Superficie de lin, Canada, 1986 par division de recensement	25c	$25d
Superficie de maïs-grain, Canada, 1986 par division de recensement	25c	$25d
Superficie de blé, Canada, 1986 par division de recensement	25c	$25d
Superficie de canola, Canada, 1986 par division de recensement	25c	$25d
Superficie d'orge, Canada, 1986 par division de recensement	25c	$25d
Superficie en jachère, Canada, 1986 par division de recensement	25c	$25d
Nombre total de porcs, Canada, 1986 par division de recensement	25c	$25d
Nombre total de bovins, Canada 1986 par division de recensement	25c	$25d
Répartition des établissements manufacturiers, 1982, Canada et États-Unis	18	$50

a - Le prix de la publication incluant toutes les cartes est de $35.

b - Le prix indiqué est pour une carte sur papier ozalide. Aussi disponible sur pellicule intermédiaire pour $10 ou sur pellicule ozapaque pour $15.

c - À cause de la projection de la carte utilisée, l'échelle indiquée est seulement approximative et n'est pas valide pour tous les points sur la carte. L'échelle indiquée est pour une carte d'une dimension de 8½" X 11". D'autres cartes sont également disponibles dans des dimensions de 11" X 17" (1:12 000 000) and 17" X 20" (1:7 000 000).

d - La carte est imprimée sur une épreuve contacte noir et blanc de qualité supérieure. Le prix indiqué est pour une carte d'une dimension de 8½" X 11". Les prix pour les cartes d'une dimension plus grande, soit 11" X 17" et 17" X 20" sont de $35 et $50 respectivement.

Scale 1:500 000 Échelle

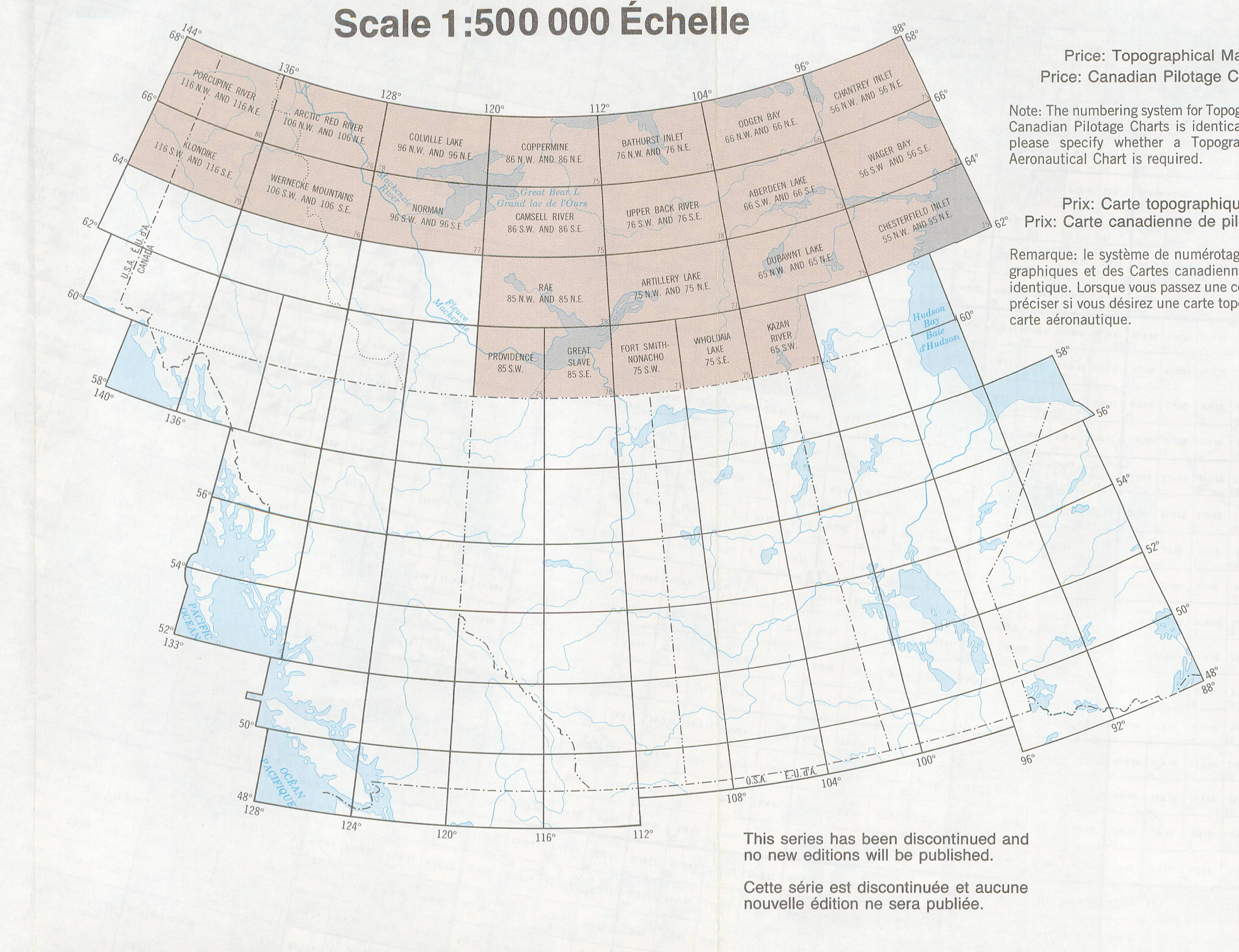

Price: Topographical Map $6.50
Price: Canadian Pilotage Chart $11.50

Note: The numbering system for Topographical maps and Canadian Pilotage Charts is identical. When ordering, please specify whether a Topographic Map or an Aeronautical Chart is required.

Prix: Carte topographique 6,50 $
Prix: Carte canadienne de pilotage 11,50 $

Remarque: le système de numérotage des cartes topographiques et des Cartes canadiennes de pilotage est identique. Lorsque vous passez une commande, veuillez préciser si vous désirez une carte topographique ou une carte aéronautique.

This series has been discontinued and no new editions will be published.

Cette série est discontinuée et aucune nouvelle édition ne sera publiée.

Scale 1:250 000 Échelle

Price: $8.00 PER MAP Prix: 8,00 $ CHACUNE

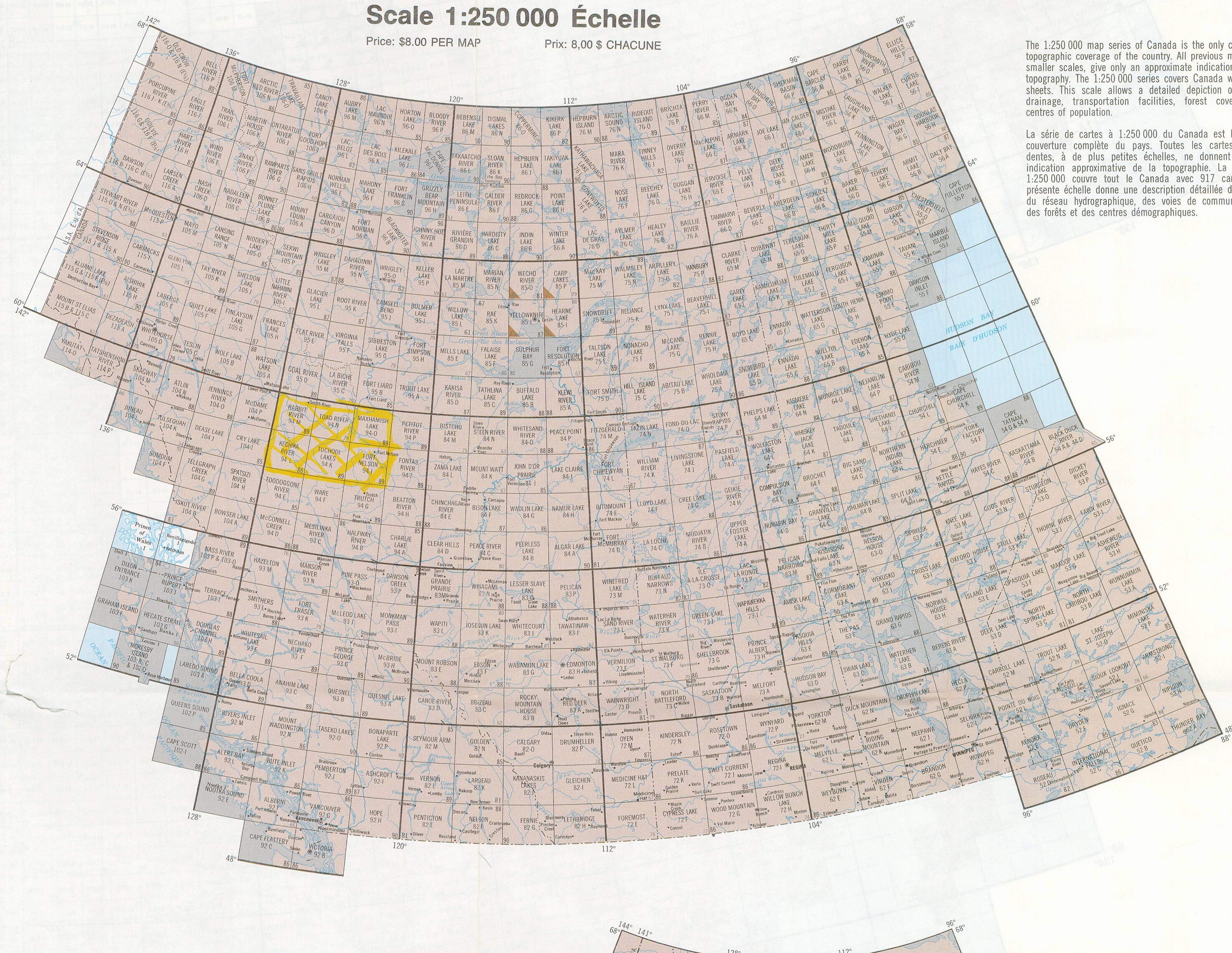

The 1:250 000 map series of Canada is the only complete topographic coverage of the country. All previous maps, at smaller scales, give only an approximate indication of the topography. The 1:250 000 series covers Canada with 917 sheets. This scale allows a detailed depiction of relief, drainage, transportation facilities, forest cover, and centres of population.

La série de cartes à 1:250 000 du Canada est la seule couverture complète du pays. Toutes les cartes précédentes, à de plus petites échelles, ne donnent qu'une indication approximative de la topographie. La série à 1:250 000 couvre tout le Canada avec 917 cartes. La présente échelle donne une description détaillée du relief, du réseau hydrographique, des voies de communication, des forêts et des centres démographiques.

CANADA'S NATIONAL PARKS
CARTES DES PARCS NATIONAUX DU CANADA

Park / Parc	Map Number / No. de la carte	Map Name / Nom de la carte	Scale / Échelle	Price / Prix	Latest issue / Dernière édition
MANITOBA					
RIDING MOUNTAIN / MONT-RIDING	MCR 207	Riding Mountain National Park	1:125 000	$5.25	1976
SASKATCHEWAN					
PRINCE ALBERT / PRINCE-ALBERT	MCR 210	Prince Albert Nat. Park (Shaded Relief/Estompage)	1:125 000	5.25	1973
ALBERTA					
BANFF	MCR 220	Banff, Kootenay and Yoho National Parks / Parcs Nationaux Banff, Kootenay et Yoho	1:200 000	9.50	1985
ELK ISLAND	MCR 224	Elk Island National Park / Parc National Elk Island	1:35 000	9.50	1990
JASPER	MCR 221	Jasper National Park / Parc National Jasper	1:200 000	9.50	1985
WATERTON LAKES / LACS-WATERTON	MCR 222	Waterton Lakes National Park (Shaded Relief) / Parc National des Lacs Waterton (Estompage)	1:50 000	9.50	1988
WOOD BUFFALO	74 L	Fort Chipewyan	1:250 000	8.00	1974
	74 M	Fitzgerald	1:250 000	8.00	1986
	84-I	Lake Claire	1:250 000	8.00	1967
	84-O	Whitesand River	1:250 000	8.00	1988
	84 P	Peace Point	1:250 000	8.00	1988
	85 A	Klewi River	1:250 000	8.00	1988
	85 B	Buffalo Lake	1:250 000	8.00	1988
BRITISH COLUMBIA / COLOMBIE-BRITANNIQUE					
MOUNT REVELSTOKE / MONT-REVELSTOKE GLACIER / GLACIERS	MCR 219	Mount Revelstoke and Glacier National Parks / Parcs Nationaux des Glaciers et du Mont Revelstoke	1:70 000	9.50	1987
PACIFIC RIM	MCR 223	Pacific Rim Nat. Park / Parc Nat. Pacific Rim	1:70 000	9.50	1989
YOHO - KOOTENAY	MCR 220	Banff, Kootenay and Yoho National Parks / Parcs Nationaux Banff, Kootenay et Yoho	1:200 000	9.50	1985
NORTHWEST TERRITORIES / TERRITOIRES DU NORD-OUEST					
NAHANNI*	95 E	Flat River	1:250 000	8.00	1960
	95 F	Virginia Falls	1:250 000	8.00	1977
	95 G	Sibbeston Lake	1:250 000	8.00	1979
	95 L	Glacier Lake	1:250 000	8.00	1987
YUKON TERRITORY / TERRITOIRE DU YUKON					
KLUANE*	115 A	Dezadeash	1:250 000	8.00	1951
	115 B & C	Mount St. Elias	1:250 000	8.00	1990
	115 G & F	Kluane Lake	1:250 000	8.00	1961

* Maps covering this park do not show park boundaries.

* Les cartes de ce parc n'en indiquent pas les limites.

Descriptive publications on the national parks are available from the Inquiry Centre, Environment Canada, Ottawa, Ontario K1A 0H3.

Pour obtenir des publications illustrées sur les parcs nationaux, veuillez vous adresser à l'Informathèque, Environnement Canada, Ottawa, Ontario K1A 0H3.

SPECIAL PURPOSE MAPS

CANADA LAND INVENTORY — LAND CAPABILITY ANALYSIS

$7.00 each. List available on request.

JOINT OPERATIONS GRAPHIC (AIR) MAPS

Series 1501 Air, Joint Operations Graphic (JOG) maps provide 1:250 000 coverage of selected areas in Canada. The JOG maps have a number of features not found on a normal topographic line map: such as relief depiction by layer tints and hill shading, and a bleeding edge to make the joining of maps easier. $8.00 each. List available on request.

SATELLITE IMAGE MAP

Manitoba — SUMMER. $2.00

NORTHERN LAND USE INFORMATION MAP SERIES

Various. List available on request.

GEOSTATISTICAL AREA MAPS

A special series of Geostatistical Area Base Maps showing Census Divisions and Subdivisions and Enumeration Areas is available for use with Census of Canada Information.

REPRODUCTIONS OF HISTORIC CANADIAN MAPS

The replicas are of five maps that were significant in the history of Canada.

MCR 2300	America Septentrionalis	55 cm x 61 cm	1639	$5.25
MCR 2302	Amérique septentrionale	61 cm x 91 cm	1696 (circa)	$5.25
MCR 2303	An Accurate Map of Canada	30 cm x 39 cm	1761	$5.25
MCR 2304	British North America	48 cm x 58 cm	1834	$5.25
MCR 2305	Le Canada, ou Nouvelle-France	48 cm x 61 cm	1656	$5.25

The five maps, as a set can be obtained for $17.00.

CARTES SPÉCIALES

INVENTAIRE DES TERRES DU CANADA — ANALYSE DES POSSIBILITÉS DES TERRES

7,00 $ chacune. Liste envoyée sur demande.

CARTES DES GRAPHIQUES DES OPÉRATIONS COMBINÉES (AÉRONAUTIQUES)

La série aéronautique 1501, cartes des graphiques des opérations combinées (JOG), offre une couverture à 1:250 000 de régions sélectionnées au Canada. Les cartes JOG ont un nombre de caractéristiques que l'on ne retrouve pas normalement sur une carte topographique au trait comme par exemple, la représentation du relief par des teintes hypsométriques et par l'estompage et la bande raccord qui permet une meilleure jonction des cartes. 8,00 $ chacune. Liste envoyée sur demande.

CARTES DES IMAGES PAR SATELLITE

Manitoba — été. 2,00 $

SÉRIE D'INFORMATION SUR L'UTILISATION DES TERRES DANS LE NORD

Divers. Liste envoyée sur demande.

CARTES DES RÉGIONS GÉOSTATISTIQUES

Une série spéciale de cartes de base des régions géostatistiques représentant les divisions et les subdivisions de recensement, ainsi que les secteurs de dénombrement, et pouvant servir de complément aux renseignements du recensement du Canada.

REPRODUCTIONS DE CARTES HISTORIQUES DU CANADA

Reproductions de cinq cartes importantes dans l'histoire du Canada

MCR 2300	America Septentrionalis	55 cm x 61 cm	1639	5,25 $
MCR 2302	Amérique septentrionale	61 cm x 91 cm	1696 (vers)	5,25 $
MCR 2303	An Accurate Map of Canada	30 cm x 39 cm	1761	5,25 $
MCR 2304	British North America	48 cm x 58 cm	1834	5,25 $
MCR 2305	Le Canada, ou Nouvelle-France	48 cm x 61 cm	1656	5,25 $

Vous pouvez vous procurer la série des 5 cartes au coût de 17.00 $

GAZETTEER OF CANADA SERIES
SÉRIE DES RÉPERTOIRES GÉOGRAPHIQUES DU CANADA

Gazetteer / Répertoire	Catalogue No. / No. de catalogue	Year / Année	Price / Prix	Price Abroad / Prix à l'étranger
Prince Edward Island / Île-du-Prince-Édouard	M86-13/1990 Bil.	1990	$ 9.95	$11.95
Alberta	M86-11-1988 Bil.	1988	19.50	23.40
Ontario	M86-12/1988 Bil.	1988	19.95	23.95
Nova Scotia / Nouvelle-Écosse	M86-14-1977 Bil.	1977	10.00	12.00
Northwest Territories / Territoires du Nord-Ouest	M86-22-1980 Bil.	1980	7.00	8.40
Manitoba	M86-3-1981 Bil.	1981	8.00	9.60
Yukon Territory / Territoire du Yukon	M86-21/1988 Bil.	1988	12.75	15.30
Newfoundland / Terre-Neuve	M86-18/1983 Bil.	1983	12.00	14.40
British Columbia / Colombie-Britannique	M86-1/1985 Bil.	1985	22.50	27.00
Saskatchewan	M86-9/1985 Bil.	1985	8.00	9.60
MICROFICHE (24X)				
Alberta	M86-11/1988-M	1988	4.00	3.90
New Brunswick / Nouveau-Brunswick	M86-471-M Bil.	1972	3.00	3.60
Ontario	M86-12/1988-M Bil.	1988	4.95	5.95
Manitoba	M86-3-1981-M Bil.	1981	2.50	3.00
Northwest Territories / Territoires du Nord-Ouest	M86-22/1981-M Bil.	(update/mise à jour) 1981	2.50	3.00
Yukon Territory / Territoire du Yukon	M86-21-1988-M Bil.	1988	2.50	3.00
Newfoundland / Terre-Neuve	M86-18/1983-M Bil.	1983	2.75	3.30
British Columbia / Colombie-Britannique	M86-1/1985-M Bil.	1985	4.50	5.40
Saskatchewan	M86-9/1985-M Bil.	1985	2.50	3.00
Prince Edward Island / Île-du-Prince-Édouard	M86-13/1990-M Bil.	1990	3.25	3.90

This series is not available from the Canada Map Office. Orders must be prepaid by postal money order or cheque made to the order of the Receiver General for Canada and addressed to:

CANADIAN GOVERNMENT PUBLISHING CENTRE
Department of Supply and Services
Ottawa, Ontario. K1A 0S9

Le Bureau des cartes du Canada n'est pas responsable de la distribution de cette série. Les commandes doivent être accompagnées d'un mandat-poste ou d'un chèque au nom du Receveur général du Canada et adressées au:

CENTRE D'ÉDITION DU GOUVERNEMENT DU CANADA
Ministère des Approvisionnements et Services
Ottawa, Ontario. K1A 0S9

Répertoire toponymique du Québec. No ISBN 2-551-08590-X (fr.) 89,95 $. Available from/Distribué par:

LES PUBLICATIONS DU QUÉBEC
1279, Boul. Charest ouest
Québec, Québec. G1N 4K7

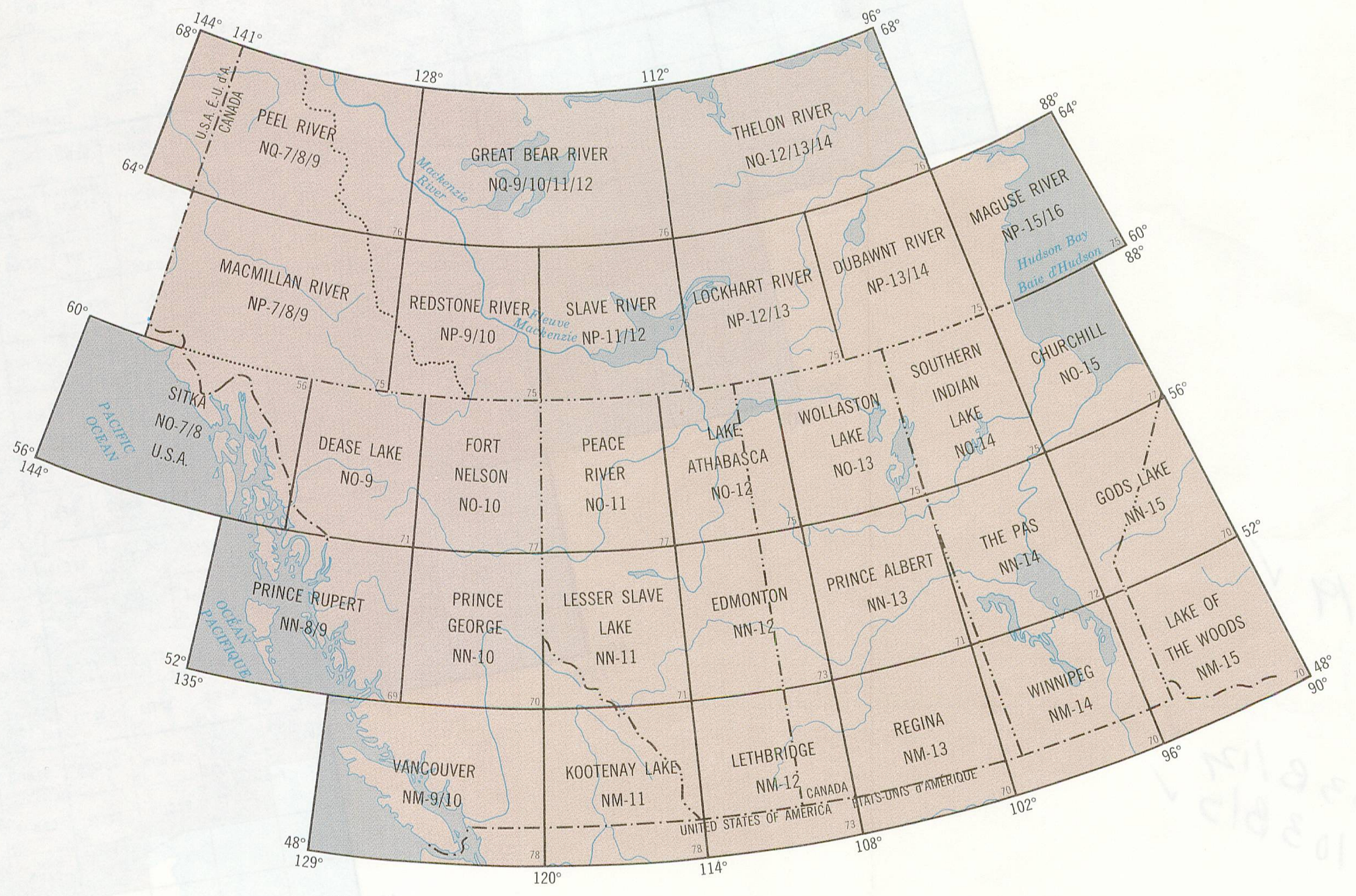

Scale 1:1 000 000 Échelle

INTERNATIONAL MAP OF THE WORLD — CARTE INTERNATIONALE DU MONDE

PRICE: $8.00 PER MAP — PRIX: 8,00 $ CHACUNE