

MAP SCALES

The scale of a topographic map in Canada is expressed by a figure such as 1:50 000 or 1:250 000. This scale is the relationship between distance on the map and the actual distance on the ground. In other words 1:50 000 means that 1 unit of measurement on the map equals 50 000 units of the same measurement on the ground.

INDEXES FOR TOPOGRAPHIC MAPS

Index 1 - Eastern Canada - all scales
Index 2 - Western Canada - all scales
Index 3 - Northern Canada - all scales

MISCELLANEOUS

Provincial Listing of Aeronautical Chart Dealers
Provincial Listing of Topographic Map Dealers

Table of Contents-Canada's National Atlas
Catalogue of Canadian Aeronautical Charts.
All of the above items are currently available free of charge from:

CANADA MAP OFFICE
615 Booth Street
Ottawa, Ontario, K1A 0E9

ÉCHELLES CARTOGRAPHIQUES

Au Canada, l'échelle d'une carte topographique est indiquée par des chiffres comme 1:50 000 ou 1:250 000. Cette échelle indique le rapport entre la distance mesurée sur la carte et la distance actuelle sur terre. Autrement dit, 1:50 000 signifie qu'une unité de mesure sur la carte est égale à 50 000 unités de la même mesure sur terre.

INDEXES DE CARTES TOPOGRAPHIQUES

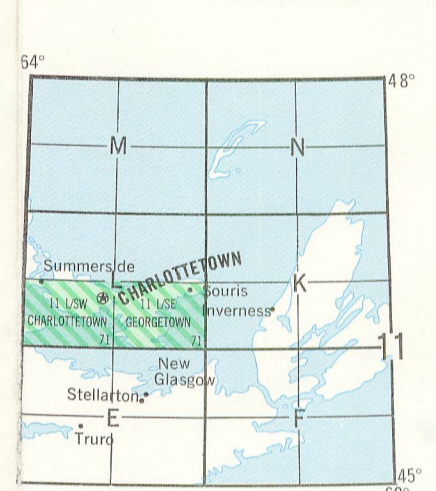
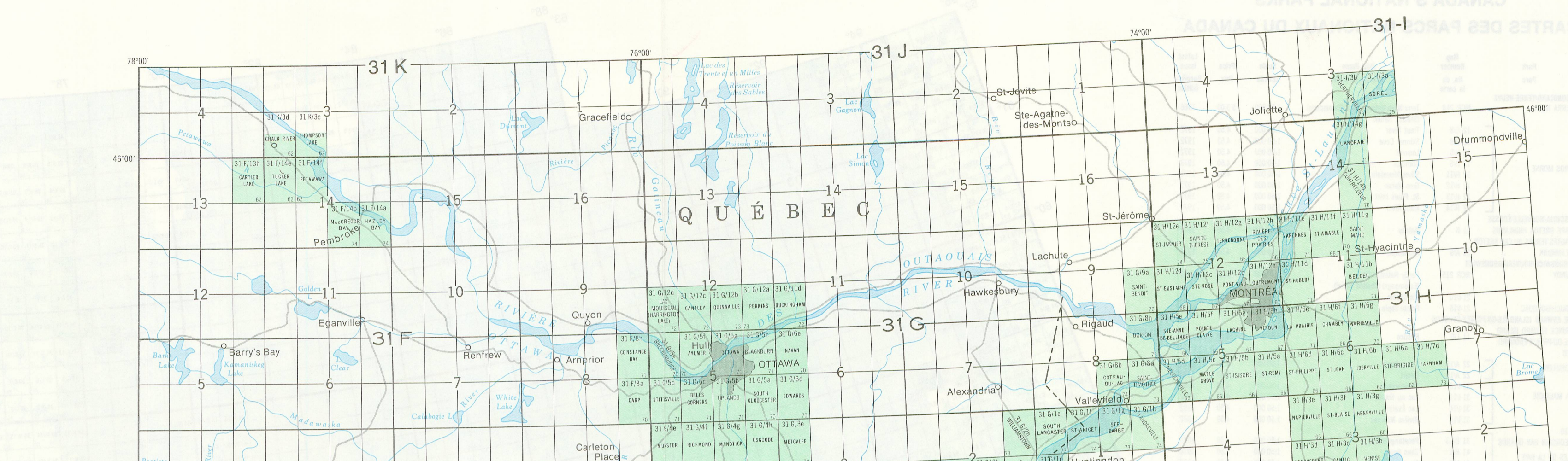
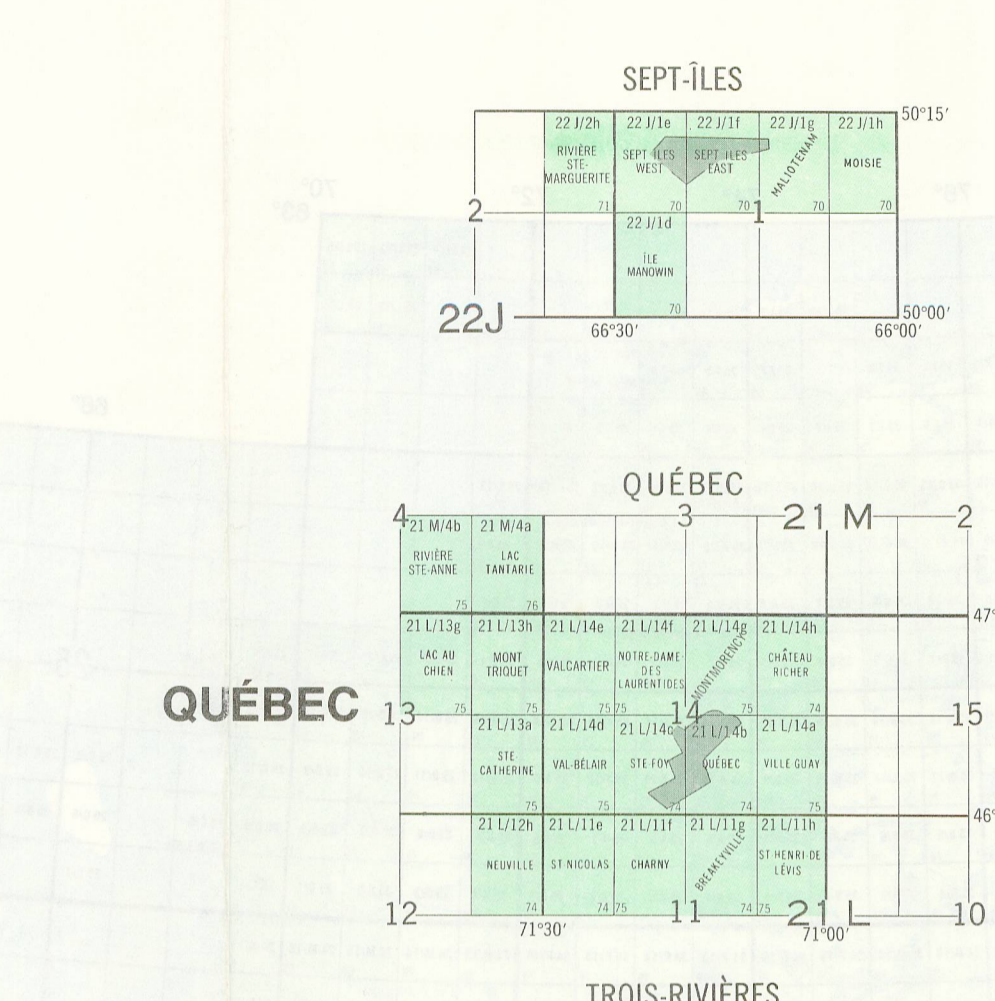
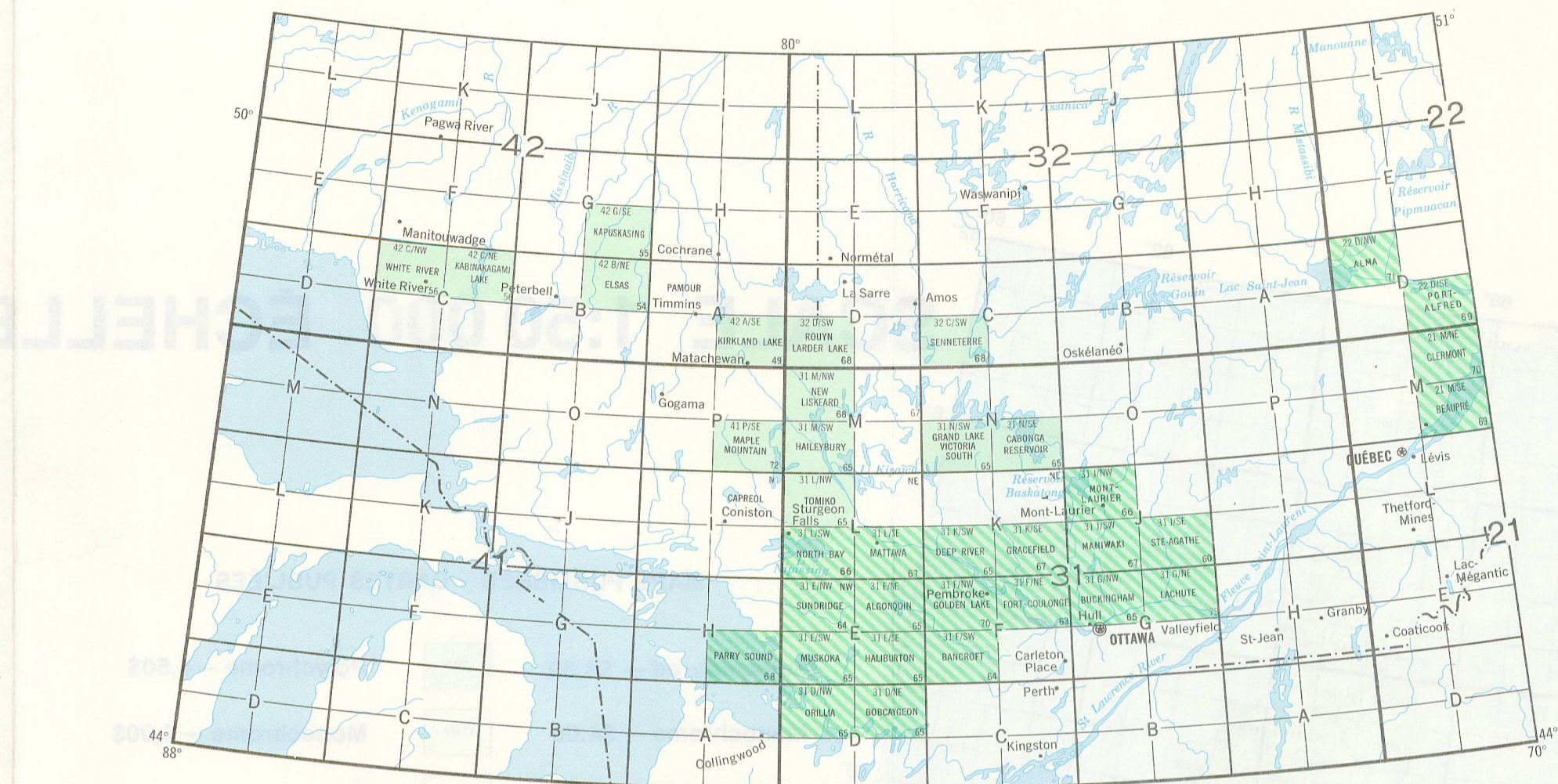
Index 1 - Est du Canada - toutes les échelles
Index 2 - Ouest du Canada - toutes les échelles
Index 3 - Nord du Canada - toutes les échelles

DIVERS

Liste des vendeurs de cartes aéronautiques par province
Liste des vendeurs de cartes topographiques par province

Table des matières de l'Atlas national du Canada
Catalogue de cartes aéronautiques du Canada
Toutes ces publications peuvent être obtenues sans frais en écrivant au:

BUREAU DES CARTES DU CANADA
615, rue Booth
Ottawa (Ontario) K1A 0E9

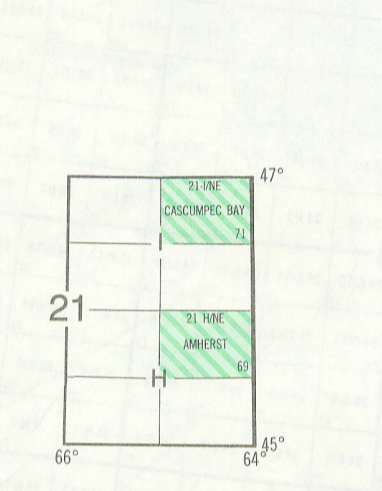


Scale 1:125 000 Échelle

PRICE: \$3.00 PER MAP PRIX: 3,00 \$ CHACUNE

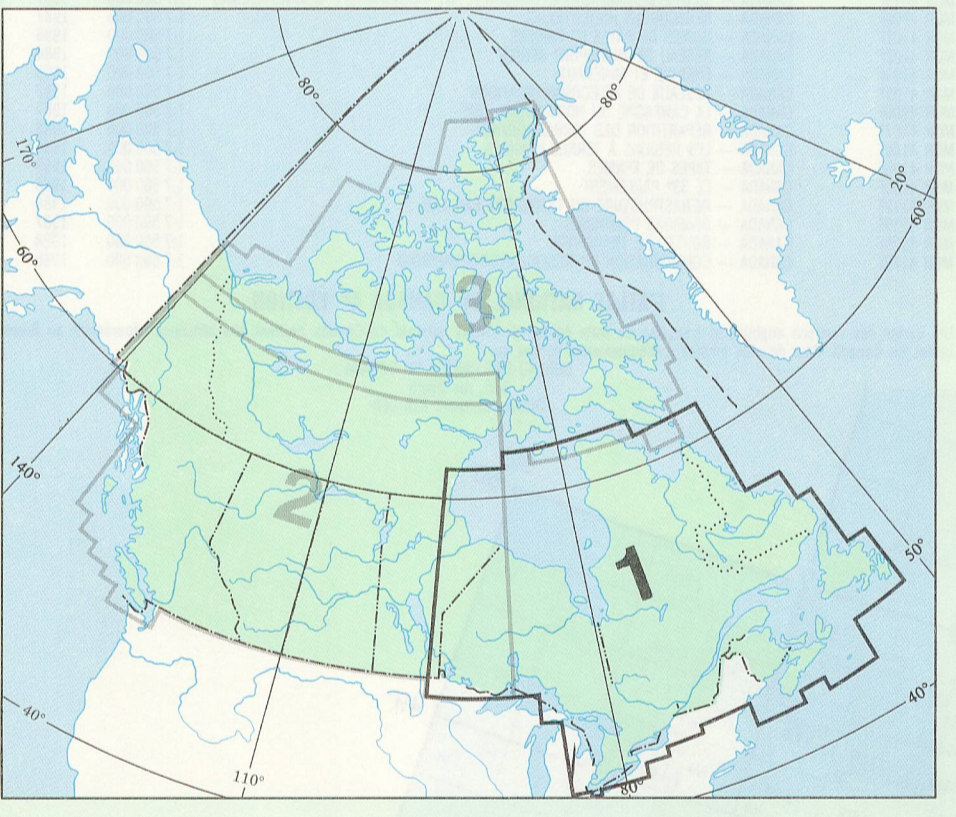
Multicoloured Polychrome
Shaded relief Estompage

This series has been discontinued and no new editions will be published. Cette série est discontinuée et aucune nouvelle édition ne sera publiée.



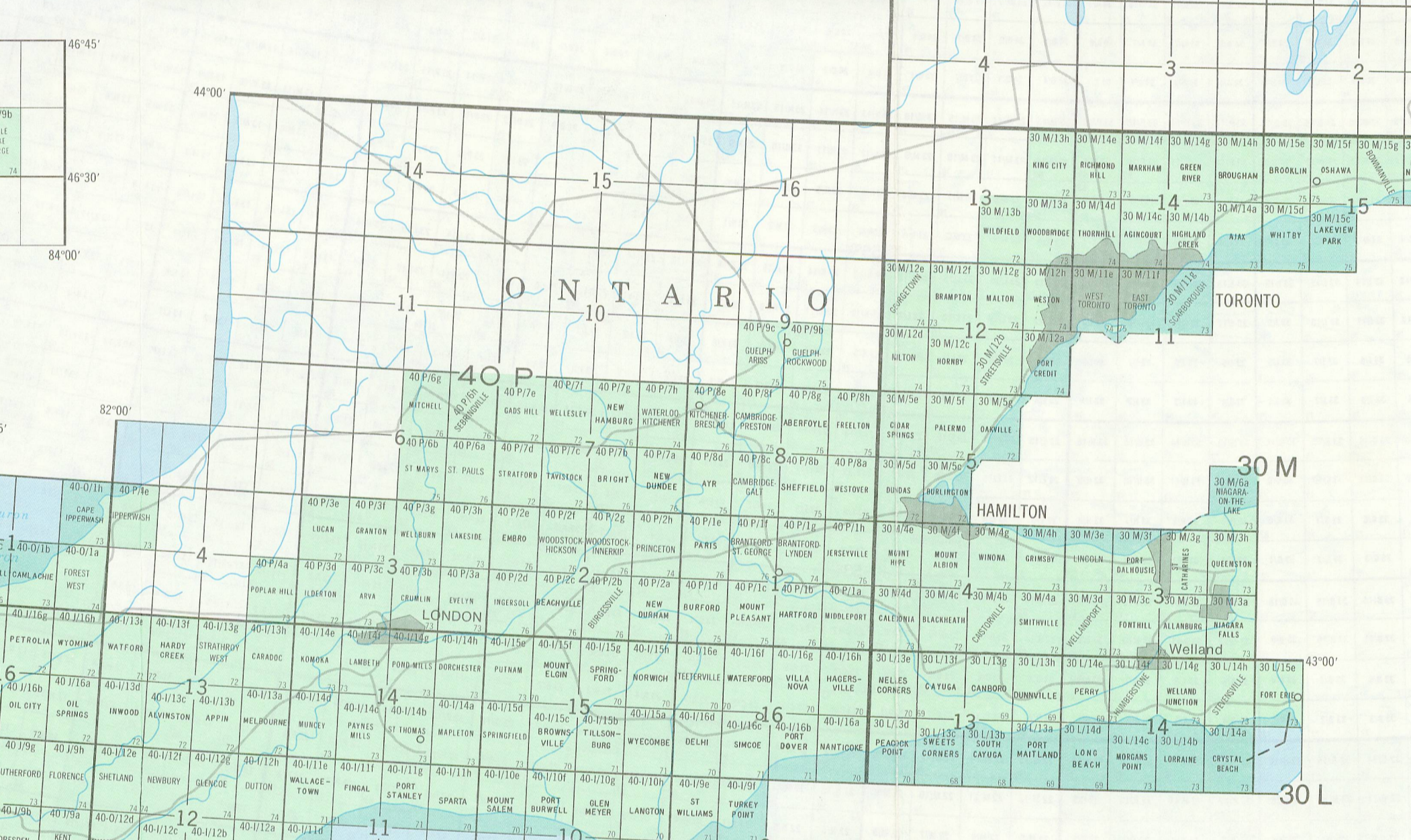
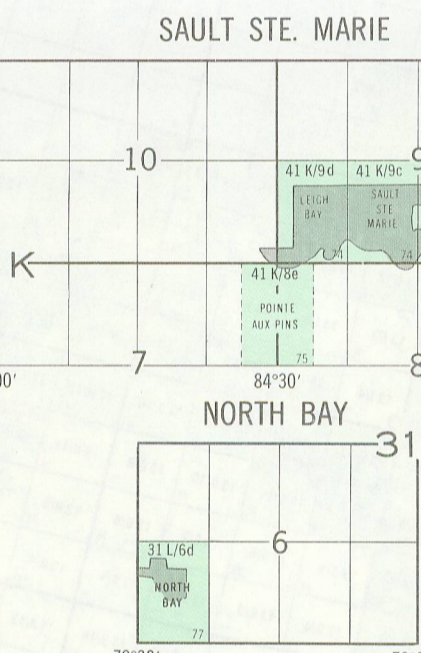
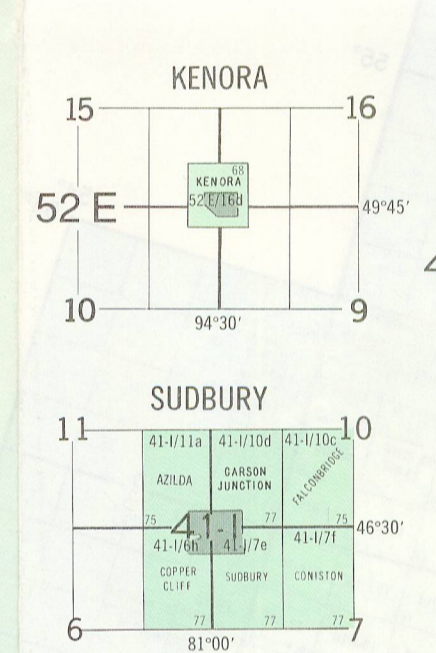
Canada INDEX 1 MAPS OF THE NATIONAL TOPOGRAPHIC SYSTEM OF CANADA

CANADA MAP OFFICE BUREAU DES CARTES DU CANADA
DEPARTMENT OF ENERGY, MINES AND RESOURCES MINISTÈRE DE L'ÉNERGIE, DES MINES ET DES RESSOURCES



Your local dealer
Détailant local

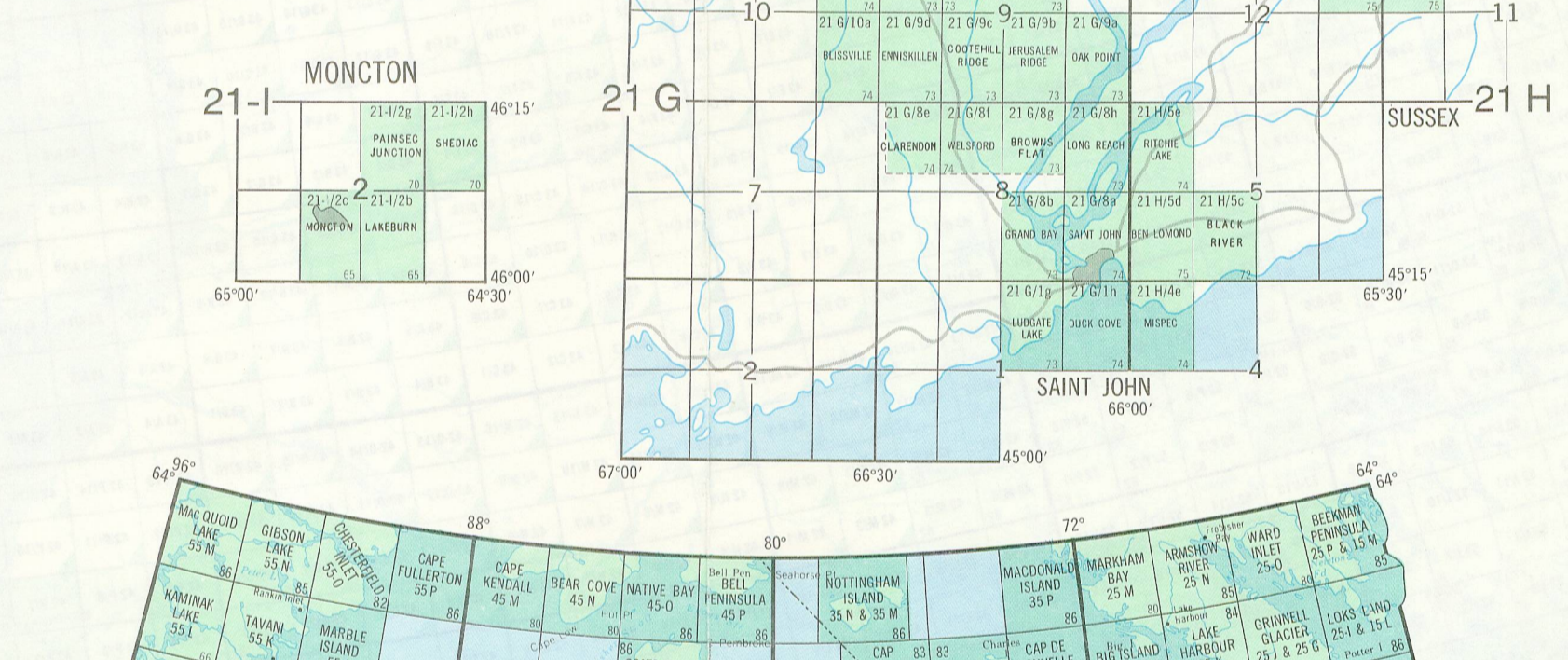
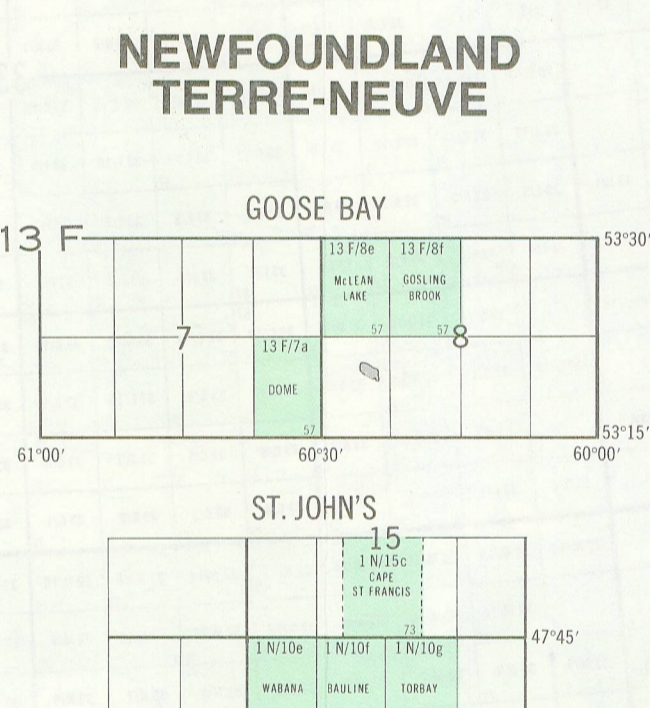
1 - APRIL - 1988 MCR 2036 1 - AVRIL - 1988



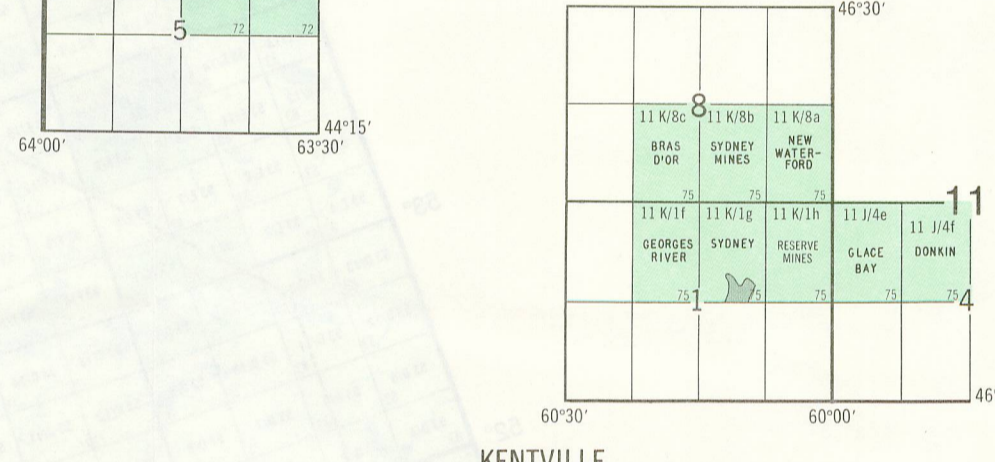
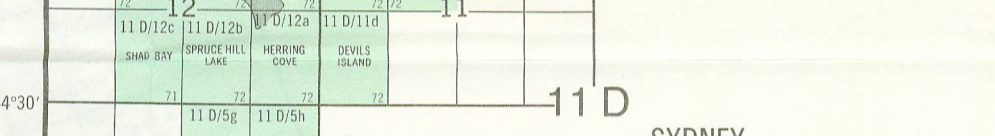

Scale 1:25 000 Échelle

PRICE: \$3.00 PER MAP PRIX: 3,00 \$ CHACUNE

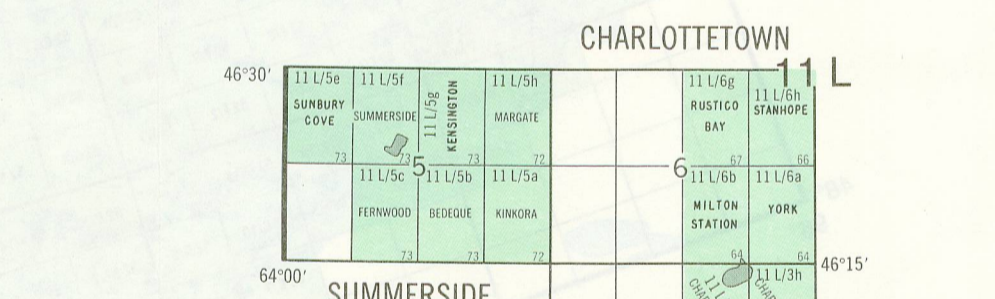
This series has been discontinued and no new editions will be published. Cette série est discontinuée et aucune nouvelle édition ne sera publiée.



NOVA SCOTIA NOUVELLE-ÉCOSSE



PRINCE EDWARD ISLAND ÎLE-DU-PRINCE-ÉDOUARD



HOW TO ORDER

Maps should always be ordered by number and name where applicable. This should be grouped by scale, and listed in increasing numerical order. An example of the National Topographic System is shown in the diagram below.

Map Number - 31 G5
Year of Publication 1987

The Canada Map Office recommends the purchase of your map requirements from the authorized topographical map dealer in your area. Many dealers advertise in the "Yellow Pages" under MAPS. Lists of authorized topographical map dealers for each province may be obtained from the Canada Map Office.

All orders placed through the Canada Map Office must be prepaid. Make cheque or money order payable to "Receiver General for Canada". Add \$1.00 CANADA, \$2.00 U.S.A., \$3.00 INTERNATIONAL for handling on each order and add applicable provincial sales tax. Send together with your order to:

CANADA MAP OFFICE
615 Booth Street
Ottawa, Ontario, K1A 0E9

Orders for topographic maps at the 1:50 000 and 1:250 000 scales should specify flat or folded format. Other topographic and thematic maps will be shipped flat. If both standard maps and photomaps are available, please specify choice. Please allow approximately 3 weeks for delivery. All prices are subject to change without notice.

The latest editions of all maps and charts will be supplied on each order. Maps or charts that you receive are up to date only to the time indicated on the map or chart. Therefore, care must be taken when using maps, charts and publications to prevent unnecessary accidents or other losses.

COMMENT OBTENIR DES CARTES

Inscrivez le numéro et le nom de chaque carte sur votre commande. Groupez les cartes par échelle et par ordre numérique croissant. Un exemple du Système national de référence cartographique est indiqué sur le schéma ci-dessous.

Map Number - 31 G5
Year of Publication 1987

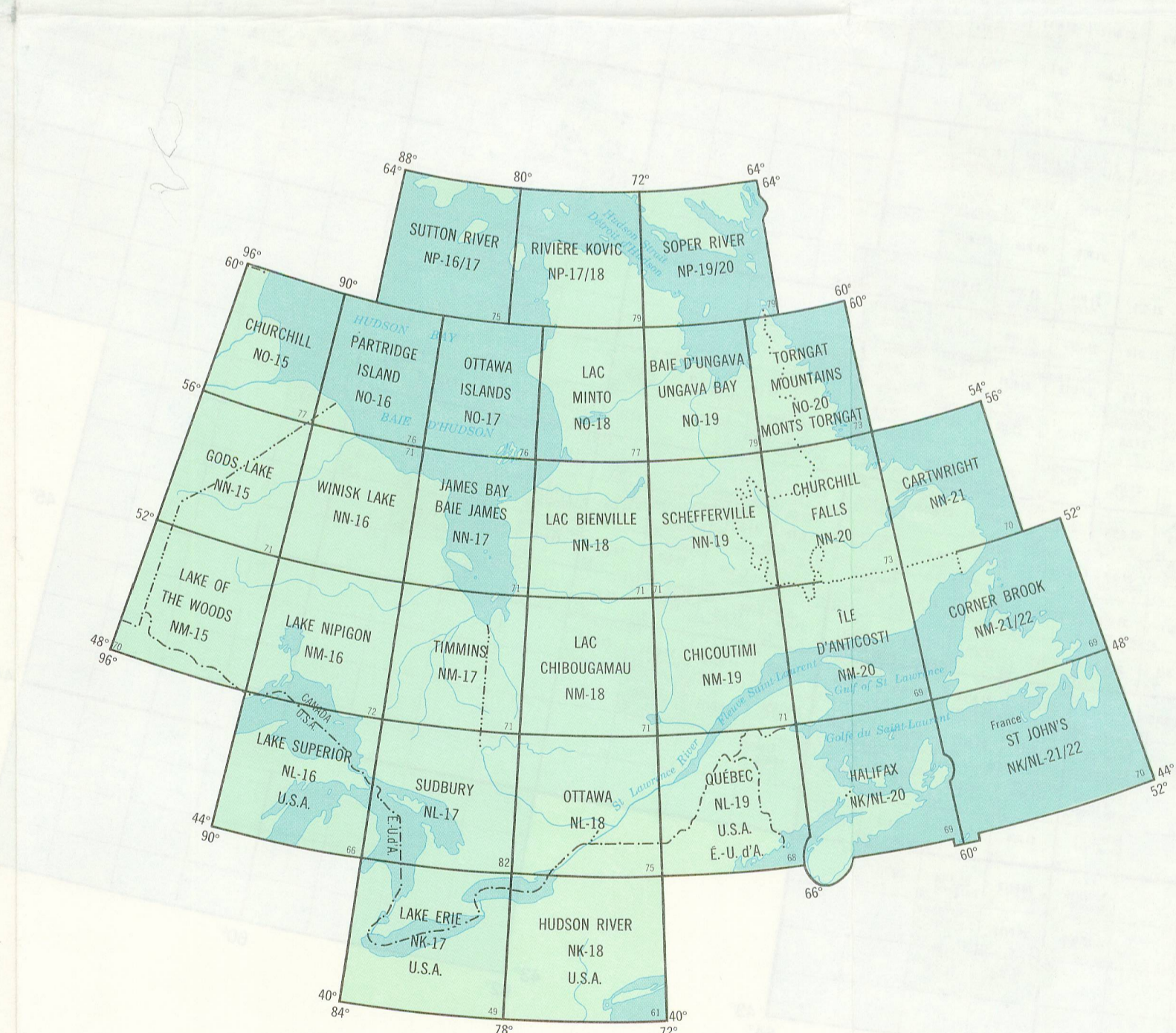
Le Bureau des cartes du Canada conseille de vous procurer les cartes dont vous avez besoin auprès du détaillant local autorisé. Plusieurs détaillants font paraître des annonces publicitaires dans les pages jaunes, sous CARTES. Vous pouvez obtenir la liste des détaillants locaux autorisés de chaque province auprès du Bureau des cartes du Canada.

Toutes les commandes passées auprès du Bureau des cartes du Canada doivent être réglées d'avance. Veuillez faire vos chèques ou mandats-payables à l'ordre du Receveur général du Canada. Ajouter 1,00 \$ CANADA, 2,00 \$ U.S.A., 3,00 \$ INTERNATIONAL pour les frais de manutention et en plus, ajouter la taxe de vente provinciale applicable au Canada. Veuillez faire parvenir le montant total à l'adresse suivante:

BUREAU DES CARTES DU CANADA
615, rue Booth
Ottawa (Ontario) K1A 0E9

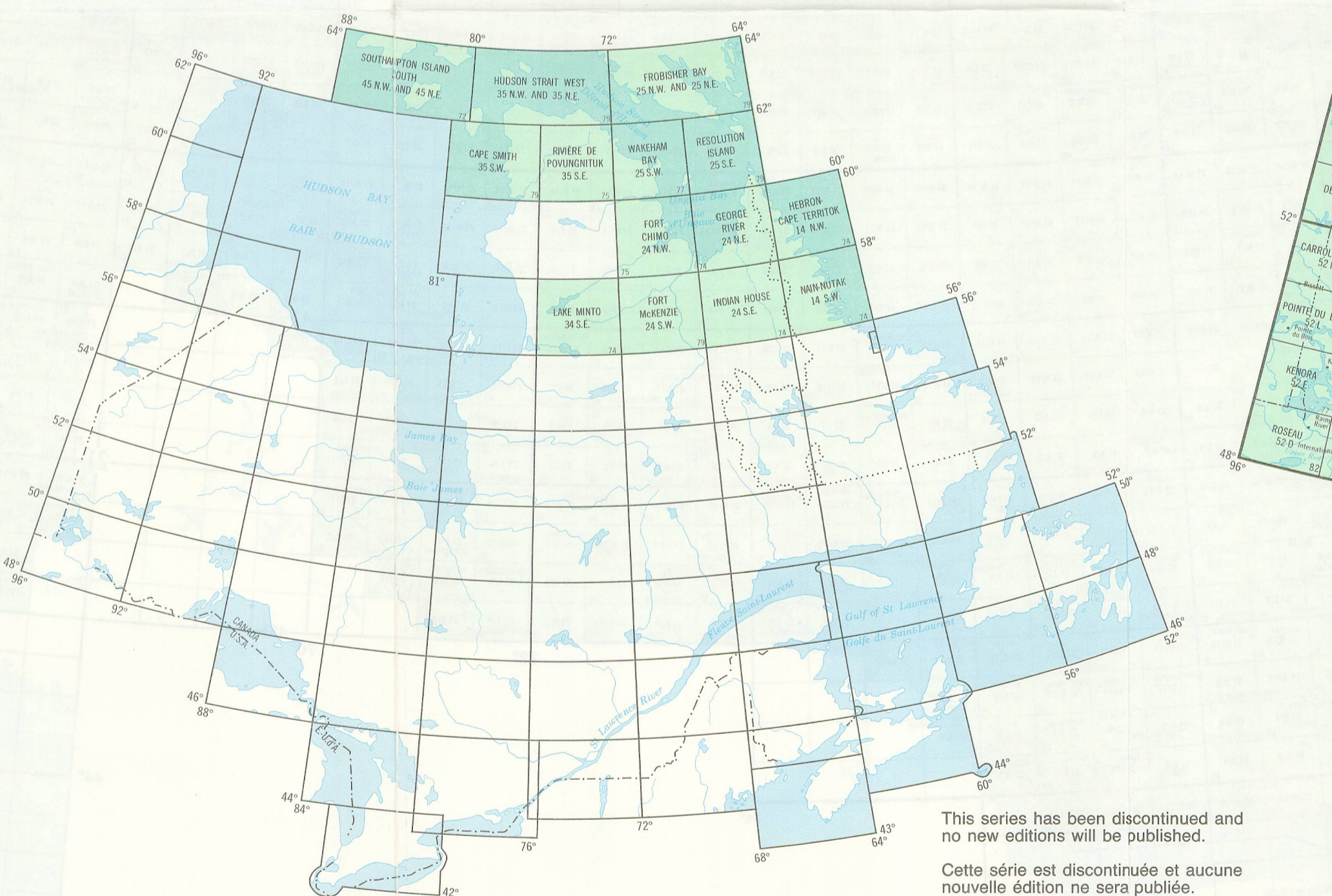
Vous devez indiquer sur vos commandes de cartes topographiques à 1:50 000 et à 1:250 000 si vous souhaitez recevoir les cartes pliées ou non pliées. Les cartes topographiques et d'autres cartes thématiques seront expédiées en format non plié. Quand une carte est disponible en format standard et en photocopie, veuillez indiquer votre choix. Veuillez nous accorder environ 3 semaines pour la livraison. Tous les prix sont sujets à changement sans avis préalable.

À chaque commande, vous recevrez les plus récentes éditions des cartes topographiques et aéronautiques sur lesquelles figure la date de leur mise à jour. Vous êtes donc prêt de bien vouloir vérifier la date afin de prévenir tout accident ou perte quelconque.



Scale 1:1 000 000 Échelle

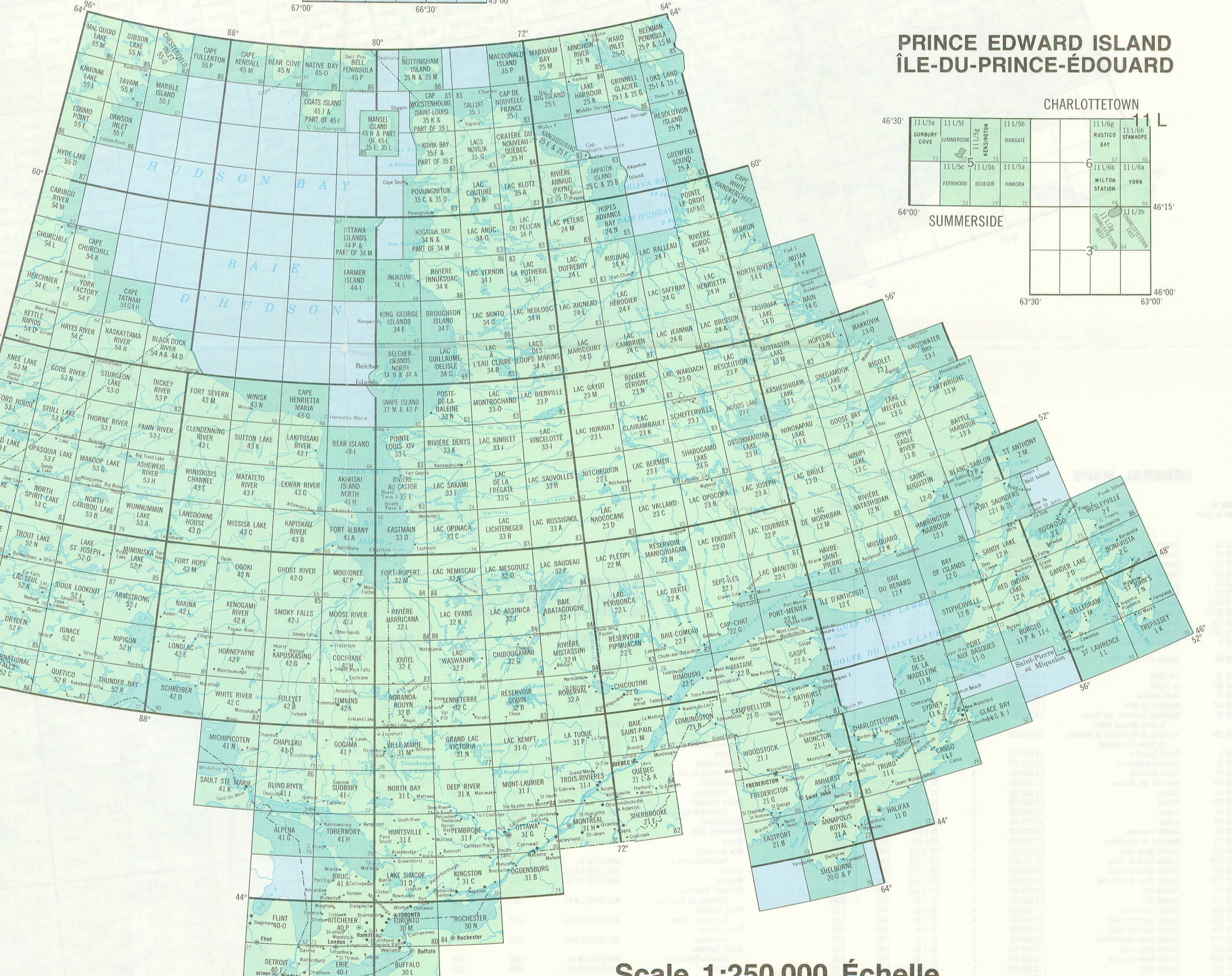
INTERNATIONAL MAP OF THE WORLD PRICE: \$4.50 PER MAP
CARTE INTERNATIONALE DU MONDE PRIX: 4,50\$ CHACUNE



Scale 1:500 000 Échelle

Price: Topographical Map \$5.50
Price: Canadian Pilotage Chart \$4.50

Note: The numbering system for Topographic maps and Canadian Pilotage Charts is identical. When ordering, please specify whether a Topographic Map or an Aeronautical Chart is required.



Price: \$4.50 PER MAP

Prix: 4,50 \$ CHACUNE

The 1:250 000 map series of Canada is the only complete topographic coverage of the country. All previous maps, at smaller scales, give only an approximate indication of the topography. The 1:250 000 series covers Canada with 917 sheets. This scale allows a detailed depiction of relief, drainage, transportation facilities, forest cover, and centres of population.

La série de cartes à 1:250 000 du Canada est la seule couverture complète du pays. Toutes les cartes précédentes, à de plus petites échelles, ne donnent qu'une indication approximative de la topographie. La série à 1:250 000 couvre tout le Canada avec 917 cartes. La présente échelle donne une description détaillée du relief, du réseau hydrographique, des voies de communication, des forêts et des centres démographiques.

This series has been discontinued and no new editions will be published. Cette série est discontinuée et aucune nouvelle édition ne sera publiée.

Remark: le système de numérotation des cartes topographiques et des "Canadian Pilotage Charts" est identique. Lorsque vous passez une commande, veuillez préciser si vous désirez une carte topographique ou une carte aéronautique.