

MAP SCALES

The scale of a topographic map in Canada is expressed by a figure such as 1:50 000 or 1:250 000. This scale is the relationship between distance on the map and the actual distance on the ground. In other words 1:50 000 means that 1 unit of measurement on the map equals 50 000 units of the same measurement on the ground.

INDEXES FOR TOPOGRAPHIC MAPS

- Index 1 - Eastern Canada - all scales
Index 2 - Western Canada - all scales
Index 3 - Northern Canada - all scales

MISCELLANEOUS

Provincial Listing of Aeronautical Chart Dealers
Provincial Listing of Topographic Map Dealers

Table of Contents-Canada's National Atlas

Catalogue of Canadian Aeronautical Charts. All of the above items are currently available free of charge from:

CANADA MAP OFFICE
615 Booth Street
Ottawa, Ontario, K1A 0E9

ÉCHELLES CARTOGRAPHIQUES

Au Canada, l'échelle d'une carte topographique est indiquée par des chiffres comme 1:50 000 ou 1:250 000. Cette échelle indique le rapport entre la distance montrée sur la carte et la distance actuelle sur terre. Autrement dit, 1:50 000 signifie qu'une unité de mesure sur la carte est égale à 50 000 unités de la même mesure sur terre.

INDEX DE CARTES TOPOGRAPHIQUES

- Index 1 - Est du Canada - toutes les échelles
Index 2 - Ouest du Canada - toutes les échelles
Index 3 - Nord du Canada - toutes les échelles

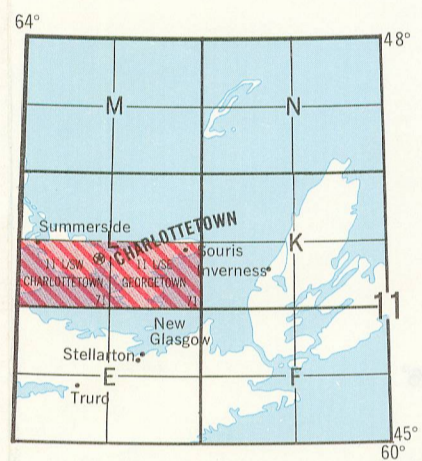
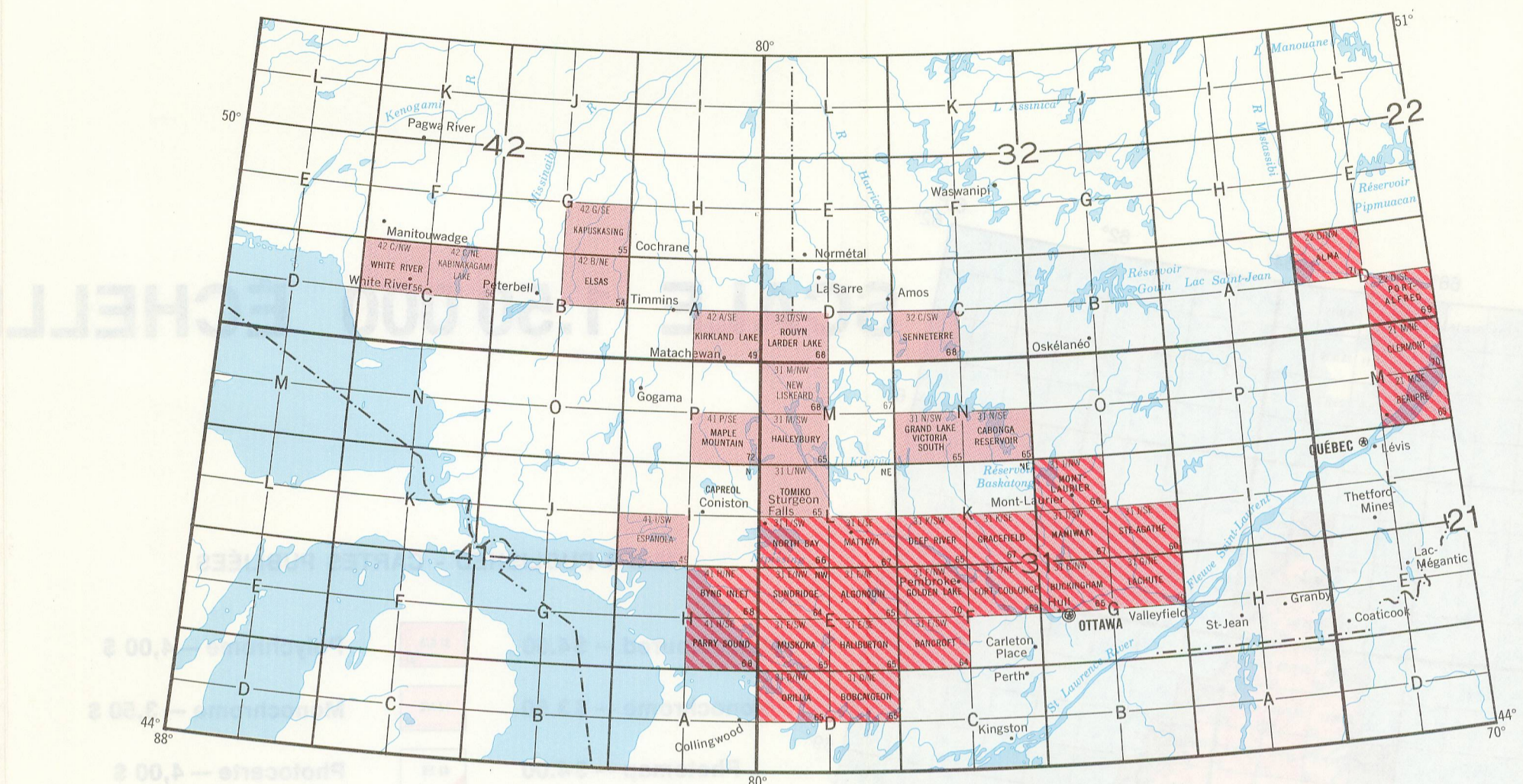
DIVERS

Liste des vendeurs de cartes aéronautiques par province
Liste des vendeurs de cartes topographiques par province

Table des matières de l'Atlas national du Canada

Catalogue de cartes aéronautiques du Canada. Toutes nos publications peuvent être obtenues sans frais en écrivant au:

BUREAU DES CARTES DU CANADA
615, rue Booth
Ottawa (Ontario) K1A 0E9

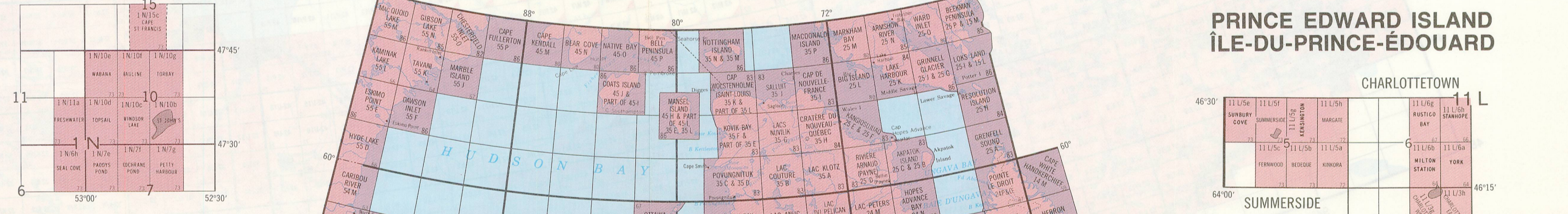
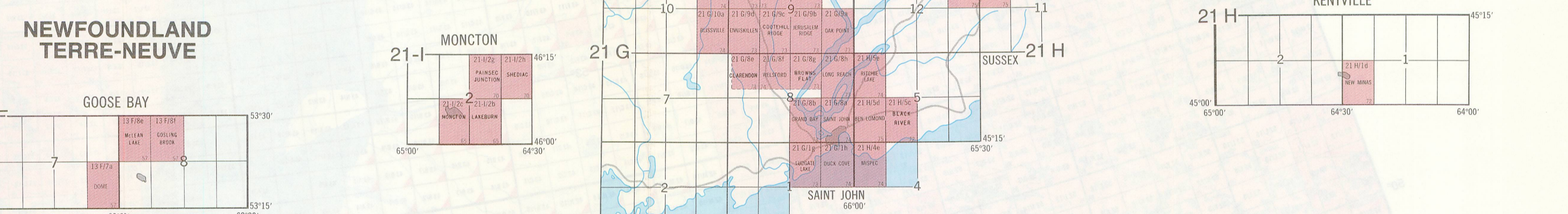
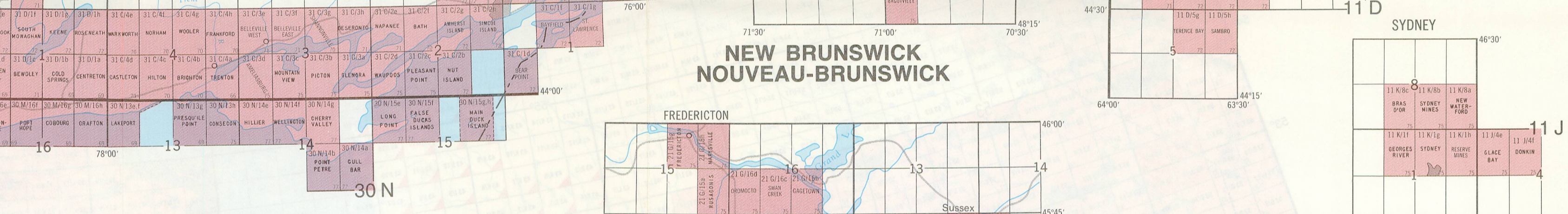
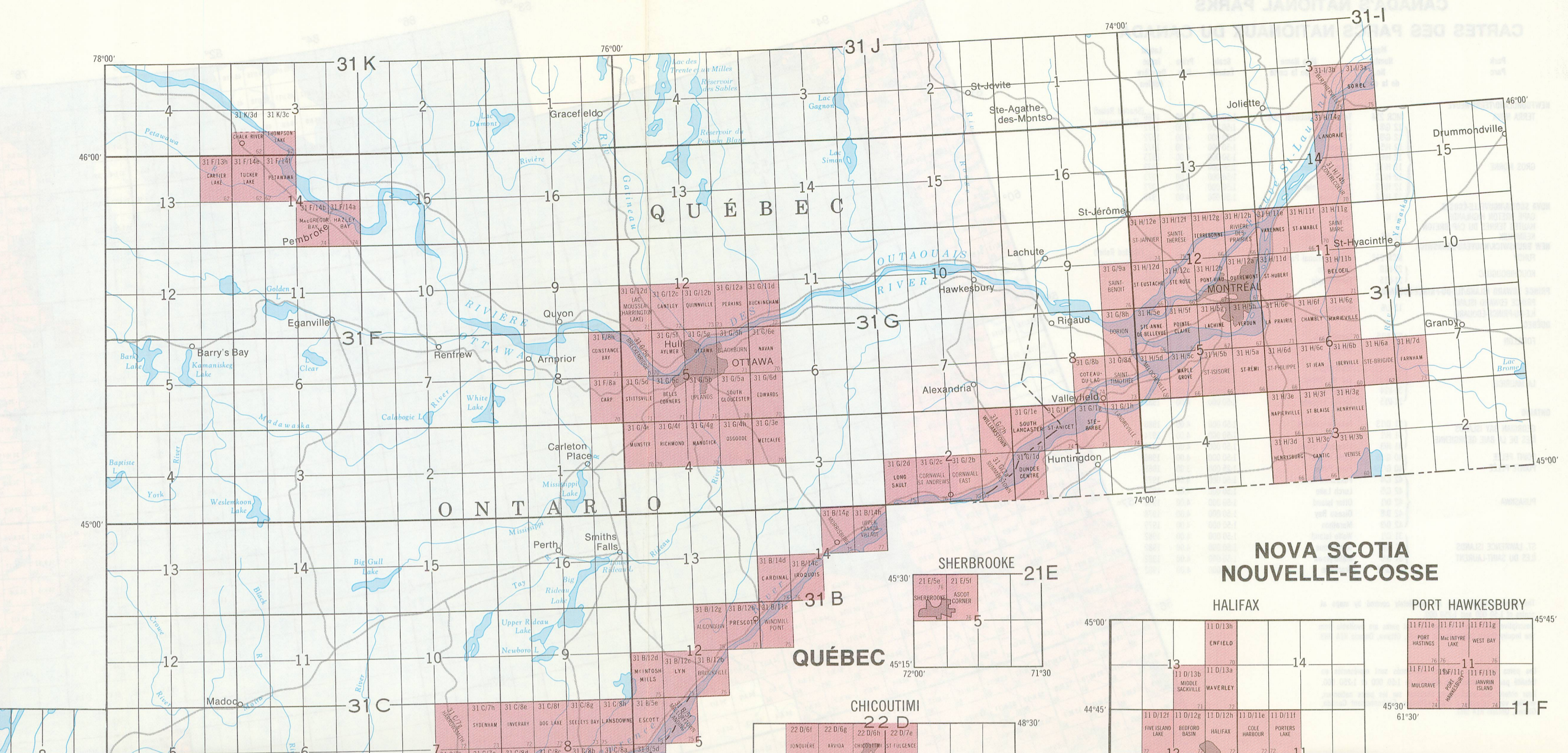
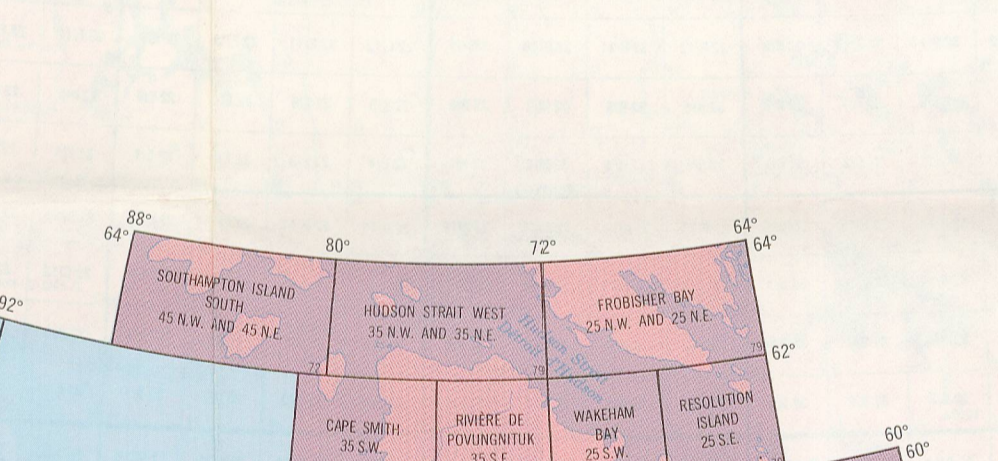
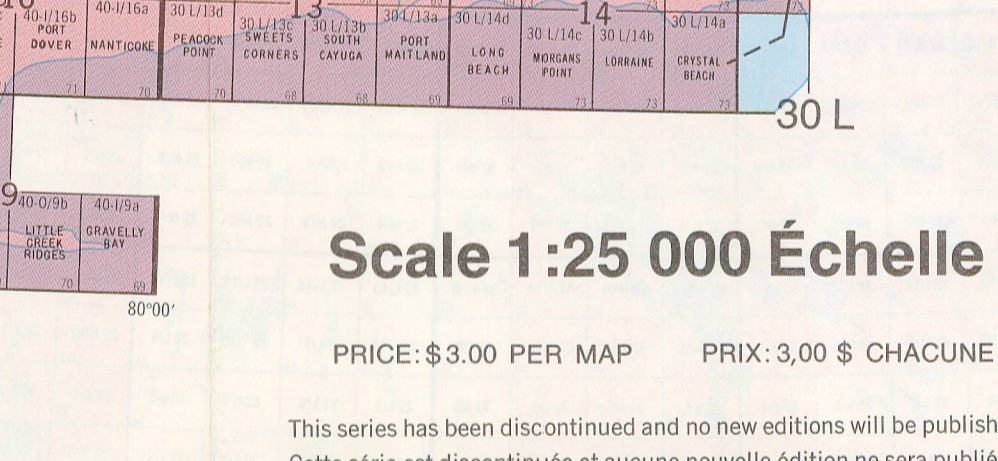
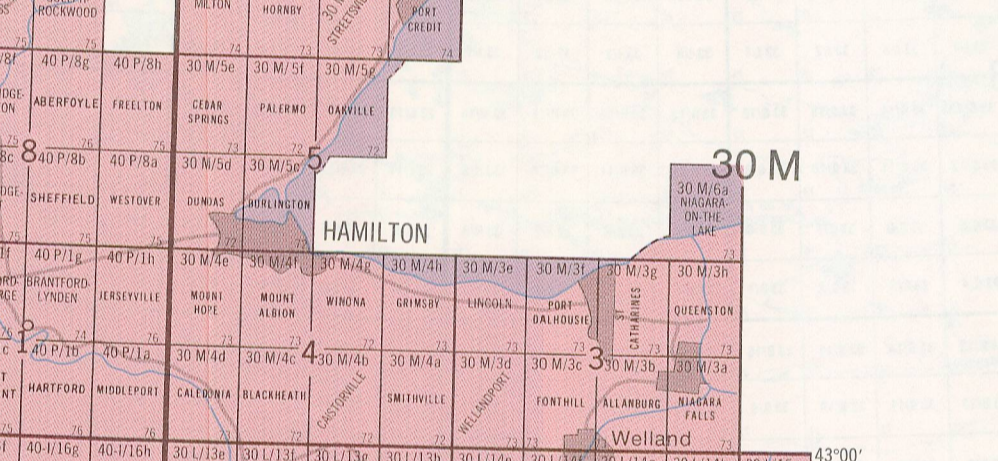
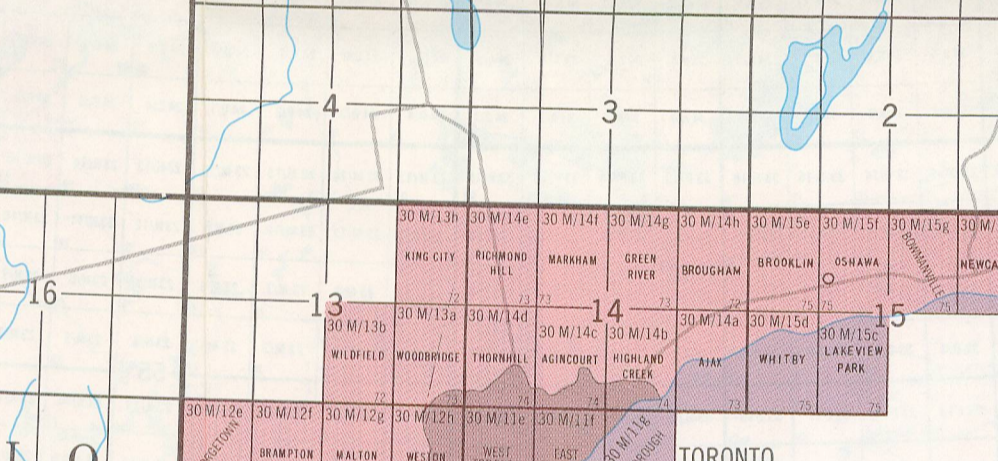
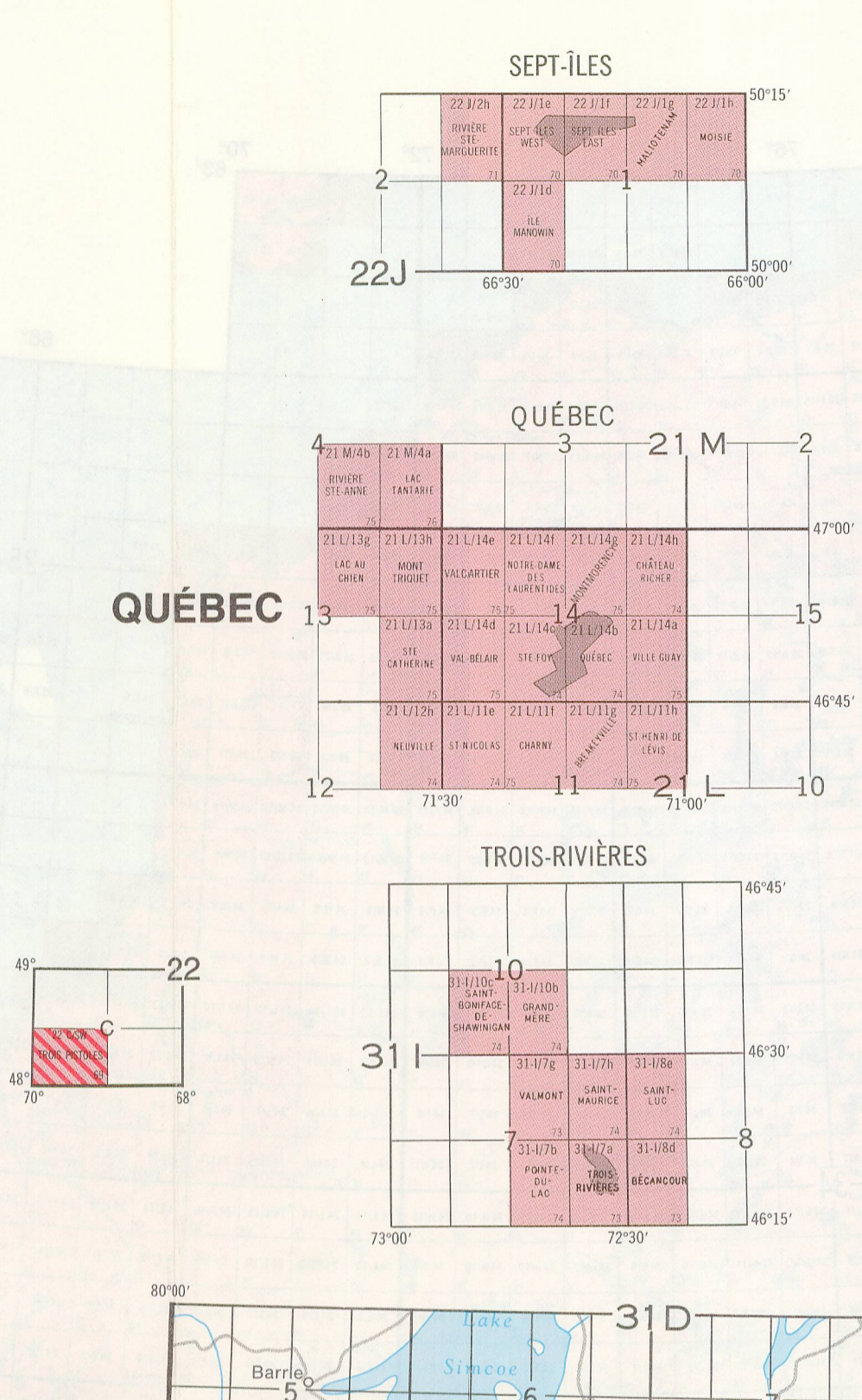


Scale 1:125 000 Échelle

PRICE: \$3.00 PER MAP PRIX: 3,00 \$ CHACUNE

- Multicoloured Polychrome
Shaded relief Estompage

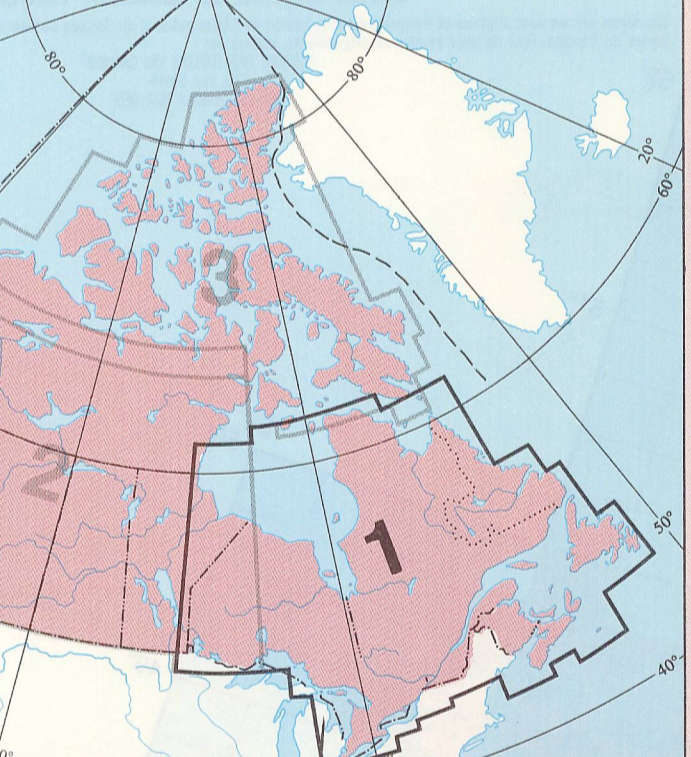
This series has been discontinued and no new editions will be published. Cette série est discontinuée et aucune nouvelle édition ne sera publiée.



This document was produced by scanning the original publication. Ce document est le produit d'une numérisation par balayage de la publication originale.

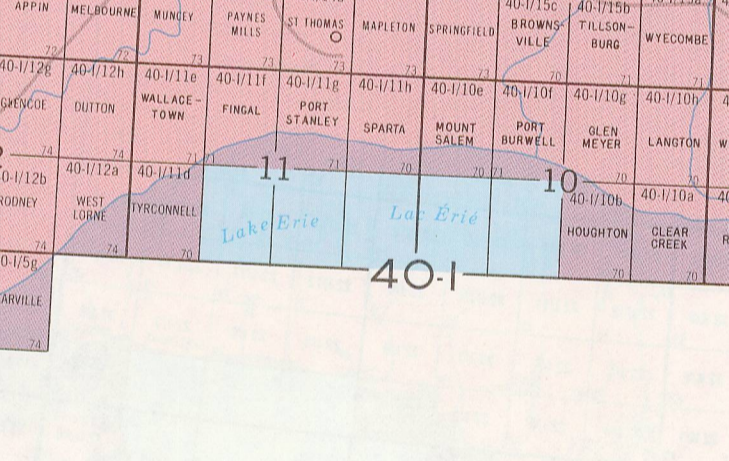
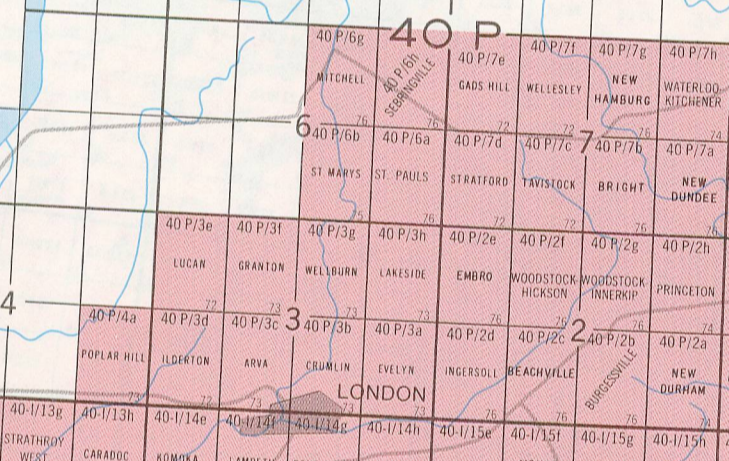
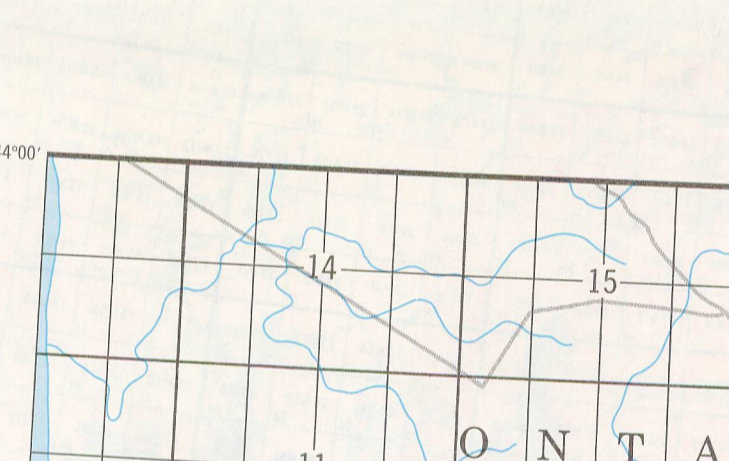
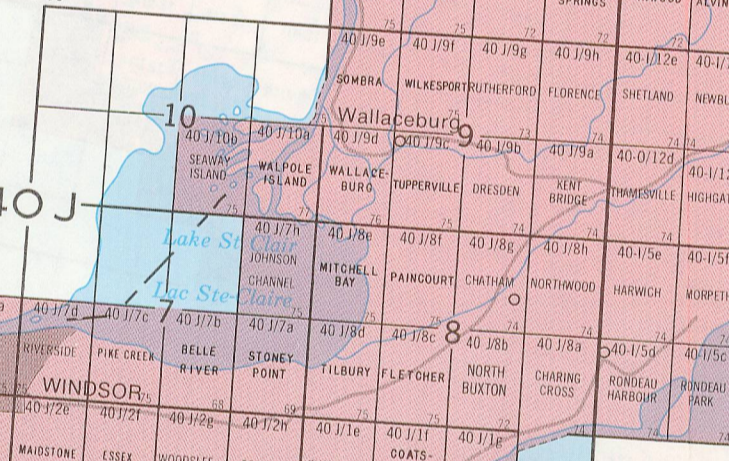
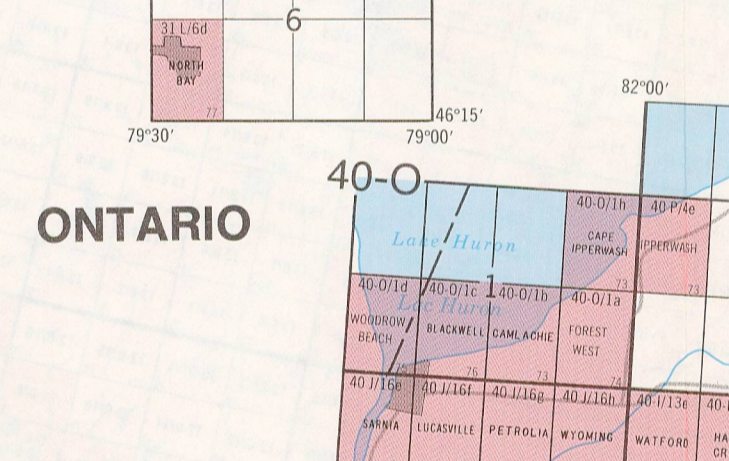
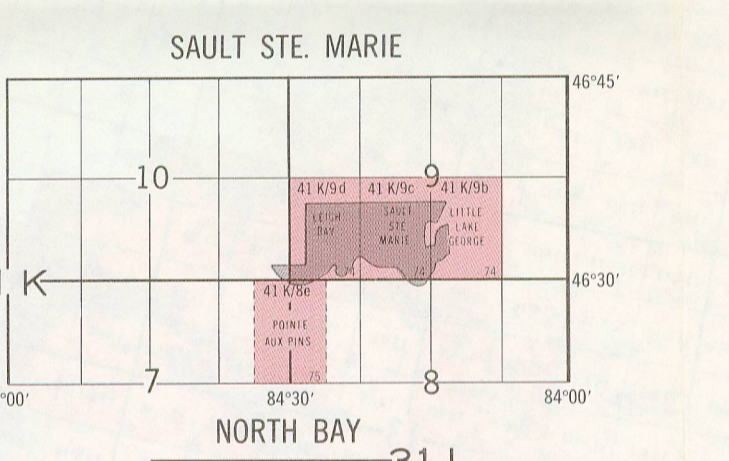
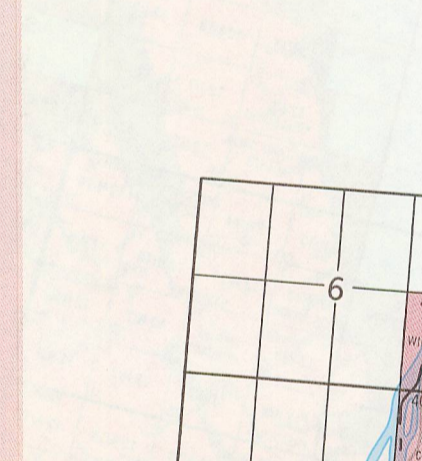
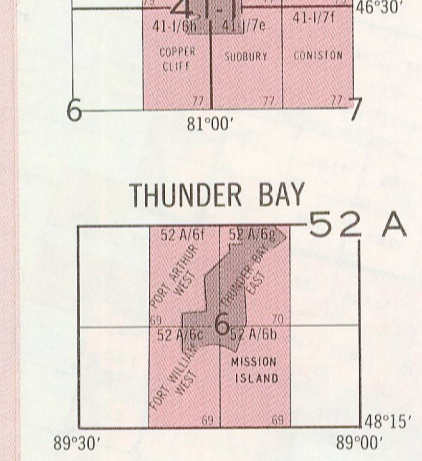
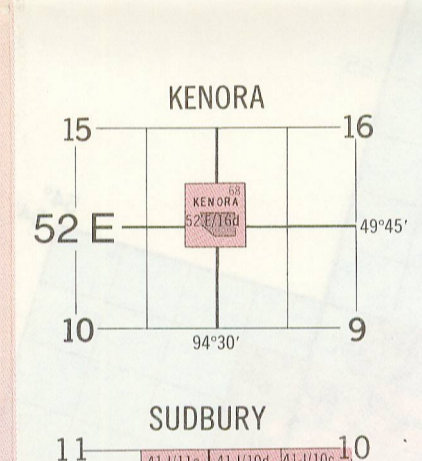
Canada INDEX 1 MAPS OF THE NATIONAL TOPOGRAPHIC SYSTEM OF CANADA

CANADA MAP OFFICE SURVEYS AND MAPPING BRANCH
DEPARTMENT OF ENERGY, MINES AND RESOURCES



Your local dealer
MAPS VENDUS SEULEMENT DANS LES CENTRES DE RÉFÉRENCE CARTOGRAPHIQUES
3500, RUE BOOTH ST.
OTTAWA, ONT. K1A 0E4
(613) 995-4310

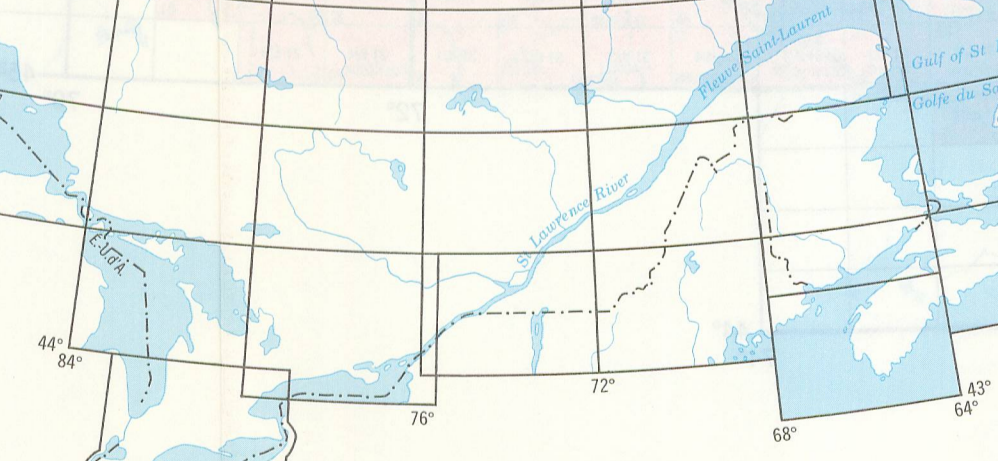
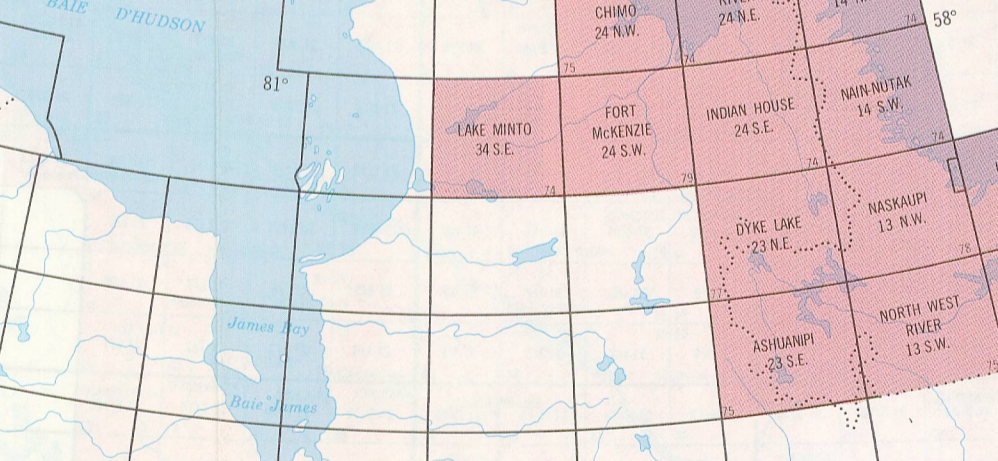
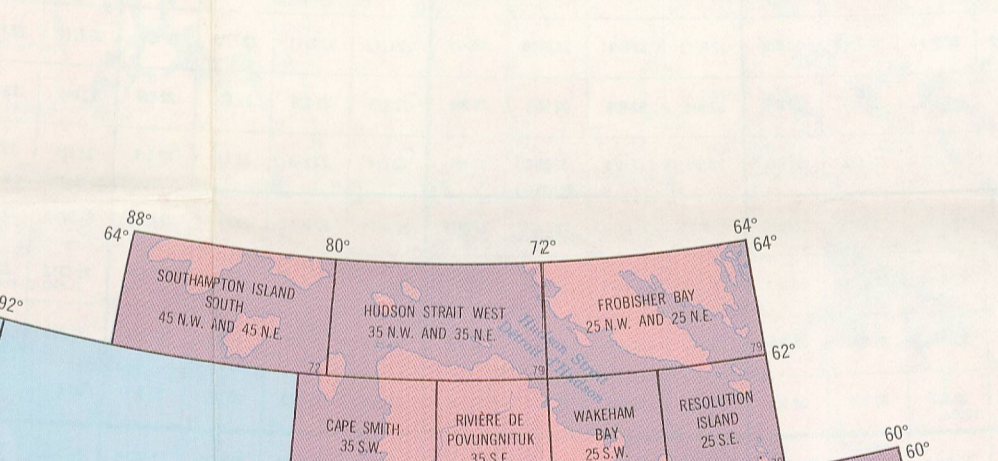
1 - AVRIL - 1987



Scale 1:25 000 Échelle

PRICE: \$3.00 PER MAP PRIX: 3,00 \$ CHACUNE

This series has been discontinued and no new editions will be published. Cette série est discontinuée et aucune nouvelle édition ne sera publiée.



Scale 1:500 000 Échelle

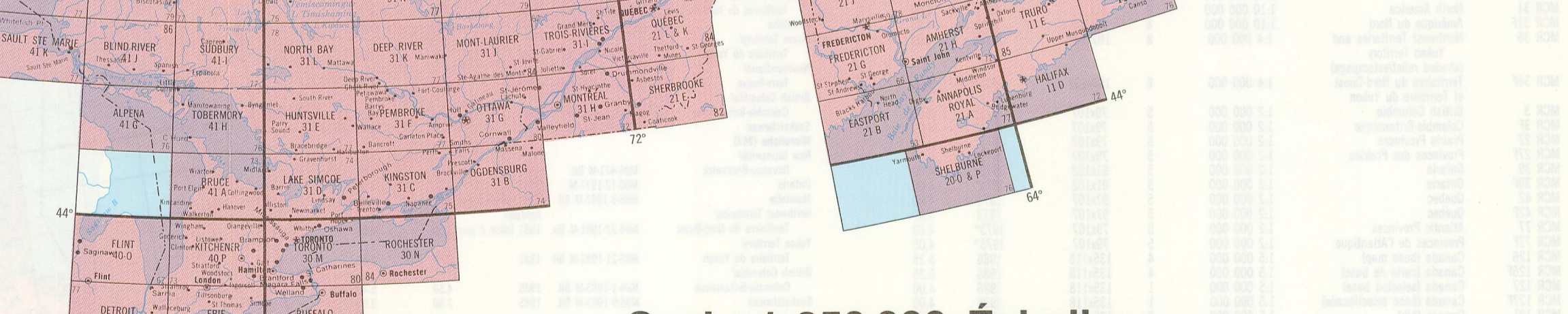
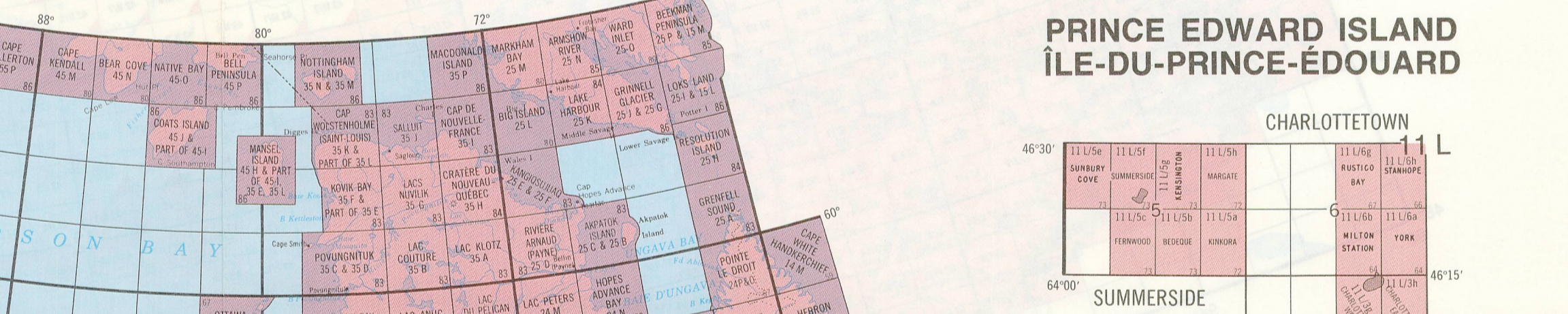
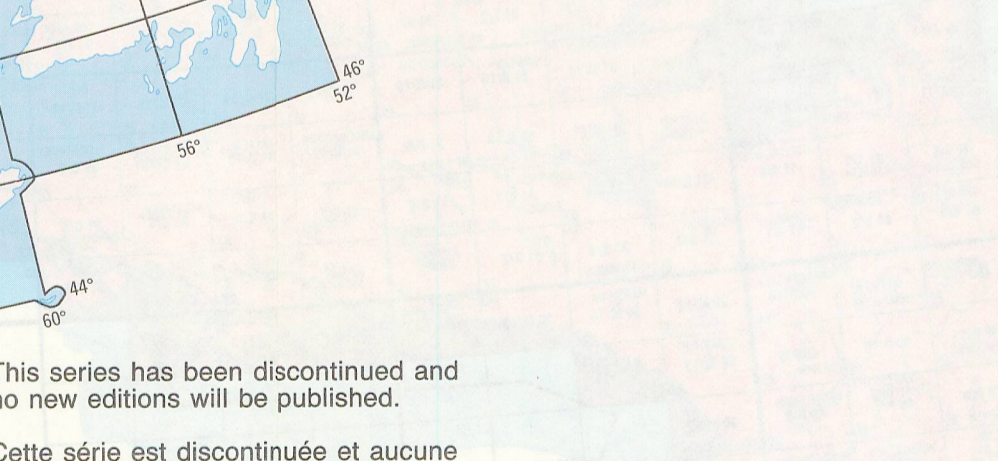
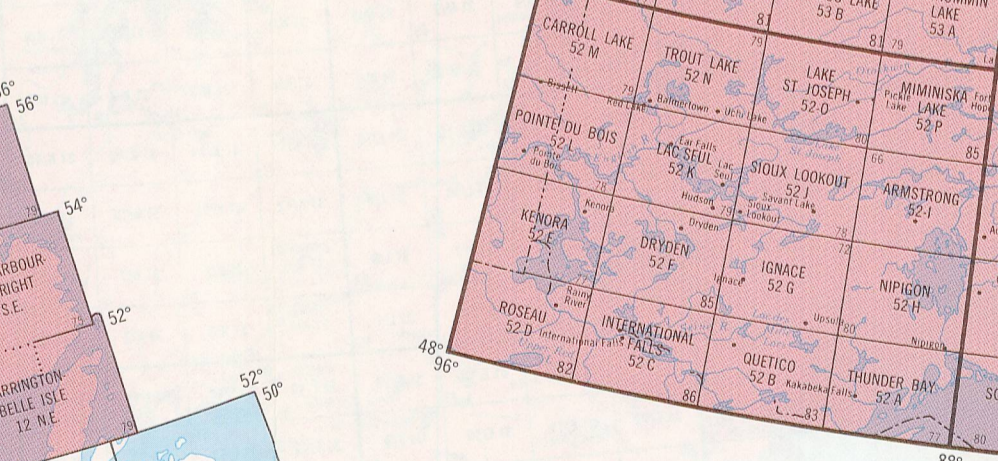
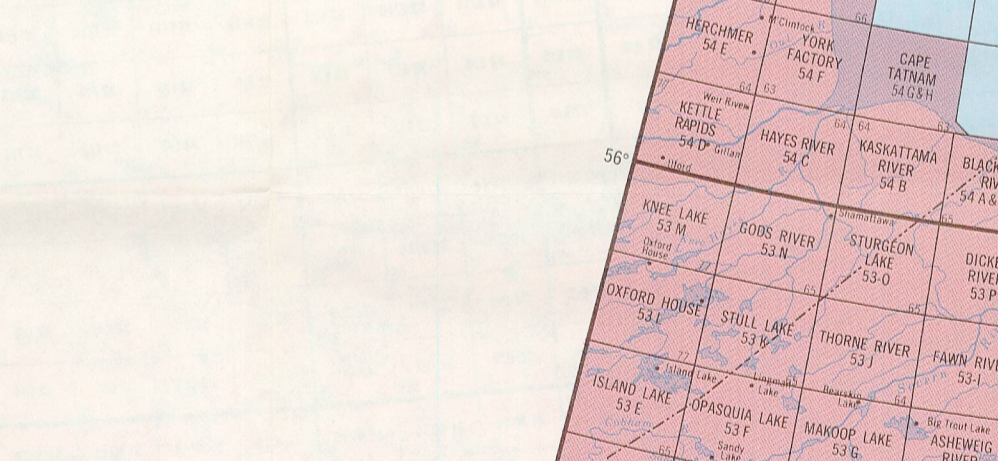
Price: Topographical Map \$3.50
Price: Canadian Pilotage Chart \$4.00

Note: The numbering system for Topographical maps and Canadian Pilotage Charts is identical. When ordering, please specify whether a Topographic Map or an Aeronautical Chart is required.

Scale 1:250 000 Échelle

PRICE: \$4.00 PER MAP PRIX: 4,00\$ CHACUNE

This series has been discontinued and no new editions will be published. Cette série est discontinuée et aucune nouvelle édition ne sera publiée.



Scale 1:250 000 Échelle

Price: \$4.00 PER MAP PRIX: 4,00\$ CHACUNE

The 1:250 000 map series of Canada is the only complete topographic coverage of the country. All previous maps, at smaller scales, give only an approximate indication of the topography. The 1:250 000 series covers Canada with 917 sheets. This scale allows a detailed depiction of relief, drainage, transportation facilities, forest cover, and centres of population.

HOW TO ORDER COMMENT OBTENIR DES CARTES

Maps should always be ordered by number and name where applicable. They should be grouped by scale, and folded in increasing numerical order. An example of the National Topographic System is shown in the diagram below.

Map Number 31 05 Numéro de la carte 31 05
Year of Publication 1987 Année de publication 1987

The Canada Map Office recommends the purchase of your map requirements from the authorized topographical map dealer in your area. Many dealers advertise in the "Yellow Pages" under MAPS. Lists of authorized topographical map dealers for each province can be obtained from the Canada Map Office.

All orders placed through the Canada Map Office must be prepaid. Make cheque or money order payable to "Receiver General for Canada". Add \$1.00/CANADA, \$2.00/U.S.A., \$3.00/INTERNATIONAL for handling on each order and add applicable provincial sales tax. Send together with your order to:

CANADA MAP OFFICE
615 Booth Street
Ottawa, Ontario, K1A 0E9

Orders for topographic maps at 1:50 000 and 1:250 000 should specify flat or folded format. All other scales of topographic and thematic maps will be shipped flat. Please allow approximately 3 weeks for delivery. All prices are subject to change without notice.

The latest editions of all maps and charts will be supplied on each order. Maps or charts that you receive are up to date only to the time indicated on the map or chart. Therefore, care must be taken when using maps, charts and publications to prevent unnecessary accidents or other losses.

COMMENT OBTENIR DES CARTES

Inscrivez le numéro et le nom de chaque carte sur votre commande. Groupez les cartes par échelle et par ordre numérique croissant. Un exemple du Système national de référence cartographique est indiqué sur le schéma ci-dessous.

Le Bureau des cartes du Canada conseille de vous procurer vos cartes dans le magasin spécialisé en cartes topographiques de votre région. Plusieurs détaillants font paraître des annonces publicitaires dans les pages jaunes, sous CARTES. Vous pouvez obtenir la liste des détaillants locaux autorisés de chaque province auprès du Bureau des cartes du Canada.

Toutes les commandes passées auprès du Bureau des cartes du Canada doivent être réglées d'avance. Veuillez faire vos chèques ou mandats payables à l'ordre du Receveur général du Canada. Pour chaque commande, ajoutez 1,00 \$ (Canada), 2,00 \$ (U.S.A.), 3,00 \$ (autres pays), pour les frais de manutention et en plus, ajoutez la taxe de vente provinciale applicable au Canada. Veuillez faire parvenir le montant total à l'adresse suivante:

BUREAU DES CARTES DU CANADA
615, rue Booth
Ottawa (Ontario) K1A 0E9

Vous devez indiquer sur vos commandes des cartes topographiques à 1:50 000 et à 1:250 000 si vous souhaitez recevoir les cartes pliées ou non pliées. Les cartes topographiques et autres échelles ainsi que les cartes thématiques seront expédiées en format non plié. Veuillez vous accorder environ 3 semaines pour la livraison. Tous les prix sont sujets à changement sans avis préalable.

À chaque commande, vous recevrez les plus récentes éditions des cartes topographiques et aéronautiques ou topographiques. Les cartes que vous recevez ne sont à jour qu'à la date indiquée sur la carte ou le chart. Par conséquent, il faut être très prudent lors de l'utilisation des cartes et publications pour éviter des accidents ou d'autres pertes.

Scale 1:1 000 000 Échelle

INTERNATIONAL MAP OF THE WORLD PRICE: \$4.00 PER MAP

© 1987, HER MAJESTY THE QUEEN IN RIGHT OF CANADA, DEPARTMENT OF ENERGY, MINES AND RESOURCES

© 1987, SA MAJESTÉ LA REINE DU CHEF DU CANADA, MINISTÈRE DE L'ÉNERGIE, DES MINES ET DES RESSOURCES