

INDEX 3

Natural Resources Canada / Ressources naturelles Canada
 Geomatics Canada / Géomatique Canada

Maps of the National Topographic System of Canada Cartes du Système national de référence cartographique du Canada

Centre for Topographic Information
 Centre d'information topographique



This document was produced by scanning the original publication.

Ce document est le produit d'une numérisation par balayage de la publication originale.

The National Topographic System (NTS) of Canada

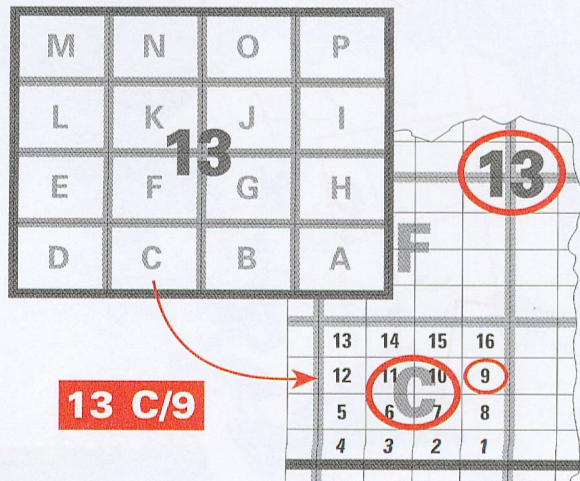
Each area defined by dark grey lines is given a dark grey number. This is the first element in an NTS map number.

This dark grey extent is divided into 16 smaller areas defined by light grey lines, each labeled with a light grey letter. The lettering begins in the southeast (lower right-hand) corner and zigzags to the northeast (upper right-hand) corner. The letter is the second element in an NTS map number for a 1/250 000 map. If a light grey number is not shown, no 1/250 000 coverage of that area is available.

This lighter grey extent is divided into 16 areas defined by fine black lines, each labeled with a black number. The numbering begins in the southeast (lower right-hand) corner and zigzags to the northeast (upper right-hand) corner. This is the final element in an NTS map number for a 1/50 000 map. If a black number is not shown, there is no 1/50 000 coverage of that area. If the number is grey rather than black, the 1/50 000 map of the area is not in print.

Certain maps do not conform to the regular NTS grid. These non-conforming maps have extended or reduced limits to accommodate the extent of the landmass and maintain contiguous areas. Reduced limits remove large extents that show only water and preserve areas that show land. Non-conforming maps help make the National Topographic System more efficient.

Generally, non-conforming map sheets can be identified by their irregular lines on the grid; however, some non-conforming 1/250 000 maps are identified by a light/dark line pattern and repositioned labels.



Le Système national de référence cartographique (SNRC) du Canada

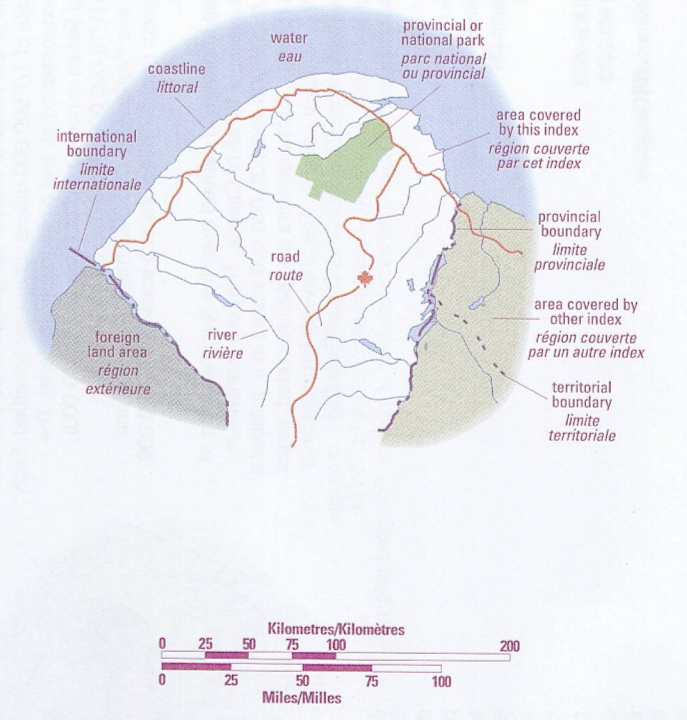
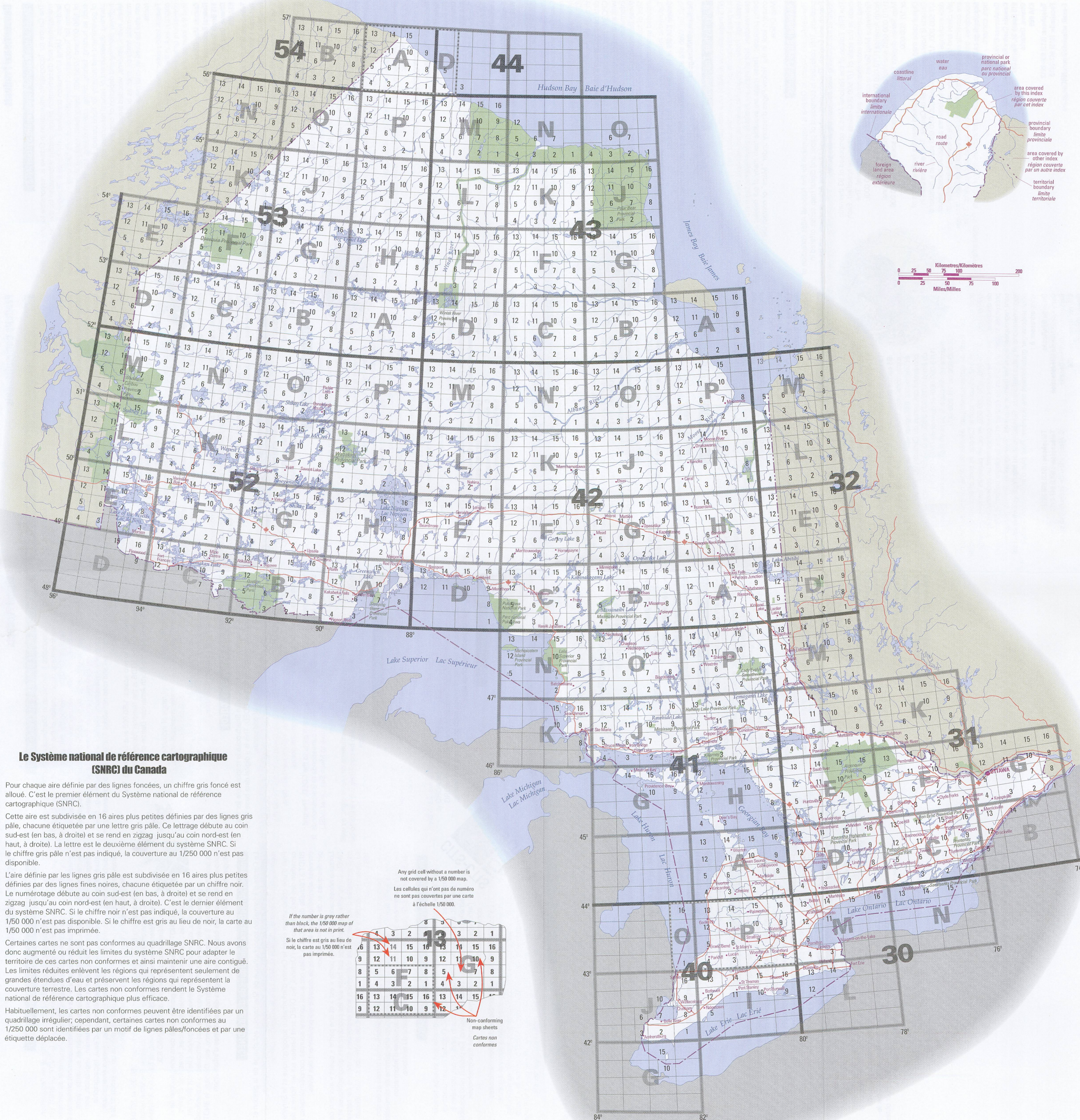
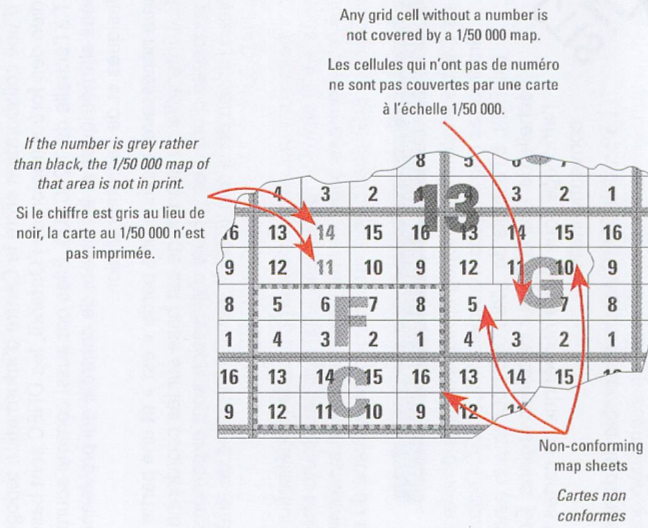
Pour chaque aire définie par des lignes foncées, un chiffre gris foncé est alloué. C'est le premier élément du Système national de référence cartographique (SNRC).

Cette aire est subdivisée en 16 aires plus petites définies par des lignes gris pâle, chacune étiquetée par une lettre gris pâle. Ce lettrage débute au coin sud-est (en bas, à droite) et se rend en zigzag jusqu'au coin nord-est (en haut, à droite). La lettre est le deuxième élément du système SNRC. Si le chiffre gris pâle n'est pas indiqué, la couverture au 1/250 000 n'est pas disponible.

L'aire définie par les lignes gris pâle est subdivisée en 16 aires plus petites définies par des lignes fines noires, chacune étiquetée par un chiffre noir. Le numérotage débute au coin sud-est (en bas, à droite) et se rend en zigzag jusqu'au coin nord-est (en haut, à droite). C'est le dernier élément du système SNRC. Si le chiffre noir n'est pas indiqué, la couverture au 1/50 000 n'est pas disponible. Si le chiffre est gris au lieu de noir, la carte au 1/50 000 n'est pas imprimée.

Certaines cartes ne sont pas conformes au quadrillage SNRC. Nous avons donc augmenté ou réduit les limites du système SNRC pour adapter le territoire de ces cartes non conformes et ainsi maintenir une aire contiguë. Les limites réduites enlèvent les régions qui représentent seulement de grandes étendues d'eau et préservent les régions qui représentent la couverture terrestre. Les cartes non conformes rendent le Système national de référence cartographique plus efficace.

Habituellement, les cartes non conformes peuvent être identifiées par un quadrillage irrégulier; cependant, certaines cartes non conformes au 1/250 000 sont identifiées par un motif de lignes pâles/foncées et par une étiquette déplacée.



Order Form • Bon de commande

I would like to order the following maps:
 J'aimerais commander les cartes suivantes :

quantity	NTS number

quantité	Numéro SNRC

Your Local Dealer / Votre vendeur local

NAME/NOM : _____
 ADDRESS/ADRESSE : _____
 Telephone/Téléphone : _____
 Facsimile/Télocopieur : _____
 E-mail/Courrier électronique : _____
 Payment/Paiement : Check or money order/Chèques ou mandats-poste
 VISA MasterCard Expiration date/Date d'expiration : _____
 Credit Card Number/Numéro de carte de crédit : _____
 Signature: _____

Information Request Form • Demande d'information

I would like information on these products:
 J'aimerais recevoir de l'information sur les produits suivants :

- NTDB (National Topographic Data Base)
- ADRG (ARC Digitized Raster Graphics)
- CDED (Canadian Digital Elevation Data)
- VMap0 (Vector Map Level 0)
- BNDT (Base nationale de données topographiques)
- ADRG (Graphiques numériques matriciels ARC)
- DNEC (Données altimétriques numériques du Canada)
- VMap0 (Vector Map Level 0)

NAME/NOM : _____
 ADDRESS/ADRESSE : _____
 Telephone/Téléphone : _____
 Facsimile/Télocopieur : _____
 E-mail/Courrier électronique : _____

Send by facsimile to (819) 564-5698 or post to:
 Centre for Topographic Information
 NTDB Customer Support Group
 2144 King Street West, Suite 010
 Sherbrooke, Quebec
 J1J 2E8

Faites parvenir par télécopieur au (819) 564-5698
 ou par la poste à l'adresse suivante :

Centre d'information topographique
 Équipe de soutien aux usagers de la BNDT
 2144, rue King Ouest, bureau 010
 Sherbrooke (Québec)
 J1J 2E8

