

MAP SCALES

The scale of a topographic map in Canada is expressed by a figure such as 1:50 000 or 1:250 000. This scale is the relationship between a distance on the map and the actual distance on the ground. In other words 1:50 000 means that 1 unit of measurement on the map equals 50 000 units of the same measurement on the ground.

INDEXES FOR TOPOGRAPHIC MAPS

Index 1 - Eastern Canada - all scales
Index 2 - Western Canada - all scales
Index 3 - Northern Canada - all scales

MISCELLANEOUS

Provincial Listing of Aeronautical Chart Dealers
Provincial Listing of Topographic Map Dealers

Catalogue of Canadian Aeronautical Charts

All of the above items are currently available free of charge from:

CANADA MAP OFFICE
615 Booth Street,
Ottawa, Ontario, K1A 0E9

ÉCHELLES CARTOGRAPHIQUES

Au Canada, l'échelle d'une carte topographique est indiquée par des chiffres comme 1:50 000 ou 1:250 000. Cette échelle indique le rapport entre la distance montrée sur la carte et la distance actuelle sur terre. Autrement dit, 1:50 000 signifie qu'une unité de mesure sur la carte est égale à 50 000 unités de la même mesure sur terre.

INDEXE DE CARTES TOPOGRAPHIQUES

Index 1 - Est du Canada - toutes les échelles
Index 2 - Ouest du Canada - toutes les échelles
Index 3 - Nord du Canada - toutes les échelles

DIVERS

Liste des vendeurs de cartes aéronautiques par province
Liste des vendeurs de cartes topographiques par province

Catalogue des matières de l'Atlas national du Canada

Tous les articles ci-dessous sont actuellement disponibles sans frais au:

BUREAU DES CARTES DU CANADA
615, rue Booth
Ottawa (Ontario) K1A 0E9


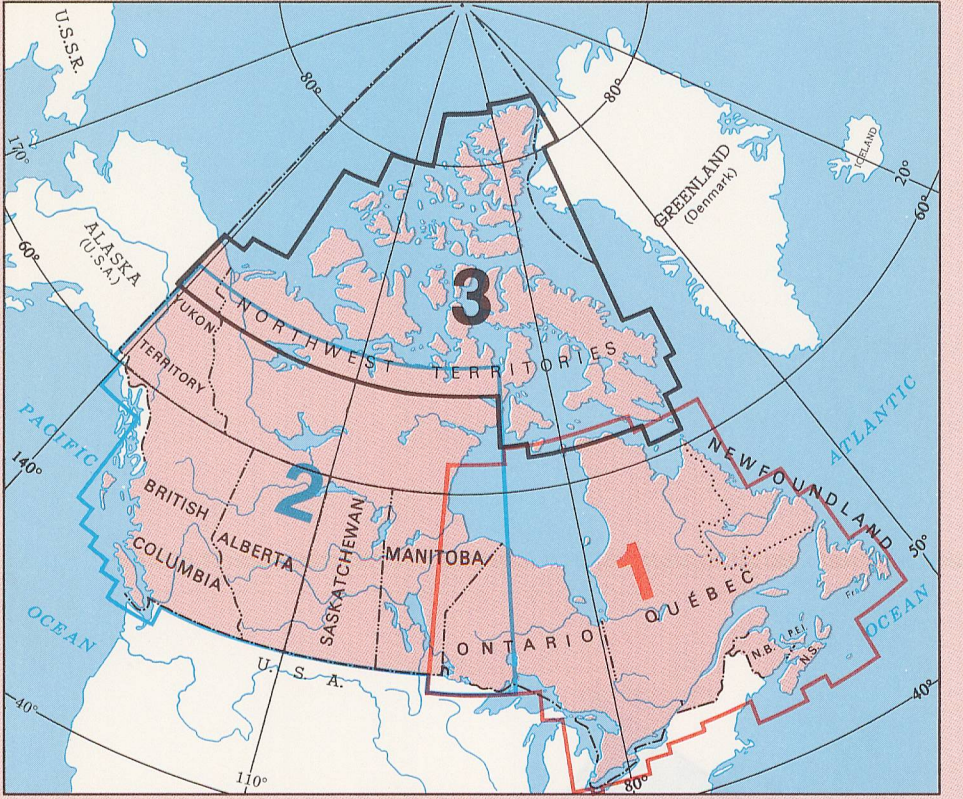
This document was produced by scanning the original publication.
Ce document est le produit d'une numérisation par balayage de la publication originale.

Canada INDEX 3

NATIONAL TOPOGRAPHIC SYSTEM MAPS OF CANADA

CARTES DU CANADA DU SYSTÈME NATIONAL DE RÉFÉRENCE CARTOGRAPHIQUE

CANADA MAP OFFICE
SURVEY AND MAPPING BRANCH
DEPARTMENT OF ENERGY, MINES AND RESOURCES
OTTAWA, CANADA, K1A 0E9



1 - JANUARY-1981 MCR 2037 1 - JANVIER-1981

HOW TO ORDER

Maps should always be ordered by number and name where applicable. They should be grouped by scale, and listed in increasing numerical order. An example of the NTS numbering system is shown in the diagram below.

Map Number - 31 6/5
Year of Publication 1975

The Canada Map Office recommends the purchase of your map requirements from the authorized topographical map dealer in your area. Many dealers advertise in the "Yellow Pages" under MAPS. Lists of authorized topographical map dealers for each province may be obtained from the Canada Map Office.

All orders placed through the Canada Map Office must be prepaid. Make cheque or money order payable to "Receiver General for Canada." Add 50 cents for handling on each order. Send together with your order to:

CANADA MAP OFFICE
615 Booth Street,
Ottawa, Ontario, K1A 0E9

Please allow approximately 3 weeks for delivery.
All prices are subject to change without notice.

The latest editions of all maps and charts will be supplied on each order. Maps or charts that you receive are up to date only to the time indicated on the map or chart. Therefore, care must be taken when using maps, charts and publications to prevent unnecessary accidents or other losses.

© 1981, Her Majesty the Queen in Right of Canada.
Département de l'Énergie, Mines et Ressources.

POUR OBTENIR DES CARTES

Inscrivez le numéro et le nom de chaque carte sur votre commande. Groupez les cartes par échelle et en ordre numérique croissant. Un exemple du système NTS de numérotage est montré dans le diagramme ci-dessous.

Numéro de la carte - 31 6/5
1975 L'année de la publication

Le Bureau des cartes du Canada vous propose de vous procurer les cartes dont vous avez besoin auprès du détaillant local autorisé. Plusieurs détaillants font paraître des annonces dans les pages jaunes, à l'article CARTES. Vous pouvez obtenir la liste des détaillants locaux autorisés dans chaque province auprès du Bureau des cartes du Canada.

Toutes les commandes passées auprès du Bureau des cartes du Canada doivent être acquittées d'avance. Veuillez faire les chèques ou les mandats-poste à l'ordre du Receveur général du Canada et ajoutez \$0.50 pour couvrir les frais de maintenance de chaque commande. Veuillez faire parvenir le tout à l'adresse suivante:

BUREAU DES CARTES DU CANADA
615, rue Booth
Ottawa (Ontario) K1A 0E9

Prière d'accorder environ 3 semaines pour la livraison.
Tous les prix sont sujets à changement sans avis préalable.

Vous recevrez les plus récentes éditions des cartes commandées. La date de la mise à jour des données apparaît sur chaque carte signifiant ainsi qu'une attention particulière doit être exercée au moment d'utiliser les cartes et publications afin de prévenir des accidents ou pertes inutiles.

© 1981, Sa Majesté la Reine en Chef du Canada.
Ministère de l'Énergie, des Mines et des Ressources.

THE NATIONAL ATLAS OF CANADA 5th EDITION

Maps of Fifth Edition of the National Atlas of Canada will be available as separate sheets over the next few years. The atlas will consist of a co-ordinated, comprehensive set of maps providing socio-economic, cultural and environmental information on Canada.

L'ATLAS NATIONAL DU CANADA, 5e ÉDITION

Les cartes de la cinquième édition de l'Atlas national du Canada seront disponibles séparément au cours des quelques prochaines années. L'atlas sera un ouvrage d'ensemble coordonné, composé de cartes portant sur les aspects socio-économiques, culturels et environnementaux du Canada.

Table with 6 columns: Map No., Title, Scale, Year, Price. Lists various maps including international relations, agricultural lands, energy, and population distribution.

FORTHCOMING MAPS - NATIONAL ATLAS OF CANADA 5th EDITION

LES CARTES EN PRÉPARATION DE LA 5e ÉDITION DE L'ATLAS NATIONAL DU CANADA

Table with 6 columns: Map No., Title, Scale, Year, Price. Lists maps for international relations, agricultural lands, energy, and population distribution.

NATIONAL ATLAS OF CANADA 3rd AND 4th EDITION

Separate maps from the English and French versions of these editions of the National Atlas of Canada are still available from the Canada Map Office. Please write for details to:

CANADA MAP OFFICE
615 Booth Street,
Ottawa, Ontario, K1A 0E9

ATLAS NATIONAL DU CANADA 3e ET 4e ÉDITIONS

Les cartes des versions anglaise et française de ces éditions de l'Atlas national du Canada sont toujours disponibles séparément au Bureau des cartes du Canada. Pour de plus amples renseignements, écrivez au:

BUREAU DES CARTES DU CANADA
615, rue Booth
Ottawa (Ontario) K1A 0E9

SPECIAL PURPOSE

ELECTORAL MAPS
These maps are available at \$1.50 each, except one for Canada showing all Electoral Districts-\$2.00. List available on request.

CANADA LAND INVENTORY-LAND CAPABILITY ANALYSIS-\$1.00 each. List available on request.

MILITARY CITY MAPS-\$2.50 each. List available on request.

SATELLITE IMAGE MAPS
Manitoba-Summer & Winter-\$1.50 each.
REPRODUCTIONS OF HISTORIC CANADIAN MAPS-\$2.00 each. List available on request.

NORTHERN LAND USE INFORMATION MAP SERIES-\$1.50 each. List available on request.

FLOOD RISK MAPS-\$2.50 each. Index available on request.

GEOSTATISTICAL AREA MAPS
A special series of Geostatistical Area Base maps showing Census Divisions and Subdivisions and Enumeration Areas is available for use with Census of Canada Information.

CARTES SPÉCIALES

CARTES ÉLECTORALES
Ces cartes se vendent \$1.50 chacune sauf celle de toutes les circonscriptions électorales du Canada qui se vend \$2.00. Liste envoyée sur demande.

INVENTAIRE DES TERRES DU CANADA-ANALYSE DES POSSIBILITÉS DES TERRES-\$1.00 chacune. Liste envoyée sur demande.

CARTES MILITAIRES DES VILLES-\$2.50 chacune. Index envoyé sur demande.

CARTES DES IMAGES PAR SATELLITE
Manitoba-été et hiver \$1.50 chacune.
REPRODUCTIONS DE CARTES HISTORIQUES DU CANADA-\$2.00 chacune. Liste envoyée sur demande.

SÉRIE D'INFORMATION SUR L'UTILISATION DES TERRES DANS LE NORD-\$1.50 chacune. Liste envoyée sur demande.

CARTES "RISQUE D'INONDATION"-\$2.50 chacune. Index envoyé sur demande.

CARTES DES RÉGIONS GÉOSTATISTIQUES
Une série spéciale de cartes de base des régions géostatistiques représentant les divisions et les subdivisions de recensement, ainsi que les secteurs de dénombrement, et pouvant servir de complément aux renseignements du recensement du Canada.

CANADA GAZETTEER ATLAS

Catalogue No. M61-4-1980 Price: \$39.95
This atlas is not available from the Canada Map Office. Orders must be prepaid by postal money order or cheque made to the order of the Receiver General for Canada and addressed to:

CANADIAN GOVERNMENT PUBLISHING CENTRE
Hull, P.Q. K1A 0S9

Also available through authorized bookstore agents or your local bookseller.

CANADA ATLAS TOPONYMIQUE

No de catalogue M61-4-1980 Prix: \$39.95
Le Bureau des cartes du Canada n'est pas responsable de la distribution de cet atlas. Les commandes doivent être accompagnées d'un mandat-poste ou d'un chèque au nom du Receveur général du Canada et adressées au:

CENTRE D'ÉDITION DU GOUVERNEMENT DU CANADA
Hull (Québec) K1A 0S9

Vous pouvez également vous procurer cet atlas en vous adressant aux vendeurs attitrés ou à une librairie dans votre région.

GAZETTEER OF CANADA SERIES

SÉRIE DES RÉPERTOIRES GÉOGRAPHIQUES DU CANADA

Table with 4 columns: Catalogue No., Title, Year, Price. Lists various geographical gazetteers for Alberta, British Columbia, Manitoba, and other provinces.

This series is not available from the Canada Map Office. Orders must be prepaid by postal money order or cheque made to the order of the Receiver General for Canada and addressed to:

CANADIAN GOVERNMENT PUBLISHING CENTRE
Hull, P.Q. K1A 0S9

Le Bureau des cartes du Canada n'est pas responsable de la distribution de cette série. Les commandes doivent être accompagnées d'un mandat-poste ou d'un chèque au nom du Receveur général du Canada et adressées au:

CENTRE D'ÉDITION DU GOUVERNEMENT DU CANADA
Hull (Québec) K1A 0S9

\*Maps covering this park do not show park boundaries

\*Les cartes de ce parc n'en indiquent pas les limites.

The national parks are completely covered by maps at scales of 1:250 000 (1 inch to 4 miles) and 1:500 000 (1 inch to 8 miles). Descriptive publications on the national parks are available from the Canadian Government Travel Bureau, Department of Industry, Trade and Commerce, Ottawa, Ontario, K1A 0H6.

Les parcs nationaux sont complètement représentés par des cartes aux échelles de 1:250 000 (1 in. au pouce) et 1:500 000 (1 in. au pouce). Pour obtenir des publications descriptives sur les parcs nationaux, prière de s'adresser à l'Office de tourisme du gouvernement canadien, Ministère de l'Industrie et du Commerce, Ottawa (Ont.) K1A 0H6.

CANADA'S NATIONAL PARKS

CARTES DES PARCS NATIONAUX DU CANADA

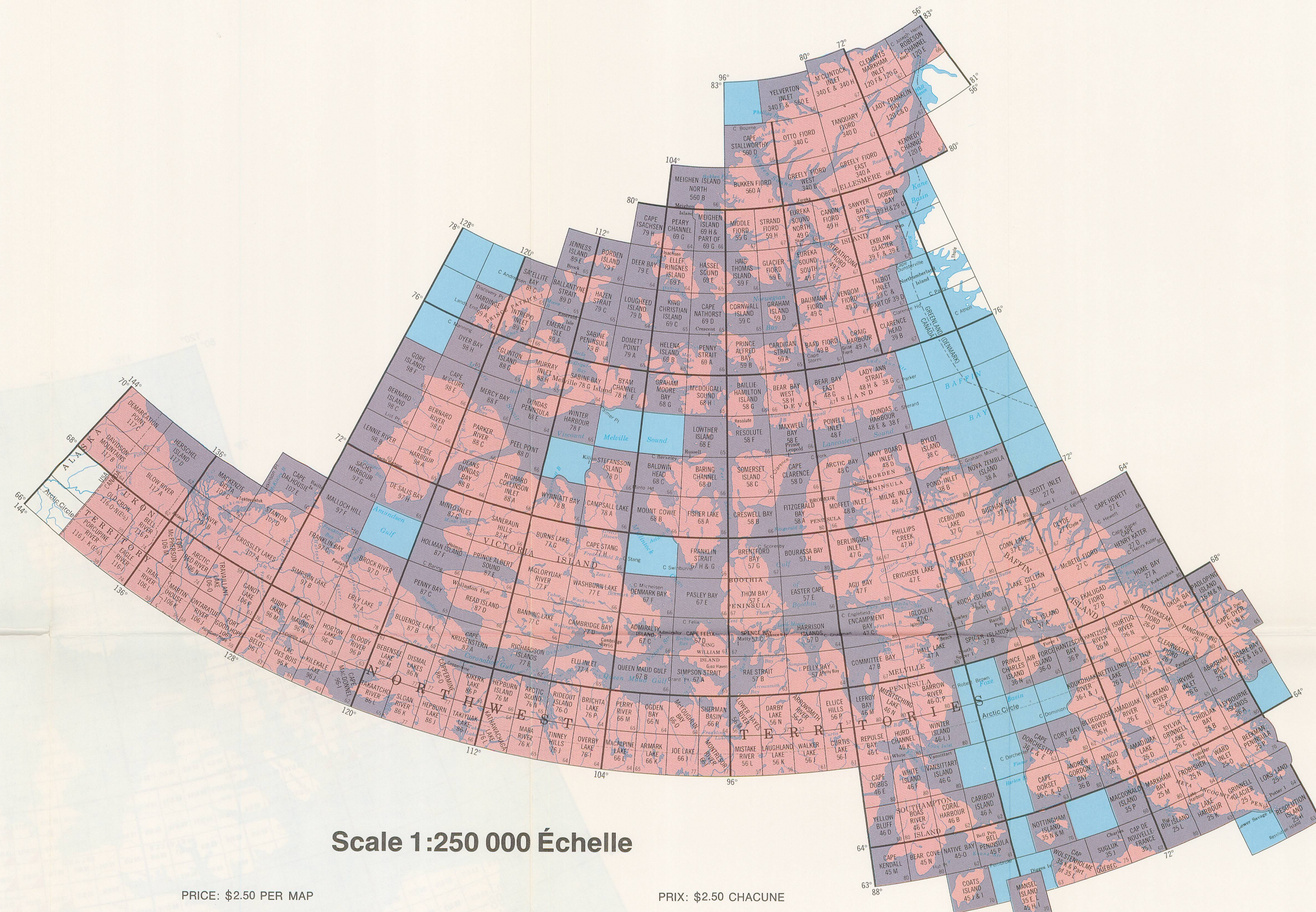
Table with 6 columns: Park Name, Map Number, Map Name, Scale, Price, Issue Date. Lists national parks like Banff, Jasper, and Watkins Falls.

\*Maps covering this park do not show park boundaries

\*Les cartes de ce parc n'en indiquent pas les limites.

The national parks are completely covered by maps at scales of 1:250 000 (1 inch to 4 miles) and 1:500 000 (1 inch to 8 miles). Descriptive publications on the national parks are available from the Canadian Government Travel Bureau, Department of Industry, Trade and Commerce, Ottawa, Ontario, K1A 0H6.

Les parcs nationaux sont complètement représentés par des cartes aux échelles de 1:250 000 (1 in. au pouce) et 1:500 000 (1 in. au pouce). Pour obtenir des publications descriptives sur les parcs nationaux, prière de s'adresser à l'Office de tourisme du gouvernement canadien, Ministère de l'Industrie et du Commerce, Ottawa (Ont.) K1A 0H6.



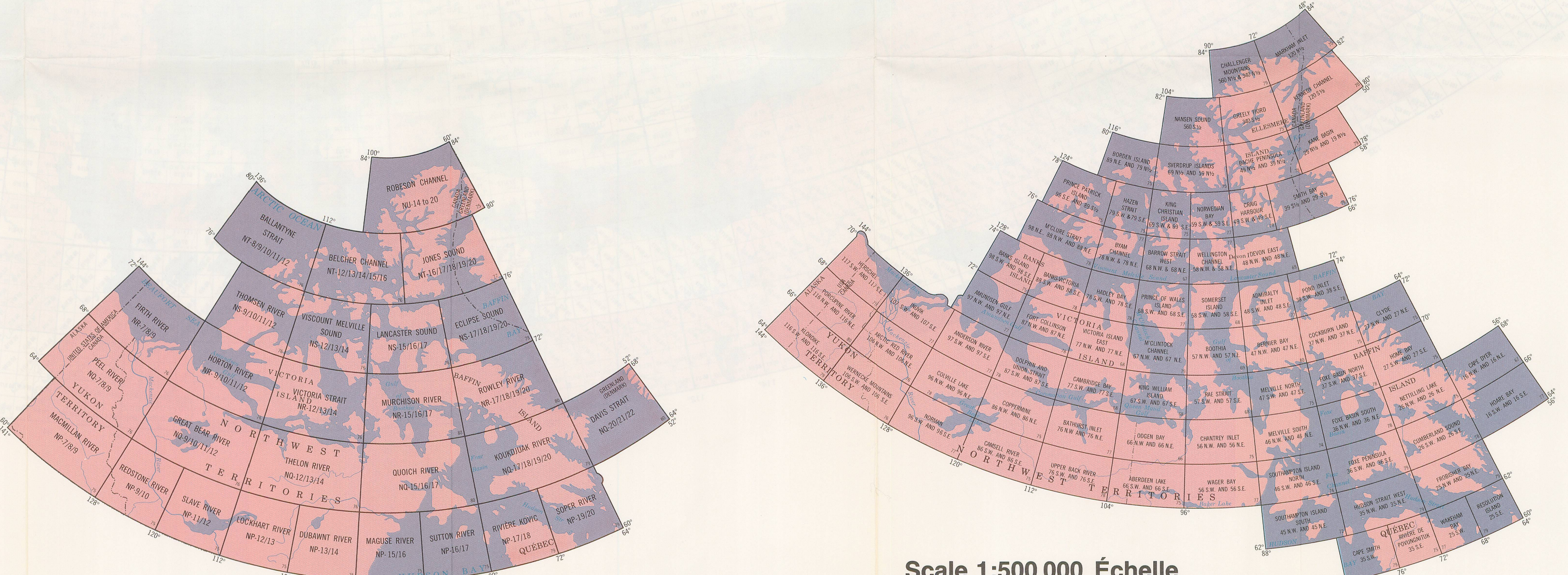
Scale 1:250 000 Échelle

PRICE: \$2.50 PER MAP

PRIX: \$2.50 CHACUNE

The 1:250 000 map series of Canada is the only complete topographic coverage of the country. All previous maps, at smaller scales, give only an approximate indication of the topography. The 1:250 000 series covers Canada with 918 sheets. This scale, which is very close to 4 miles to the inch, allows a detailed depiction of relief, drainage, transportation facilities, forest cover, and centres of population.

La série de cartes au 1:250,000 du Canada est la seule couverture complète du pays. Toutes les cartes précédentes, à de plus petites échelles, ne donnent qu'une indication approximative de la topographie. La série au 1:250,000 couvre tout le Canada avec 918 cartes. La présente échelle (presque 4 miles au pouce) donne une description détaillée du relief, du réseau hydrographique, des voies de communication, des forêts et des centres démographiques.



Scale 1:500 000 Échelle

Price: Topographical Map \$2.50
Price: Canadian Pilotage Chart \$2.50

Prix: carte topographique \$2.50
Prix: "Canadian Pilotage Chart" \$2.50

Note: The numbering system for Topographical maps and Canadian Pilotage Charts is identical. When ordering, please specify whether a Topographic Map or an Aeronautical Chart is required.

Remarque: le système de numérotage des cartes topographiques et des "Canadian Pilotage Charts" est identique. Lorsque vous passez une commande, prière de préciser si vous désirez une carte topographique ou une carte aéronautique.

Scale 1:1 000 000 Échelle

INTERNATIONAL MAP OF THE WORLD
PRICE: \$2.50 PER MAP

CARTE INTERNATIONALE DU MONDE
PRIX: \$2.50 CHACUNE