


GEOPHYSICAL SERIES / THORIUM / POTASSIUM

SÉRIE DES CARTES GÉOPHYSIQUES / THORIUM / POTASSIUM



A quantitative gamma-ray spectrometric and aeromagnetic airborne geophysical survey was completed by Fugro Airborne Surveys east of Schefferville, over areas located in Newfoundland and Labrador and Québec.

Gamma-ray Spectrometric Data
The airborne gamma-ray measurements were made with an Explorerium GR820 gamma-ray spectrometer using ten (C-GFAY and C-FYAU) or fourteen (C-GNCA) 102 x 102 x 406 mm NaI (Tl) crystals.

Potassium is measured directly from the 1460 keV gamma-ray photons emitted by K40, whereas uranium and thorium are measured indirectly from gamma-ray photons emitted by daughter products (Bi214 for uranium and Th232 for thorium).

Corrected data were filtered and interpolated to a 50 m grid interval. The results of an airborne gamma-ray spectrometer survey represent the average surface concentrations that are influenced by varying amounts of outcrops, overburden, vegetation cover, soil moisture and surface water.

Magnetic Data
The magnetic field was sampled 10 times per second using a split-beam cesium vapour magnetometer (sensitivity = 0.005 nT) rigidly mounted to the aircraft.

The first vertical derivative of the magnetic field is the rate of change of the magnetic field in the vertical direction. Computation of the first vertical derivative removes long-wavelength features of the magnetic field and significantly improves the resolution of closely spaced and superposed anomalies.

References
Hood, P.J., 1965. Gradient measurements in aeromagnetic surveying. Geophysics, v. 30, p. 891-902.

Un levé géophysique aérien combinant l'acquisition de données quantitatives de spectrométrie gamma et de données magnétiques a été réalisé, par la société Fugro Airborne Surveys, à l'est de Schefferville, dans des régions de Terre-Neuve et du Labrador ainsi qu'au Québec.

Les mesures du rayonnement gamma ont été effectuées à l'aide d'un spectromètre gamma Explorerium GR820 utilisant dix (C-GFAY et C-FYAU) ou quatorze (C-GNCA) cristaux de NaI (Tl) de 102 x 102 x 406 mm.

Le potassium est mesuré directement à partir des photons gamma de 1460 keV émis par le K40, tandis que l'uranium et le thorium sont mesurés indirectement à partir des photons gamma émis par des produits de fission (Bi214 pour l'uranium et Th232 pour le thorium).

Les spectres du rayonnement gamma ont été enregistrés pendant des intervalles d'une seconde. Pendant le traitement, les spectres ont été soumis à un étalonnage énergétique et les coups ont été cumulés dans les plages décrites ci-dessus.

Un filtre a été appliqué aux données corrigées, qui ont ensuite été interpolées suivant une grille à maille de 50 m.

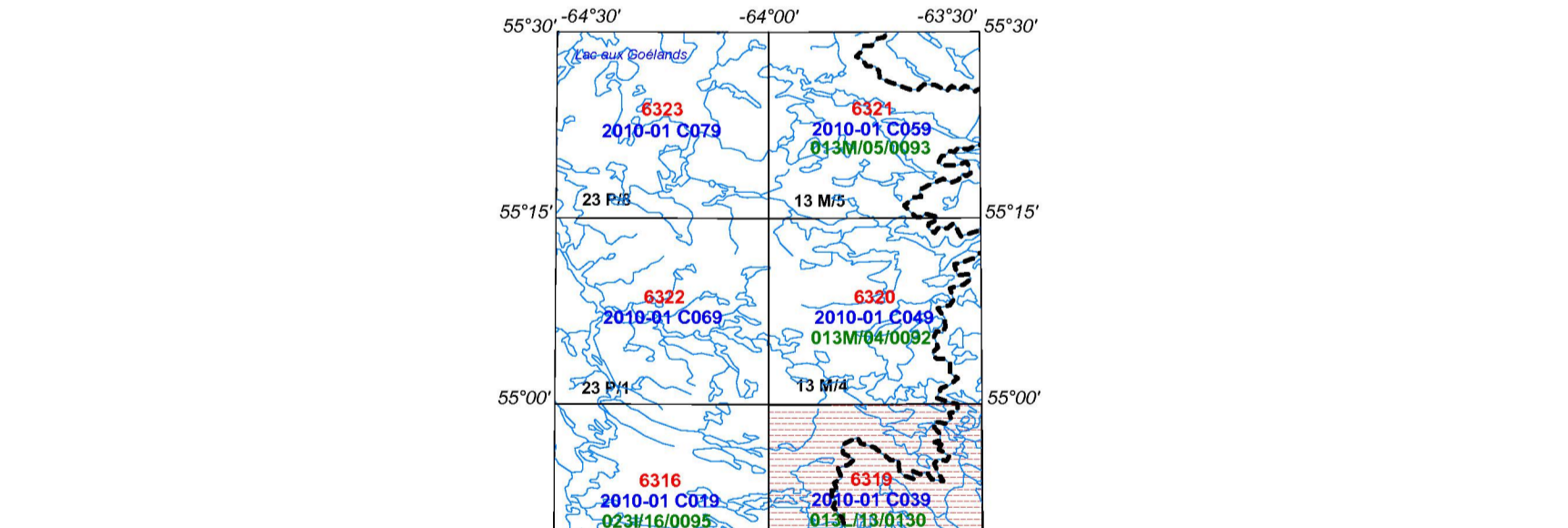
Le champ magnétique a été échantillonné 10 fois par seconde à l'aide d'un magnétomètre à vapeur de césium à faisceau partagé (sensibilité = 0,005 nT) rigide fixé à l'avion.

La dérivée première verticale du champ magnétique représente le taux auquel varie le champ magnétique suivant la verticale.

References
Hood, P.J., 1965. Gradient measurements in aeromagnetic surveying. Geophysics, v. 30, p. 891-902.

PLANIMETRIC SYMBOLS / SYMBOLES PLANIMÉTRIQUES
Roads, Railway, Power Line, Drainage, Routes, Chemin de fer, Ligne de transport d'énergie, Drainage

GSC Open File Numbers in Red / Numéros de dossiers publics de la CGC en rouge
Newfoundland and Labrador Open File Numbers in Green / Numéros de dossiers publics de Terre-Neuve et du Labrador en vert
Québec Open File Numbers in Blue / Numéros de dossiers publics du Québec en bleu



This airborne geophysical survey and the production of this map were funded by the Geomapping for Energy and Minerals (GEM) Program of the Earth Sciences Sector, Natural Resources Canada.

Ce levé aéroporté et la production de cette carte ont été financés par le programme de Géomatographie de l'énergie et des minéraux (GEM) du Secteur des sciences de la Terre, Ressources naturelles Canada.

GSC OPEN FILE 6319 / DOSSIER PUBLIC 6319 DE LA CGC
NEWFOUNDLAND AND LABRADOR DEPARTMENT OF NATURAL RESOURCES, GEOLOGICAL SURVEY OPEN FILE 013L/13/0130
MINISTÈRE DES RESSOURCES NATURELLES ET DE LA FAUNE DU QUÉBEC DP 2010-01

GEOPHYSICAL SERIES / SÉRIE DES CARTES GÉOPHYSIQUES
NTS 13 L/13 / SNRC 13 L/13

LAKE RAMUSIO GEOPHYSICAL SURVEY SCHEFFERVILLE REGION
LEVÉ GÉOPHYSIQUE DU LAC RAMUSIO RÉGION DE SCHEFFERVILLE

THORIUM / POTASSIUM


Authors: R. Dumont, R. Fortin, S. Hefford and F. Dostaler

Auteurs : R. Dumont, R. Fortin, S. Hefford et F. Dostaler

Data acquisition, compilation and map production by Fugro Airborne Surveys, Ottawa, Ontario. Contact and project management by the Geological Survey of Canada, Ottawa, Ontario.

L'acquisition, la compilation des données ainsi que la production des cartes furent effectuées par Fugro Airborne Surveys, Ottawa, Ontario. La gestion et la supervision du projet furent effectuées par la Commission géologique du Canada, Ottawa, Ontario.

Scale 1:50 000 - Échelle 1/50 000



UNIVERSITY OF NEW BRUNSWICK
GEOLOGICAL SURVEY OF CANADA
COMMISSION GÉOLOGIQUE DU QUÉBEC
NEWFOUNDLAND AND LABRADOR DEPARTMENT OF NATURAL RESOURCES

Notation bibliographique corrigée
Dumont, R., Fortin, R., Hefford, S., Dostaler, F., 2010.
Série des cartes géophysiques, SNRC 13 L/13.
Levé géophysique du Lac Ramusio de Schefferville:
Commission géologique du Canada, Dossier public 6319.
Ministère des Ressources naturelles et de la Faune du Québec, DP 2010-01.
Newfoundland and Labrador Department of Natural Resources, Geological Survey, Open File 013L/13/0130,
Article 130130.