


GEOPHYSICAL SERIES URANIUM / THORIUM

SÉRIE DES CARTES GÉOPHYSIQUES URANIUM / THORIUM



A quantitative gamma-ray spectrometric and aeromagnetic airborne geophysical survey was completed by Fugro Airborne Surveys east of Schefferville, over areas located in Newfoundland and Labrador and Québec.

Gamma-ray Spectrometric Data The airborne gamma-ray spectrometric survey was completed by Fugro Airborne Surveys east of Schefferville, over areas located in Newfoundland and Labrador and Québec.

Potassium is measured directly from the 1460 keV gamma-ray photons emitted by K-40, whereas uranium and thorium are measured indirectly from gamma-ray photons emitted by daughter products (Bi-214 for uranium and Th-232 for thorium).

Corrected data were filtered and interpolated to a 50 m grid interval. The results of an airborne gamma-ray spectrometer survey represent the average surface concentrations that are influenced by varying amounts of topsoil, overburden, vegetation cover, soil moisture and surface water.

Magnetic Data The magnetic field was sampled 10 times per second using a split-beam cesium vapour magnetometer (sensitivity = 0.005 nT) rigidly mounted to the aircraft.

The first vertical derivative of the magnetic field is the rate of change of the magnetic field in the vertical direction. Computation of the first vertical derivative removes long-wavelength features of the magnetic field and significantly improves the resolution of closely spaced and superposed anomalies.

References Hood, P.J., 1965. Gradient measurements in aeromagnetic surveying. Geophysics, v. 30, p. 891-902.

Un levé géophysique aérien combinant l'acquisition de données quantitatives de spectrométrie gamma et de données magnétiques a été réalisé, par la société Fugro Airborne Surveys, à l'est de Schefferville, dans des régions de Terre-Neuve et du Labrador ainsi qu'au Québec.

Les mesures du rayonnement gamma ont été effectuées à l'aide d'un spectromètre gamma Exploranium GR820 utilisant dix (C-GFAY et C-FYAU) ou quatre (C-GNCA) cristaux de NaI (TI) de 102 x 102 x 406 mm.

Le potassium est mesuré directement à partir des photons gamma de 1460 keV émis par le K-40, tandis que l'uranium et le thorium sont mesurés indirectement à partir des photons gamma émis par des produits de fission (Bi-214 pour l'uranium et Th-232 pour le thorium).

Un filtre a été appliqué aux données corrigées, qui ont ensuite été interpolées suivant une grille à maille de 50 m. Les résultats d'un levé aérien de spectrométrie gamma représentent les concentrations moyennes des éléments à la surface, lesquelles sont influencées par la proportion relative de l'humidité des affaissements, du sol, du relief, de la couverture végétale et de l'eau de surface.

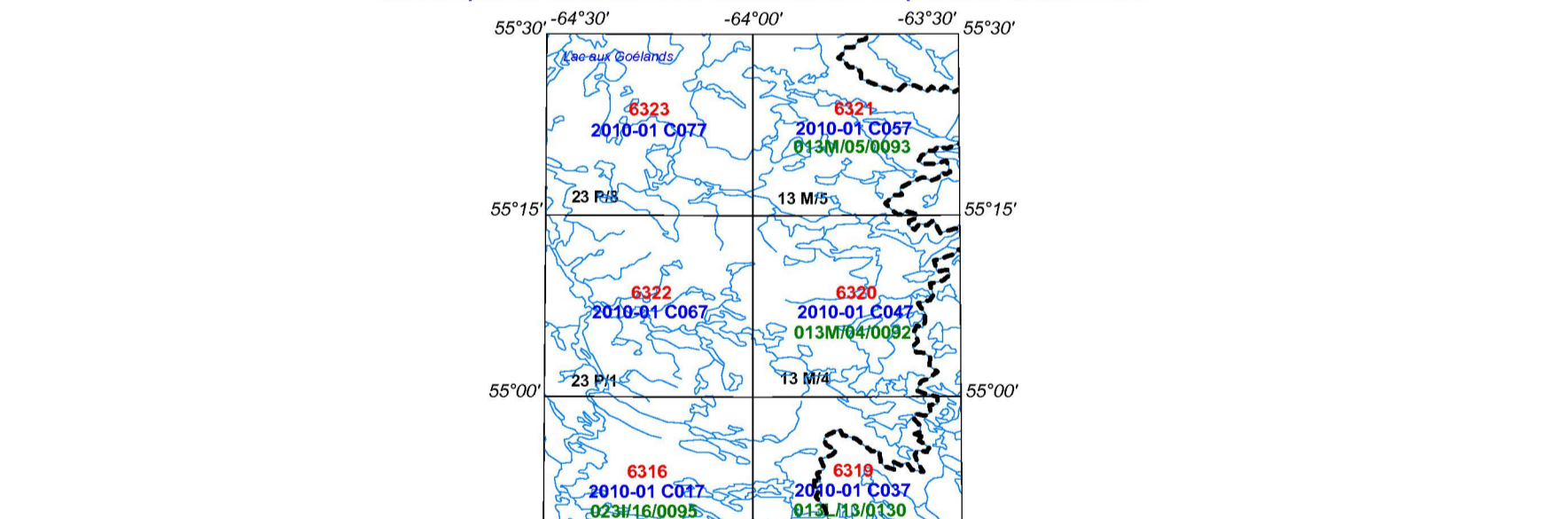
Données sur le champ magnétique Le champ magnétique a été échantillonné 10 fois par seconde à l'aide d'un magnétomètre à vapeur de césium à faisceau partagé (sensibilité = 0.005 nT) rigidement fixé à l'aéronef.

La dérivée première verticale du champ magnétique représente le taux auquel varie le champ magnétique suivant la verticale. Le calcul de la dérivée première verticale supprime les composantes de grande longueur d'onde du champ magnétique et améliore considérablement la résolution des anomalies magnétiques sur les unités des autres ou superposées.

References Hood, P.J., 1965. Gradient measurements in aeromagnetic surveying. Geophysics, v. 30, p. 891-902.

PLANIMETRIC SYMBOLS / SYMBOLES PLANIMÉTRIQUES table with symbols for Roads, Railway, Power Line, Drainage, etc.

OSG Open File Numbers in Red - Numéros de dossiers publics de la CGC en rouge Newfoundland and Labrador Open File Numbers in Green - Numéros de dossiers publics de Terre-Neuve et du Labrador en vert Québec Open File Numbers in Blue - Numéros de dossiers publics du Québec en bleu



This airborne geophysical survey and the production of this map were funded by the Geomapping for Energy and Minerals (GEM) Program of the Earth Sciences Sector, Natural Resources Canada.

GSC OPEN FILE 6318 / DOSSIER PUBLIC 6318 DE LA CGC NEWFOUNDLAND AND LABRADOR DEPARTMENT OF NATURAL RESOURCES, GEOLOGICAL SURVEY OPEN FILE 013L/12/0129

GEOPHYSICAL SERIES / SÉRIE DES CARTES GÉOPHYSIQUES NTS 13 L/12 / SNRC 13 L/12

LAKE RAMUSIO GEOPHYSICAL SURVEY SCHEFFERVILLE REGION LEVÉ GÉOPHYSIQUE DU LAC RAMUSIO RÉGION DE SCHEFFERVILLE

URANIUM / THORIUM

Authors: R. Dumont, R. Fortin, S. Hefford and F. Dostaler

Data acquisition, compilation and map production by Fugro Airborne Surveys, Ottawa, Ontario. Contract and project management by the Geological Survey of Canada, Ottawa, Ontario.

Digital versions of this map can be downloaded, at no charge, from Natural Resources Canada's Geoscience Data Repository (MIRAGE) at http://gdr.nrnc.gc.ca/mirage/

Digital versions of this map can also be downloaded, at no charge, from the Geological Survey of Newfoundland and Labrador web site's Open File page at http://www.nr.gov.nl.ca/mines/eng/geomapping/openfiles/

This map and the digital geophysical data may also be obtained from the 'Online Products and Services' section of the Ministère des Ressources naturelles et de la Faune du Québec web site at http://www.mrfm.gouv.qc.ca/eng/produits-services/mines.jsp

On peut télécharger gratuitement des versions numériques de cette carte depuis la section sur MIRAGE de l'Entrepôt de données géoscientifiques de Ressources naturelles Canada à l'adresse Web http://gdr.nrnc.gc.ca/mirage/

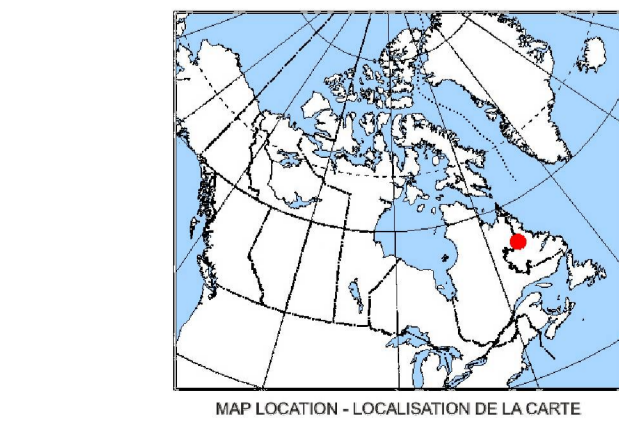

Les versions numériques de cette carte peuvent être téléchargées gratuitement à partir du site internet des dossiers publics du Geological Survey of Newfoundland and Labrador

Cette carte et les données géophysiques numériques peuvent être aussi obtenues à partir de la Faune du Québec : http://www.mrfm.gouv.qc.ca/eng/produits-services/mines.jsp

Auteurs : R. Dumont, R. Fortin, S. Hefford et F. Dostaler

L'acquisition, la compilation des données ainsi que la production des cartes furent effectuées par Fugro Airborne Surveys, Ottawa, Ontario. La gestion et la supervision du projet furent effectuées par la Commission géologique du Canada, Ottawa, Ontario.

Scale 1:50 000 - Échelle 1/50 000



Recommended citation: Dumont, R., Fortin, R., Hefford, S., Dostaler, F., 2010. Geophysical Series, NTS 13 L/12. Lake Ramusio Geophysical Survey, Schefferville Region, Geological Survey of Canada, Dossier public 6318. Newfoundland and Labrador Department of Natural Resources, Open File 013L/12/0129. Ministère des Ressources naturelles et de la Faune du Québec, DP 2010-01, scale 1:50 000.