

Residual Total Magnetic Field
 The total magnetic field was calculated from data acquired during an aeromagnetic survey carried out by EON Geosciences Inc. in the period between September 8, 2009 and April 27, 2010. The data were recorded using quadcopter, cesium, vapor magnetometers (sensitivity = 0.005 nT) mounted in each of the tail booms of four Piper Navajo and a Cessna 208 aircraft. The nominal traverse and control line spacings were, respectively, 400 m and 2 500 m, and the aircraft flew at a nominal terrain clearance of 150 m. Traverse lines were oriented N45°W, for blocks A and B, and N0°W, for block C, with orthogonal control lines. The flight path was recovered following post-flight differential corrections to the raw Global Positioning System data and inspection of ground images, recorded by a vertically-oriented video camera. The survey was flown on a pre-determined flight surface to minimize differences in magnetic values at the intersections of control and traverse lines. These differences were considered and used to obtain a mutually levelled set of flight-line magnetic data. The levelled values were then interpolated to a 100 m grid. The International Geomagnetic Reference Field (IGRF) defined at an altitude of 256 m for the year 2010.00 was then removed. Removal of the IGRF, representing the magnetic field of the Earth's core, produces a residual component related essentially to magnetization within the Earth's crust.

Digital versions of this map, corresponding digital profile and gridded data, and similar data for adjacent aeromagnetic surveys can be downloaded, at no charge, from Natural Resources Canada's Geoscience Data Repository for Aeromagnetic Data at <http://gdr.nr.gc.ca>. The same products are also available, for a fee, from the Geophysical Data Centre, Geological Survey of Canada, 615 Booth Street, Ottawa, Ontario K1A 0E8. Telephone: (613) 995-5326, email: infogdr@gsa.mcg.ca

Composante résiduelle du champ magnétique total
 Le champ magnétique total a été calculé à partir de données acquises lors d'un levé aéromagnétique effectué par la société EON Geosciences Inc. pendant la période du 8 septembre 2009 au 27 avril 2010. Les données ont été acquises au moyen des magnétomètres à vapeur de césium à faisceau partagé (sensibilité de 0,005 nT) installés dans chacune des poires de queue de quatre avions Piper Navajo et un Cessna 208. L'écartement nominal des lignes de vol était de 400 m et celui des lignes de contrôle, de 2 500 m. L'aéronef volait à une hauteur nominale de 150 m au-dessus du sol. Les lignes de vol étaient orientées N 45° O, pour les blocs A et B, et N 0° O, pour le bloc C, perpendiculairement aux lignes de contrôle. La trajectoire de vol a été restituée par rapport à une voie de correction différentielle aux données brutes du système GPS et par inspection d'images du sol enregistrées au moyen d'un caméra vidéo installée à la verticale. Le levé a été effectué suivant une surface de vol prédéterminée afin de minimiser les différences des valeurs du champ magnétique aux intersections des lignes de contrôle et des lignes de vol. Ces différences ont été analysées par ordinateur afin d'obtenir un jeu de données nivelées sur le champ magnétique le long de la ligne de vol. Ces valeurs nivelées ont ensuite été interpolées sur un quadrillage de mailles de 100 m. Le champ géomagnétique international de référence (IGRF) défini à une altitude de 256 m pour l'année 2010,00 a été soustrait. La soustraction du IGRF, qui représente le champ magnétique du noyau terrestre, fournit une composante résiduelle essentiellement reliée à l'aimantation de la croûte terrestre.

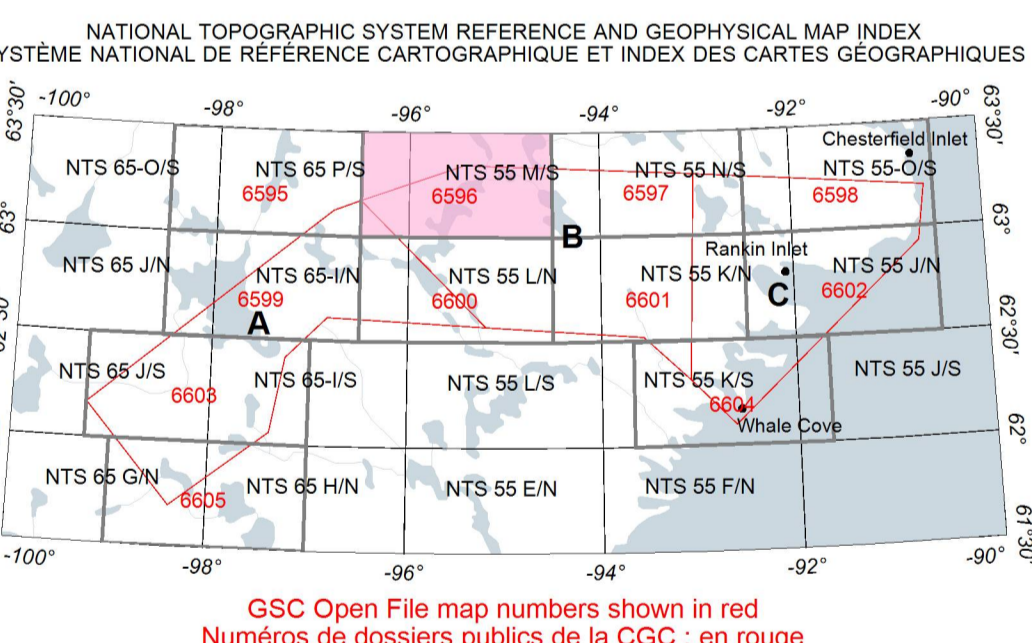
On peut télécharger gratuitement, depuis la section sur les Données aéromagnétiques de l'Internet de données géoscientifiques de Ressources naturelles Canada à l'adresse Web <http://gdr.nr.gc.ca>, des versions numériques de cette carte, des données numériques correspondantes en format profil et en format maillé ainsi que des données similaires issues des levés aéromagnétiques adjacents. On peut se procurer les informations produites, moyennant des frais, en s'adressant au Centre des données géophysiques de la Commission géologique du Canada, 615, rue Booth, Ottawa (Ontario) K1A 0E8. Téléphone: (613) 995-5326, courriel: infogdr@gsa.mcg.ca

PLANIMETRIC SYMBOLS / SYMBOLES PLANIMÉTRIQUES

Topographic Contour	Courbe de niveau
Drainage	Drainage
Road	Route
Flight Line	Ligne de vol

ISOMAGNETIC LINES / LIGNES ISOMAGNÉTIQUES

1000 nT	1000 nT
100 nT	100 nT
25 nT	25 nT
5 nT	5 nT
1 nT	1 nT
Magnetic low	Dépression magnétique



CHESTERFIELD INLET AEROMAGNETIC SURVEY / LEVÉ AÉROMAGNÉTIQUE INLET CHESTERFIELD

OPEN FILE / DOSSIER PUBLIC
6596
 GEOLOGICAL SURVEY OF CANADA / COMMISSION GÉOLOGIQUE DU CANADA
 2010

This airborne geophysical survey and the production of this map were funded by the Geomapping for Energy and Minerals (GEM) Program of the Earth Sciences Sector, Natural Resources Canada.
 Ce levé aérien et la production de cette carte ont été financés par le programme «Géomappage de l'énergie et des minéraux» (GEM) du Secteur des sciences de la Terre, Ressources naturelles Canada.

GSC OPEN FILE 6596 / DOSSIER PUBLIC 6596 DE LA CGC

RESIDUAL TOTAL MAGNETIC FIELD / COMPOSANTE RÉSIDUELLE DU CHAMP MAGNÉTIQUE TOTAL

CHESTERFIELD INLET AEROMAGNETIC SURVEY / LEVÉ AÉROMAGNÉTIQUE INLET CHESTERFIELD

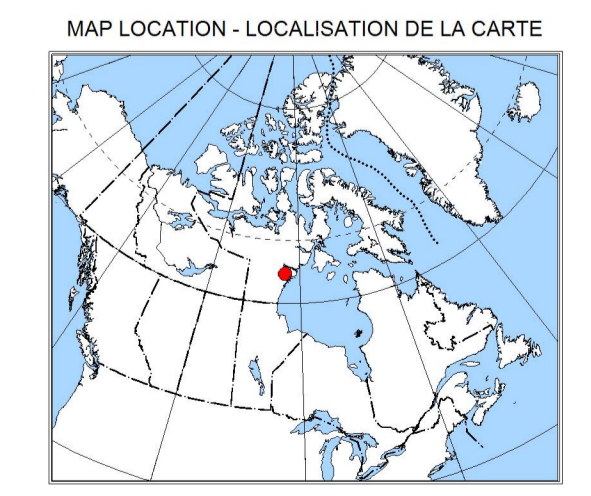
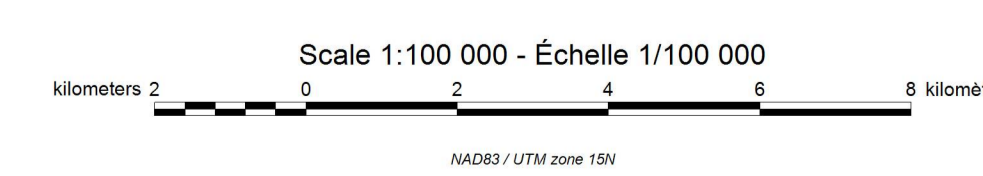
Parts of NTS 65 P South and 55 M South / SNRC parties de 65 P Sud et 55 M Sud NUNAVUT

Authors: E.L. Tracey and M. Coyle

Auteurs: E.L. Tracey et M. Coyle

Date acquisition, compilation and map production by EON Geosciences Inc., Montreal, Quebec. Contract and project management by the Geological Survey of Canada, Ottawa, Ontario.

L'acquisition, la compilation des données ainsi que la production des cartes furent effectuées par EON Geosciences Inc., Montréal, Québec. Le projet et la supervision du projet furent effectués par la Commission géologique du Canada, Ottawa, Ontario.



Universal Programme Manager / Projection Universelle
 Tracey, E.L. and Coyle, M., 2010
 Chesterfield Inlet Aeromagnetic Survey, parts of NTS 65 P South and 55 M South, Nunavut, Geological Survey of Canada, Open File 6596, Scale 1:100 000

Recommended citation:
 Tracey, E.L. and Coyle, M., 2010.
 Residual total magnetic field.
 Chesterfield Inlet Aeromagnetic Survey, parts of NTS 65 P South and 55 M South, Nunavut, Geological Survey of Canada, Open File 6596, Scale 1:100 000.
 Notation bibliographique conseillée:
 Tracey, E.L. et Coyle, M., 2010.
 Composante résiduelle du champ magnétique total.
 Levé aéromagnétique Inlet Chesterfield.
 SNRC parties de 65 P Sud et 55 M Sud, Nunavut.
 Commission géologique du Canada, Dossier public 6596, échelle 1:100 000.