

Residual Total Magnetic Field
 This map of the residual total magnetic field was derived from data acquired during an aeromagnetic survey carried out by EON Geosciences Inc. during the period May 9th, 2009 to July 23rd, 2009. The data were recorded using a split-beam cesium vapour magnetometer (sensitivity = 0.005 nT) mounted in the tail boom of a King Air 90 aircraft. The nominal traverse and control line spacings were, respectively, 400 m and 2 400 m, and the aircraft flew at a nominal terrain clearance of 150 m. Traverse lines were oriented N30°W with orthogonal control lines. The flight path was recovered following post-flight differential corrections to the raw Global Positioning System data and inspection of ground images recorded by a vertically-mounted video camera. The survey was flown on a pre-determined flight surface to minimize differences in magnetic values at the intersections of control and traverse lines. These differences were computationally analysed to obtain a mutually levelled set of flightline magnetic data. The levelled values were then interpolated to a 100 m grid. The International Geomagnetic Reference Field (IGRF) defined at an altitude of 420 m for the year 2009.46 was then removed. Removal of the IGRF, representing the magnetic field of the Earth's core, produces a residual component related essentially to magnetizations within the Earth's crust.

Composante résiduelle du champ magnétique total
 Cette carte de la composante résiduelle du champ magnétique total a été dressée à partir de données acquises lors d'un levé aéromagnétique effectué par la société EON Geosciences Inc. pendant la période du 9 mai 2009 au 23 juillet 2009. Les données ont été recueillies au moyen d'un magnétomètre à vapeur de césium à fente (sensibilité de 0,005 nT) installé dans la poupe de queue d'un avion King Air 90. L'écartement nominal des lignes de vol était de 400 m et celui des lignes de contrôle, de 2 400 m. L'avion volait à une hauteur nominale de 150 m au-dessus du sol. Les lignes de vol étaient orientées N 30° O, perpendiculairement aux lignes de contrôle. La trajectoire de vol a été restituée par interpolation après le vol de corrections différentielles aux données brutes du système GPS et par inspection d'images du sol enregistrées au moyen d'une caméra vidéo installée à la verticale. Le levé a été effectué suivant une surface de vol prédéterminée afin de minimiser les différences des valeurs au champ magnétique aux intersections des lignes de contrôle et des lignes de vol. Ces différences ont été analysées par ordinateur afin d'obtenir un jeu de données nivelées. Les données nivelées ont été interpolées sur une grille de 100 m. Le champ géomagnétique international de référence (IGRF) défini à une altitude de 420 m pour l'année 2009.46 a été soustrait. La soustraction de l'IGRF, qui représente le champ magnétique du noyau terrestre, fournit une composante résiduelle essentiellement reliée à l'aimantation de la croûte terrestre.

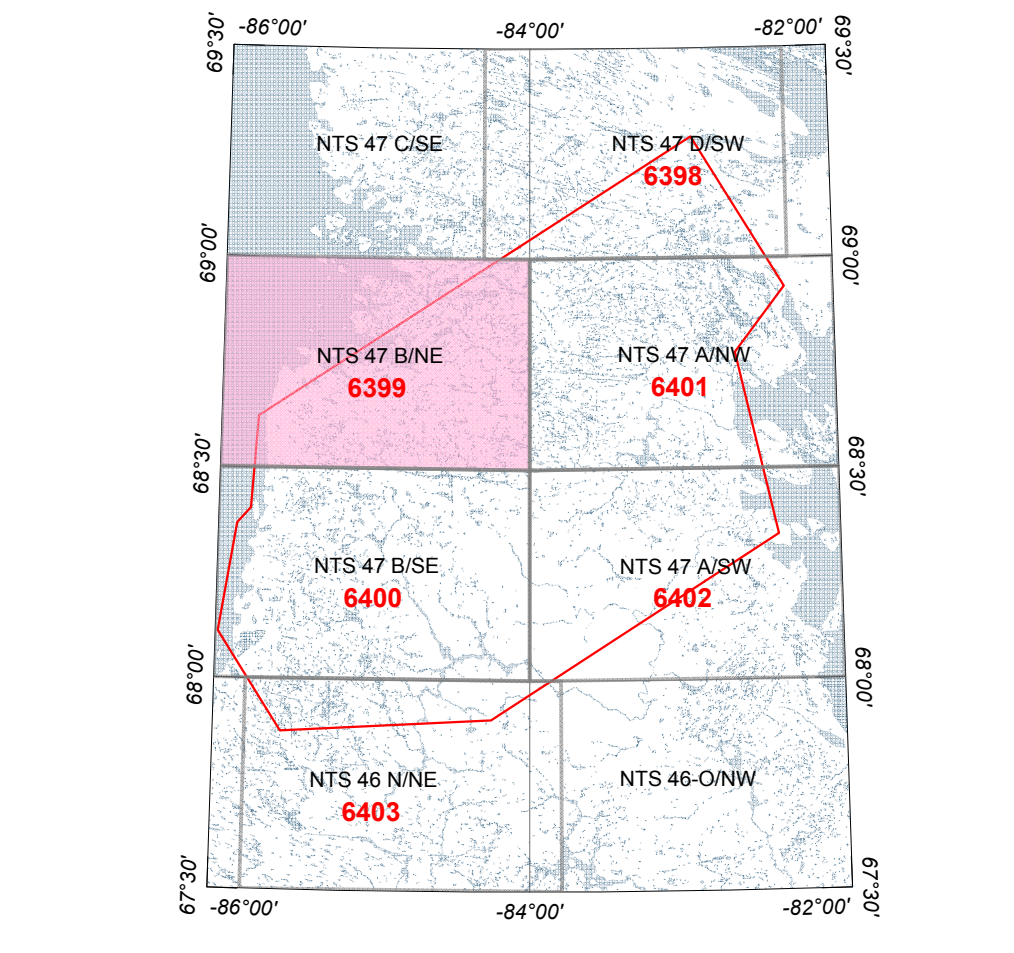
On peut télécharger gratuitement, depuis la section sur les Données aéromagnétiques de l'Entrepôt de données géoscientifiques de Ressources naturelles Canada à l'adresse Web <http://www.nrnc.gc.ca/eng/11362011/11362011>, des versions numériques de cette carte, des données numériques correspondantes en format profil et en format grille ainsi que des données similaires issues des levés aéromagnétiques adjacents. On peut se procurer les mêmes produits, moyennant des frais, en s'adressant au Centre des données géophysiques de la Commission géologique du Canada, 615 Booth Street, Ottawa, Ontario K1A 0E9. Téléphone : (613) 995-5326, courriel : info@nrnc.gc.ca.

PLANIMETRIC SYMBOLS / SYMBOLES PLANIMÉTRIQUES

Topographic Contour	Courbe de niveau
Drainage	Drainage
Road	Road
Flight Line	Ligne de vol

ISOMAGNETIC LINES / LIGNES ISOMAGNÉTIQUES

1000 nT	1000 nT
100 nT	100 nT
250 nT	250 nT
50 nT	50 nT
10 nT	10 nT
Magnetic low	Dépression magnétique



GSC Open File map numbers shown in red / Numéros de dossiers publics de la CGC : en rouge

SARCPA LAKE AEROMAGNETIC SURVEY / LEVÉ AÉROMAGNÉTIQUE LAC SARCPA

OPEN FILE / DOSSIER PUBLIC
6399
 Geological Survey of Canada / Commission géologique du Canada
 2010

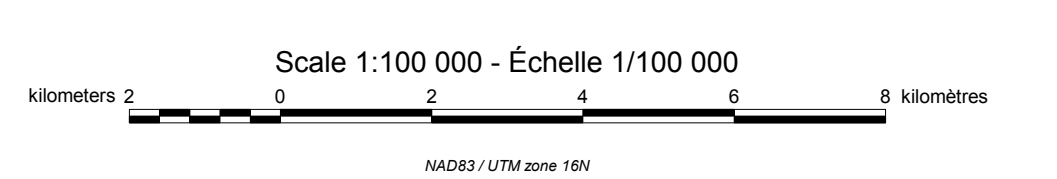
This airborne geophysical survey and the production of this map were funded by the Geomapping for Energy and Minerals (GEM) Program of the Earth Sciences Sector, Natural Resources Canada. Ce levé aéroporté et la production de cette carte ont été financés par le programme Géocartographie de l'énergie et des minéraux (GEM) du Secteur des sciences de la Terre, Ressources naturelles Canada.

GSC OPEN FILE 6399 / DOSSIER PUBLIC 6399 DE LA CGC

RESIDUAL TOTAL MAGNETIC FIELD / COMPOSANTE RÉSIDUELLE DU CHAMP MAGNÉTIQUE TOTAL

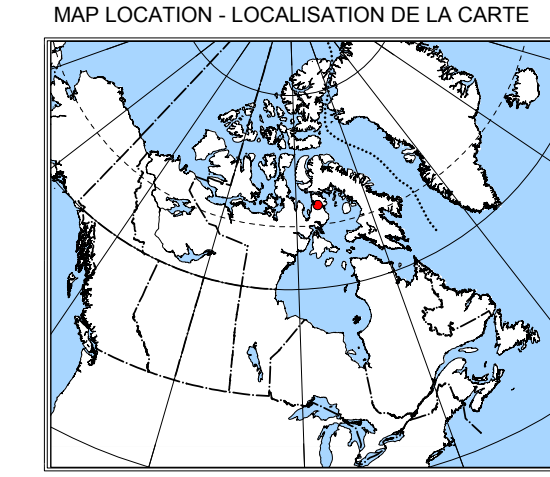
SARCPA LAKE AEROMAGNETIC SURVEY / LEVÉ AÉROMAGNÉTIQUE LAC SARCPA

NTS 47 B Northeast / SNRC 47 B Nord-est NUNAVUT



Author: M. Coyle
 Data acquisition, compilation and map production by EON Geosciences Inc., Montreal, Quebec. Contract and project management by the Geological Survey of Canada, Ottawa, Ontario.

Auteur: M. Coyle
 L'acquisition, la compilation des données ainsi que la production des cartes furent effectuées par EON Geosciences Inc., Montréal, Québec. La gestion et la supervision du projet furent effectuées par la Commission géologique du Canada, Ottawa, Ontario.



Universal Transverse Mercator Projection / Projection transverse universelle de Mercator
 North American Datum, 1983 / Système de référence géodésique nord-américain, 1983
 Geographic Control Interval, 10 metres / Échelle des intervalles géographiques, 10 mètres
 © Her Majesty the Queen in Right of Canada 2010 / © Sa Majesté la Reine du Canada 2010
 Digital Topographic Data provided by Geomatics Canada, Natural Resources Canada / Données topographiques numériques de Géomatique Canada, Ressources naturelles Canada

Recommended citation: Coyle, M., 2010. Residual total magnetic field, SARCPC Lake Aeromagnetic Survey, NTS 47 B Northeast, Nunavut, Geological Survey of Canada, Open File 6399, Scale 1:100 000.
 Notation bibliographique conseillée: Coyle, M., 2010. Composante résiduelle du champ magnétique total, Levé aéromagnétique Lac Sarcpa, SNRC 47 B Nord-est, Nunavut, Commission géologique du Canada, Dossier public 6399, échelle 1:100 000.