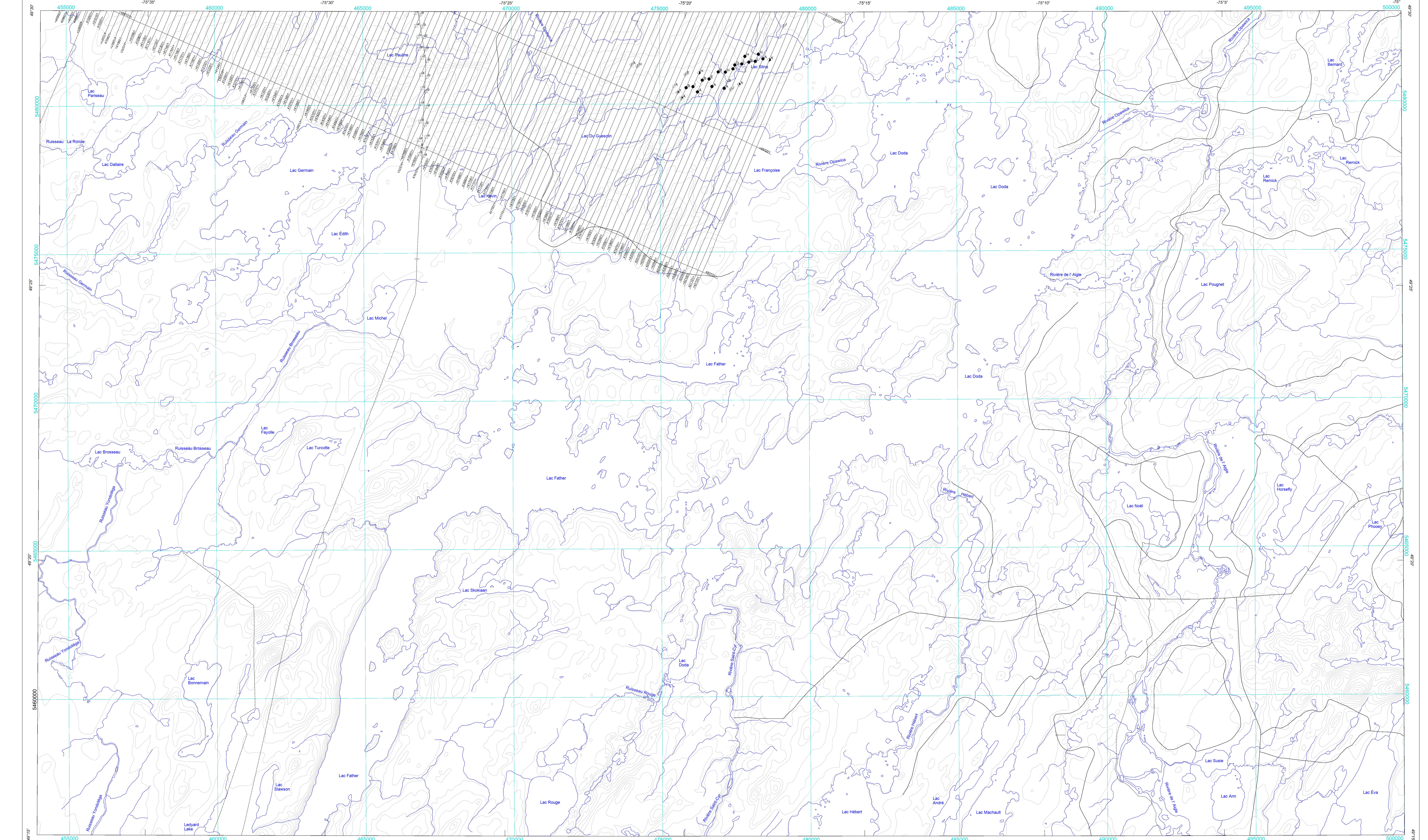


GEOLOGICAL SERIES / SÉRIE DES CARTES GÉOgéophysiques



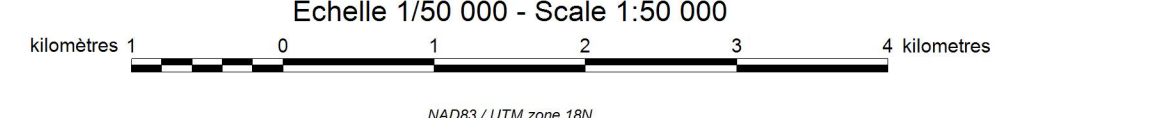
The Minister of Natural Resources and the Fauna of Québec (MRNF) and Natural Resources Canada (NRCan)...

DOSSIER PUBLIC 5975 DE LA CGC / GSC OPEN FILE 5975 DP 2008-36 DU MRNF

SÉRIE DES CARTES GÉOgéophysiques / GEOPHYSICAL SERIES SNRC 32 G/6 and partie de 32 G/5 / NTS 32 G/6 and part of 32 G/5

LEVÉS MEGATEM II DE LA CEINTURE DE ROCHES VERTES DE L'ABITIBI, QUÉBEC / MEGATEM II SURVEYS OF THE ABITIBI GREENSTONE BELT, QUÉBEC

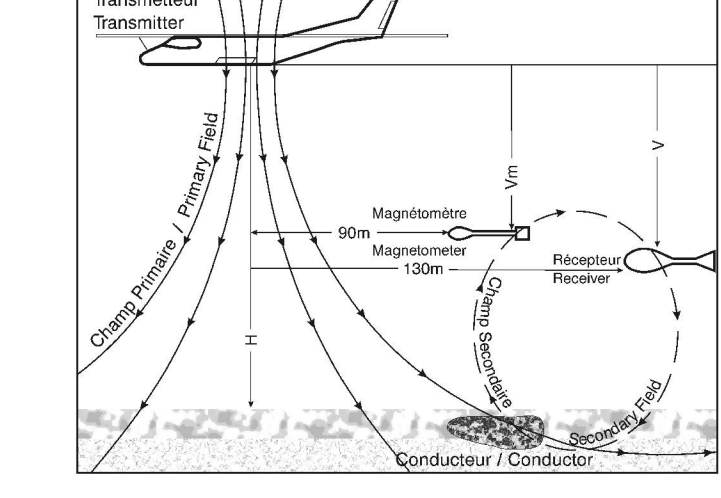
ANOMALIES ÉLECTROMAGNÉTIQUES ET TRAJECTOIRE DE VOL / ELECTROMAGNETIC ANOMALIES AND FLIGHT PATH



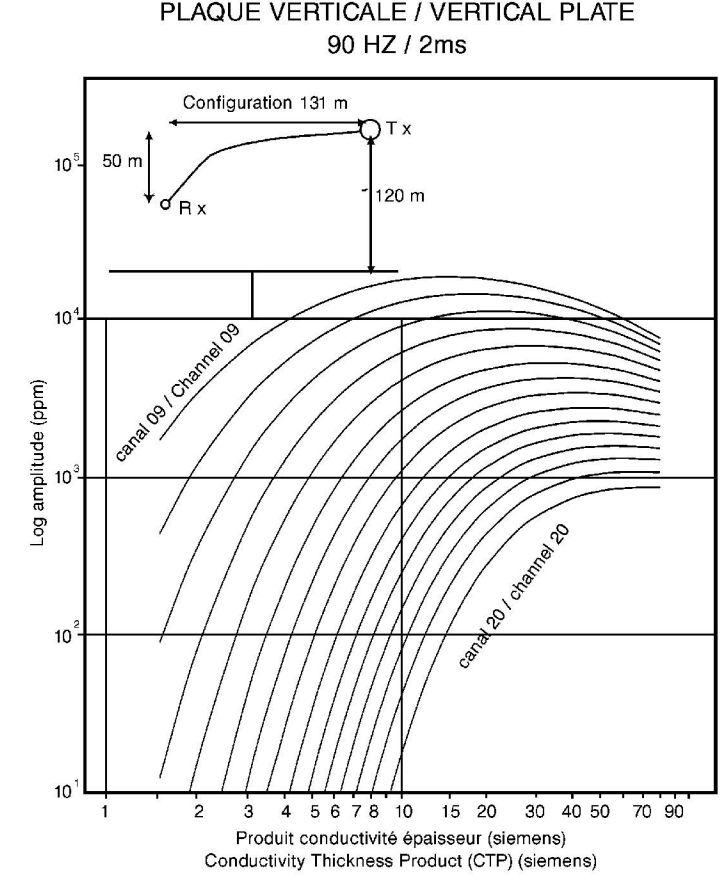
Canada Québec logos

SÉRIE DES CARTES GÉOgéophysiques / ANOMALIES ÉLECTROMAGNÉTIQUES ET TRAJECTOIRE DE VOL

GÉOMETRIE DU SYSTÈME / SYSTEM GEOMETRY



NOMOGRAMME / NOMOGRAM PLaque VERTICALE / VERTICAL PLATE



SYMBOLES DES ANOMALIES ÉLECTROMAGNÉTIQUES / ELECTROMAGNETIC ANOMALY SYMBOLS

- List of symbols for magnetic anomalies, including symbols for direction, intensity, and specific anomaly types.

SYMBOLES PLANIMÉTRIQUES / PLANIMETRIC SYMBOLS

- List of symbols for planimetric features such as roads, power lines, drainage, and flight paths.

LOCALISATION DE LA CARTE / MAP LOCATION



SOMMAIRE DES FEUILLETS / MAP SHEET SUMMARY

Table with 4 columns: CGC / GSC Feuille / sheet, CARTE / MAP, MRNF Feuille / sheet, and Feuilles / sheets. It lists various map sheets and their corresponding identifiers.

Tableau des paramètres des levés / Table of Survey Parameters

Table with 10 columns: Zone, Nom du site, Type, Kilomètres, Équidistance des lignes, T x R x V, T x R x V, Dureté de la plaque, Temps moyen, Moment d'acquisition. It provides technical details for each survey area.

SYSTÈME NATIONAL DE RÉFÉRENCES CARTOGRAPHIQUES ET D'INDEX DES CARTES GÉOgéophysiques

Table showing the national reference system for geological maps, including coordinates and map sheet identifiers.

LEVÉS MEGATEM II DE LA CEINTURE DE ROCHES VERTES DE L'ABITIBI, QUÉBEC

Notation bibliographique complète / Bibliographic notation for the survey data, including project names and dates.

Recommandations de citation / Citation recommendations for the survey data.

Ministère des Ressources naturelles / DP 2008-36 C004