

This map was compiled from data obtained as a result of an aeromagnetic survey carried out by Fugro Airborne Surveys using a Cessna Caravan (registration C-FZLK) aircraft. A 0.005 nT sensitivity split-beam cesium vapour magnetometer was mounted in the tail boom of the survey aircraft.

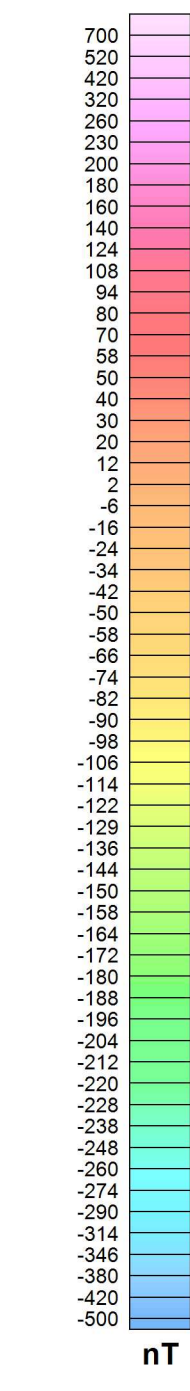
The survey operations were carried out from December 16, 2005 to March 24, 2006. The nominal traverse line spacing was 400 m, with control lines at 2.4 km spacing, at a nominal terrain clearance of 150 m. A pre-planned flight surface was calculated for this survey to minimize the control line and traverse line altitude differences. Flight path was recovered using a post-flight corrected differential Global Positioning System, combined with a vertically mounted video camera. After editing the survey data, the intersections of the control and traverse lines were established and differences in the magnetic values were computer-analysed and manually checked to obtain the level network. The leveled total field values were then interpolated to a 100 m grid. The International Geomagnetic Reference Field, as defined at an altitude of 588 m for the year 2005.1, was removed. The first vertical derivative of the magnetic field was calculated by fast Fourier transform.

Digital versions of this map and the corresponding digital profile and gridded geophysical data may be downloaded, at no charge, from Natural Resources Canada's Geoscience Data Repository for Geophysical and Geochemical Data at <http://gdr.mcgm.gc.ca>. The map and digital data are also available, for a fee, from the Geophysical Data Centre, Geological Survey of Canada, 615 Booth Street, Ottawa, Ontario, K1A 0E9. Tel: (613) 995-5326, email: info@aggr.mcgm.gc.ca

Cette carte fut compilée d'après les résultats d'un levé magnétique aéroporté réalisé par Fugro Airborne Surveys. Le levé fut exécuté en utilisant un aéronef modèle Cessna Caravan (immatriculé C-FZLK), équipé d'un magnétomètre à vapeur de césium à faisceau divisé d'une sensibilité de 0,005 nT, installé dans un nez à la queue de l'avion.

Le levé fut réalisé du 16 décembre, 2005 au 24 mars, 2006. L'espacement moyen des traverses était de 400 m, et celui des lignes de contrôle de 2,4 km avec une garde au sol de 150 m. Un modèle altimétrique de la surface de vol fut généré pour effectuer le levé afin de minimiser la différence d'altitude aux points d'intersections entre les lignes de contrôle et les lignes de vol. La restitution des trajectoires de vol fut effectuée à l'aide d'un système de positionnement global, corrigée après vol en mode différentiel, jumelée à une caméra vidéo montée verticalement. Après la vérification initiale des données, les coordonnées des points d'intersections des lignes de vol et des lignes de contrôle furent déterminées. Par la suite, pour chacun des points d'intersection, les différences du champ magnétique total furent analysées par ordinateur et vérifiées manuellement afin d'obtenir le réseau de nivellement. Les valeurs corrigées du champ total furent finalement interpolées sur une grille carrée de 100 m de côté. Le champ géomagnétique international de référence fut soustrait pour l'année 2005.1 à une altitude de 588 m. La dérivée première verticale du champ magnétique a été calculée par transformée rapide de Fourier.

Les versions numériques de ces cartes ainsi que les données géophysiques en formats « profil » et « maille » peuvent être téléchargées gratuitement depuis le site de la Collection de données géophysiques et géochimiques de l'Entrepôt de données géoscientifiques de Ressources naturelles Canada <http://gdr.mcgm.gc.ca>. La carte et les données numériques sont aussi disponibles, moyennant des frais, au Centre de données géophysiques de la Commission géologique du Canada au 615, rue Booth, Ottawa, Ontario, K1A 0E9. Tél. : (613) 995-5326, courriel : info@aggr.mcgm.gc.ca

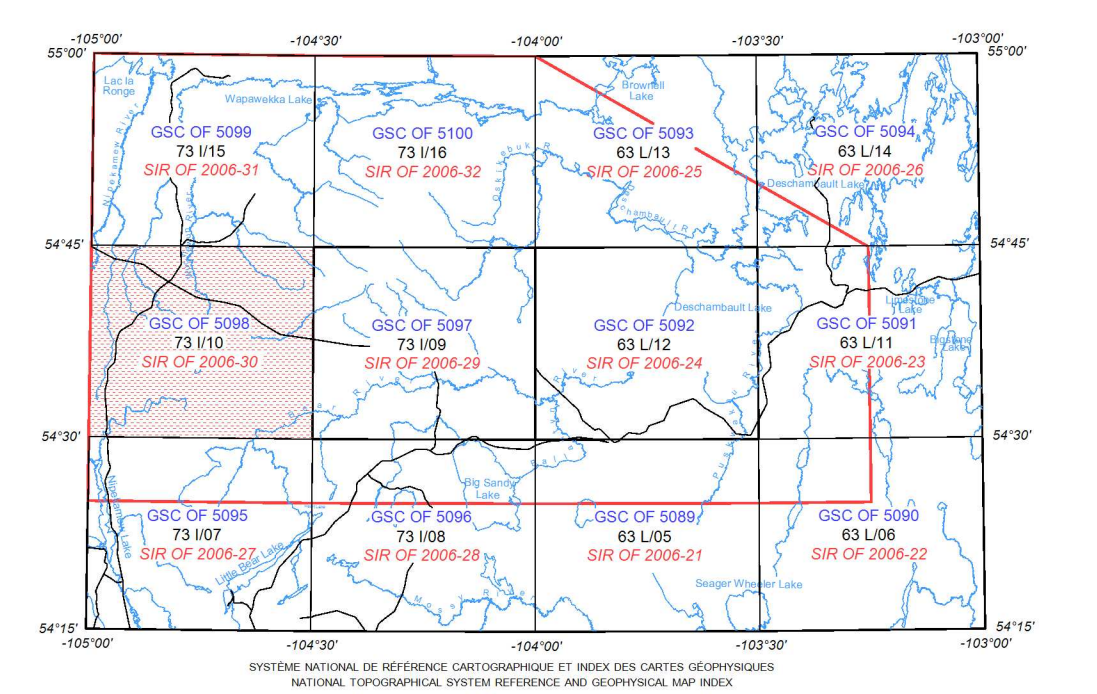


This aeromagnetic survey and the production of this map were funded by Natural Resources Canada's Targeted Geoscience Initiative (TGI-3). This map was produced as part of the Saskatchewan-Manitoba TGI-3 Project, and is a contribution to the Targeted Geoscience Initiative (TGI-3) Program of the Earth Sciences Sector.

Ce levé aéroporté et la production de cette carte ont été financés par le programme de l'Initiative géoscientifique ciblée (IGC-3) de Ressources naturelles Canada. Cette carte a été produite dans le cadre du projet Saskatchewan-Manitoba de l'IGC-3, et elle contribue au programme IGC-3 du Secteur des sciences de la Terre.

ISOMAGNETIC LINES	LIGNES ISOMAGNÉTIQUES
258 nT	250 nT
50 nT	50 nT
10 nT	10 nT
2 nT	2 nT
Magnetic low	Dépression Magnétique

PLANIMETRIC SYMBOLS	SYMBOLES PLANIMÉTRIQUES
Topographic Contour	Courbes de niveau
Drainage	Drainage
Road	Chemin
Flight line	Ligne de vol



**DESCHAMBAULT LAKE AEROMAGNETIC SURVEY
SASKATCHEWAN**

**LEVÉ AÉROMAGNÉTIQUE LAC DESCHAMBAULT
SASKATCHEWAN**

<p>OPEN FILE DOSSIER PUBLIC</p> <p>5098</p> <p>GEOLOGICAL SURVEY OF CANADA COMMISSION GÉOLOGIQUE DU CANADA</p> <p>2006</p>	<p>Open file are products that have not gone through the OGC formal publication process.</p> <p>Les dossiers publics sont des produits qui n'ont pas été soumis au processus officiel de publication de la CGC.</p>	<p>OPEN FILE REPORT DOSSIER PUBLIC</p> <p>2006-30</p> <p>SASKATCHEWAN INDUSTRY AND RESOURCES</p> <p>2006</p>
--	---	--



Data acquisition, compilation and map production by Fugro Airborne Surveys, Ottawa, Ontario.
Contract and project management by the Geological Survey of Canada, Ottawa, Ontario.

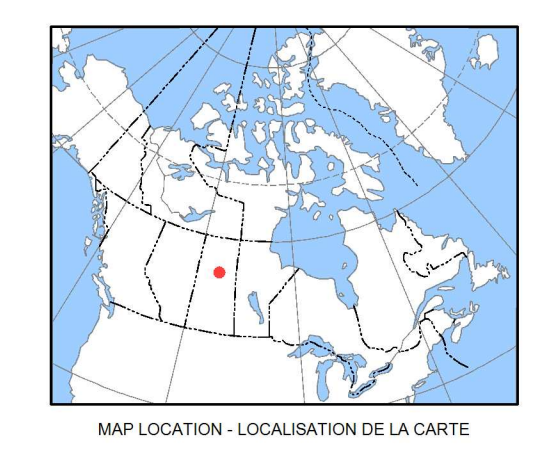


UNIVERSITY OF MANITOBA
NORTH AMERICAN DATUM 1983
© Her Majesty the Queen in Right of Canada 2006

PROVINCE DE MANITOBA
Système de référence géodésique nord-américain, 1983
© Sa Majesté la Reine du chef de Canada 2006

Digital Topographic Data provided by Geomatics Canada, Natural Resources Canada
Données topographiques numériques de Géomatique Canada, Ressources naturelles Canada

L'acquisition, la compilation des données aéroportées et la production des cartes furent effectuées par Fugro Airborne Surveys, Ottawa, Ontario.
La gestion et la supervision du projet furent effectuées par la Commission géologique du Canada, Ottawa, Ontario.



MAP LOCATION - LOCALISATION DE LA CARTE

Recommended citation:
Kiss, P. and Coyte, M.
2006. Residual total magnetic field, Deschambault Lake Aeromagnetic Survey, Saskatchewan, Wuchewun River (N73 73 110), Saskatchewan, Geological Survey of Canada, Open File 5098, Saskatchewan Industry and Resources, Open File Report 2006-30, scale 1:50 000.

Bibliographic note:
Kiss, P. et Coyte, M.
2006. Composante résiduelle du champ magnétique total, Levé aéroporté du lac Deschambault, Saskatchewan, Wuchewun River (N73 73 110), Saskatchewan, Commission géologique du Canada, Dossier public 5098, Saskatchewan Industry and Resources, Dossier public 2006-30, échelle 1:50 000.