
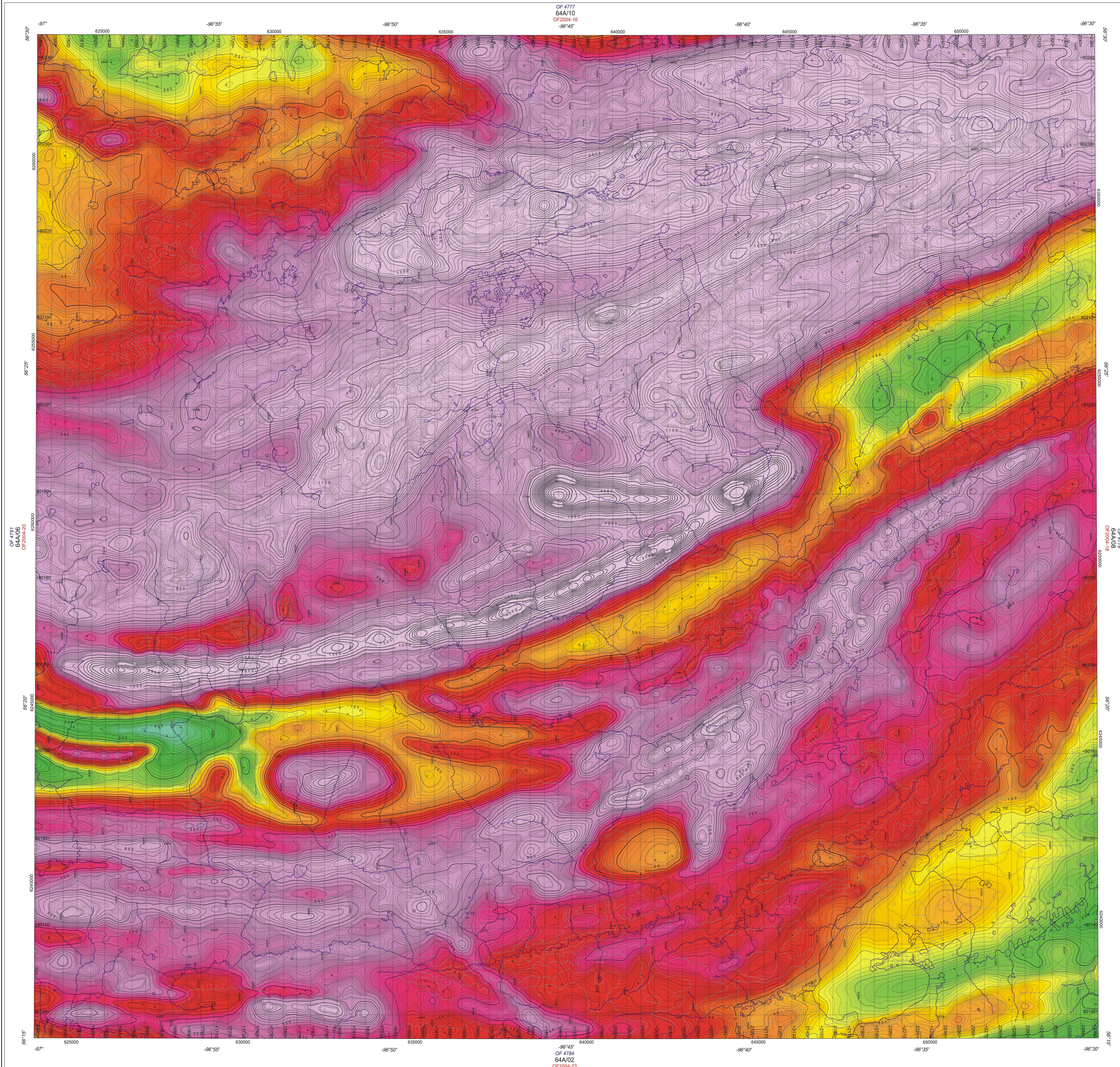


OF 4777
64 A/10
OF2004-16
-96°45'

OF 4784
64 A/02
OF2004-23
-96°45'

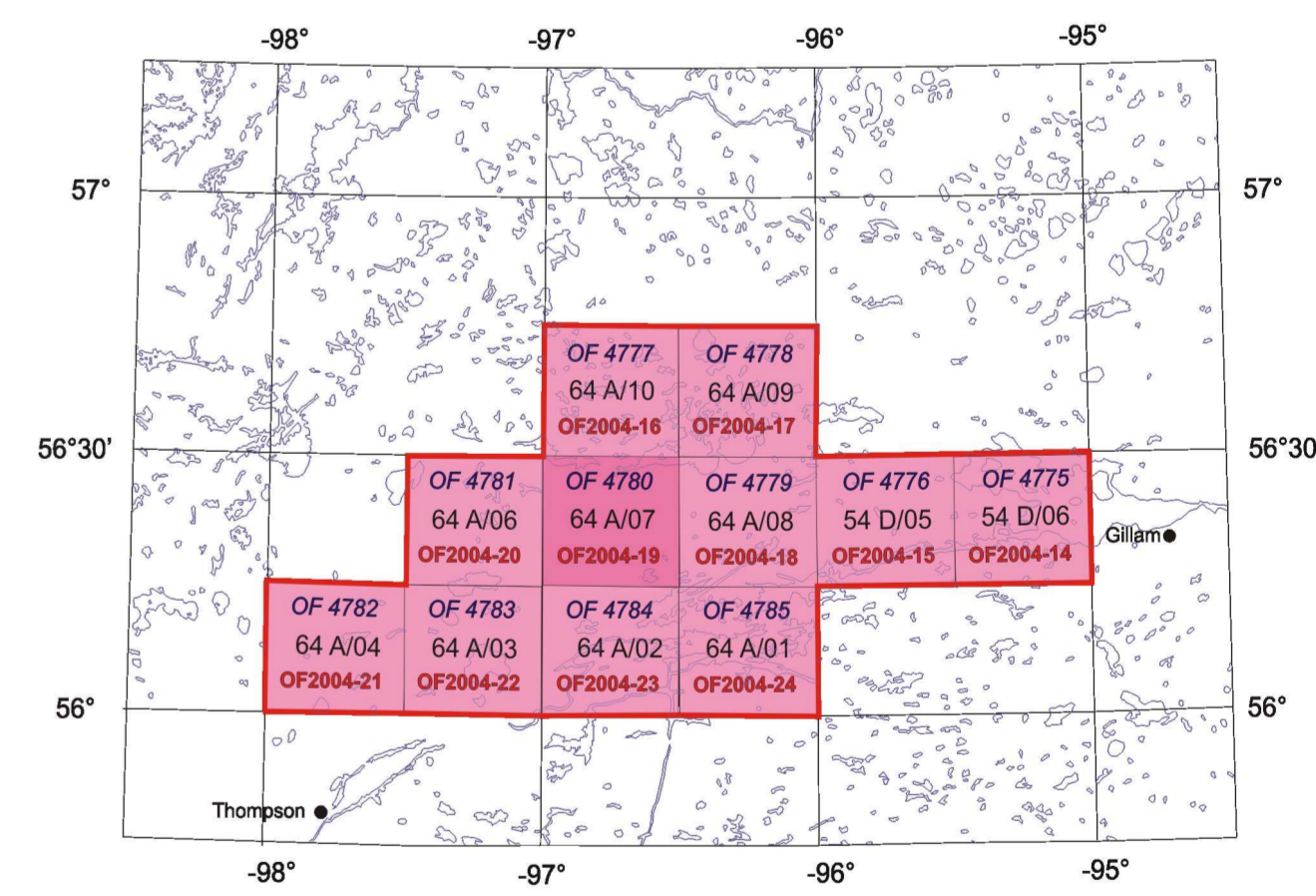


This aeromagnetic survey and the production of this map were funded by Natural Resources Canada's Targeted Geoscience Initiative (TGI) 2003-2005 and Manitoba Industry, Economic Development and Mines. This map was produced as part of the Trans-Hudson / Superior Margin Metallic Project and is a contribution to the Northern Resources Development Program of the Earth Sciences Sector.

Ce levé aéromagnétique et la production de cette carte ont été financés par le programme de l'Initiative géoscientifique ciblée (IGC) 2003-2005 de Ressources naturelles Canada et par Industrie, Développement économique et Mines Manitoba. Cette carte a été produite dans le cadre du projet La Métallogénèse orogénique Trans-Hudsonien - marge de la Province du lac Supérieur et contribue au programme de La mise en valeur des ressources du Nord du Secteur des sciences de la Terre.

PLANIMETRIC SYMBOLS	SYMBOLS PLANIMÉTRIQUES
Topographic contour	Curves de niveau
Railway	Chemin de fer
Drainage	Drainage
Road	Chemins
Power Line	Lignes de haute tension
Flight Line	Ligne de vol

ISOMAGNETIC LINES	LIGNES ISOMAGNÉTIQUES
1000 nT	1000 nT
250 nT	250 nT
50 nT	50 nT
10 nT	10 nT
Magnetic Depression	Dépression magnétique



NATIONAL TOPOGRAPHICAL SYSTEM REFERENCE AND GEOLOGICAL MAP INDEX
SYSTÈME NATIONAL DE RÉFÉRENCE CARTOGRAPHIQUE ET INDEX DES CARTES GÉOPHYSIQUES

OPEN FILE REPORT
DOSSIER PUBLIC
OF2004-19
MANITOBA GEOLOGICAL SURVEY
LEVEIS GÉOLOGIQUES DU MANITOBA
2004

OPEN FILE
DOSSIER PUBLIC
4780
GEOLOGICAL SURVEY OF CANADA
COMMISSION GÉOLOGIQUE DU CANADA
2004

Digital topographic base information provided by Geomatics Canada.
Les données topographiques digitales proviennent de la base des données topographiques de Géomatique Canada.

GSC OPEN FILE / DOSSIER PUBLIC CGC 4780
MGS OPEN FILE REPORT / DOSSIER PUBLIC LGM OF2004-19

RESIDUAL TOTAL MAGNETIC FIELD
CHAMP MAGNÉTIQUE TOTAL (RÉSIDUEL)

PELLETIER LAKE 64 A/07
MANITOBA

L'acquisition ainsi que la compilation des données furent effectuées par Goldak Exploration, Saskatoon, Saskatchewan. La gestion, la supervision du projet et la production des cartes furent effectuées par la Commission géologique du Canada, Ottawa, Ontario.

Data acquisition and compilation by Goldak Exploration, Saskatoon, Saskatchewan. Contract, project management and map production by the Geological Survey of Canada, Ottawa, Ontario.



Universal Transverse Mercator Projection, Zone 14
North American Datum 1983
© Her Majesty the Queen in Right of Canada 2004



Recommended citation:
Coyle M., Klas F., Oneschuk D.,
2004: Residual total magnetic field,
Pelletier Lake, Manitoba (NTS 64 A/07);
Geological Survey of Canada, Open File 4780;
Manitoba Industry, Economic Development and Mines,
Manitoba Geological Survey, Open File Report OF2004-19,
scale 1:50 000.

Notation bibliographique conseillée:
Coyle M., Klas F., Oneschuk D.,
2004: Champ magnétique total (résiduel),
Pelletier Lake, Manitoba (NTS 64 A/07);
Commission géologique du Canada, Dossier public 4780;
Industrie, Développement économique et Mines Manitoba,
Leveis géologiques du Manitoba, Dossier public OF2004-19,
échelle 1:50 000.