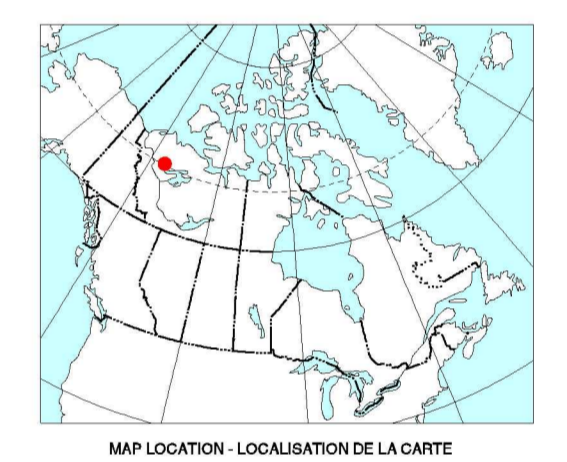


ISOMAGNETIC LINES (absolute total field)	LIENES ISOMAGNÉTIQUES (valeur absolue du champ total)
250 nT	250 nT
50 nT	50 nT
10 nT	10 nT
2 nT	2 nT
Magnetic Depression	Dépression magnétique
Line No	No de ligne

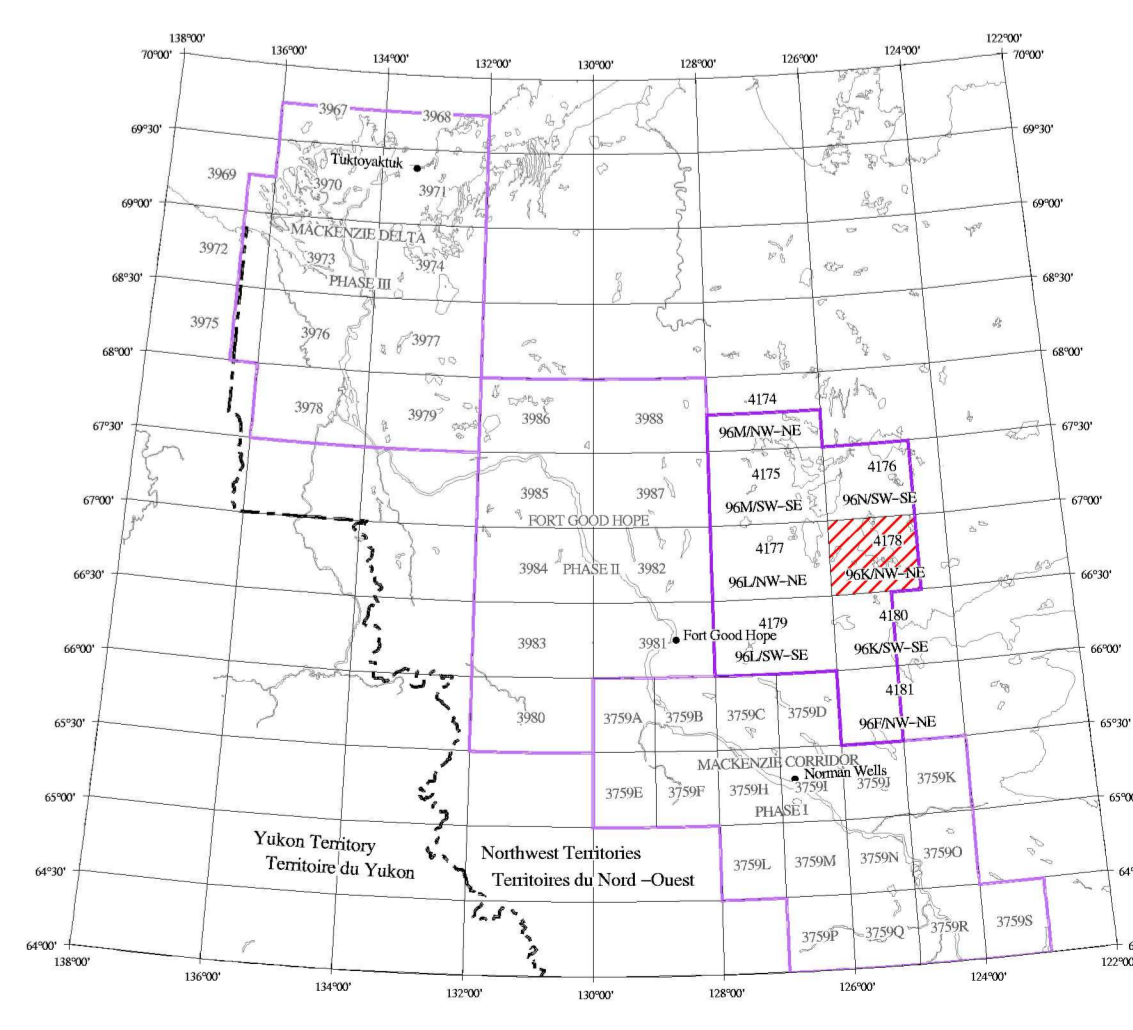


Recommended citation:
Kiv F., Corle M.
Geological Survey of Canada
2002: Aeromagnetic Total Field Map
Northwest Territories: NTS 96K/NW-NE
Open File 4178
Scale 1:100 000

Notation bibliographique conseillée:
Kiv F., Corle M.
Commission géologique du Canada
2002: Carte aéromagnétique du champ total
Territoires du Nord-Ouest: NTS 96K/NW-NE
Dossier public 4178
Échelle 1/100 000


**OPEN FILE
DOSSIER PUBLIC
4178**
GEOLOGICAL SURVEY OF CANADA
COMMISSION GÉOLOGIQUE DU CANADA
OTTAWA
10 / 2002

SÉRIE 1:100 000 SÉRIE
NORTHWEST TERRITORIES
TERRITOIRES DU NORD-OUEST



Project funded by the Geological Survey of Canada, Canadian Natural Resources Ltd., EDX Resources Canada Inc., Paramount Resources Ltd. and Suncor Canada Ltd.
Ce projet a été subventionné par la Commission géologique du Canada, Canadian Natural Resources Ltd., EDX Resources Canada Inc., Paramount Resources Ltd. et Suncor Canada Ltd.

AEROMAGNETIC TOTAL FIELD MAP
CARTE AÉROMAGNÉTIQUE DU CHAMP TOTAL
96K/NW-NE
NORTHWEST TERRITORIES TERRITOIRES DU NORD-OUEST



Scale 1:100 000 Échelle 1/100 000
Transverse Mercator Projection
North American Datum 1983
© Crown Copyrights Reserved
Projection transverse de Mercator
Système de Référence Nord-Américain de 1983
© Droits de la Couronne réservés

Digital topographic base information provided by Geomatics Canada.
Les données topographiques digitales proviennent de la base nationale des données topographiques de Geomatics Canada.

PUBLISHED 2002 / PUBLIÉ EN 2002