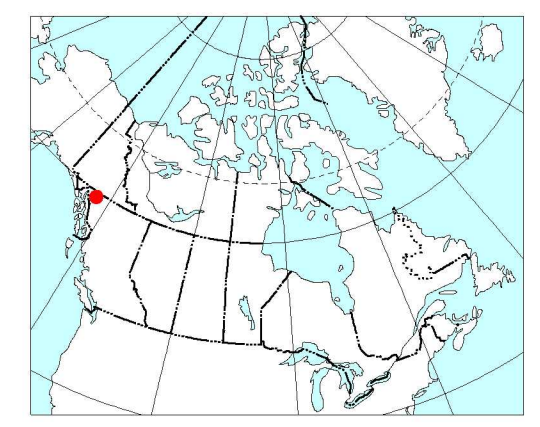


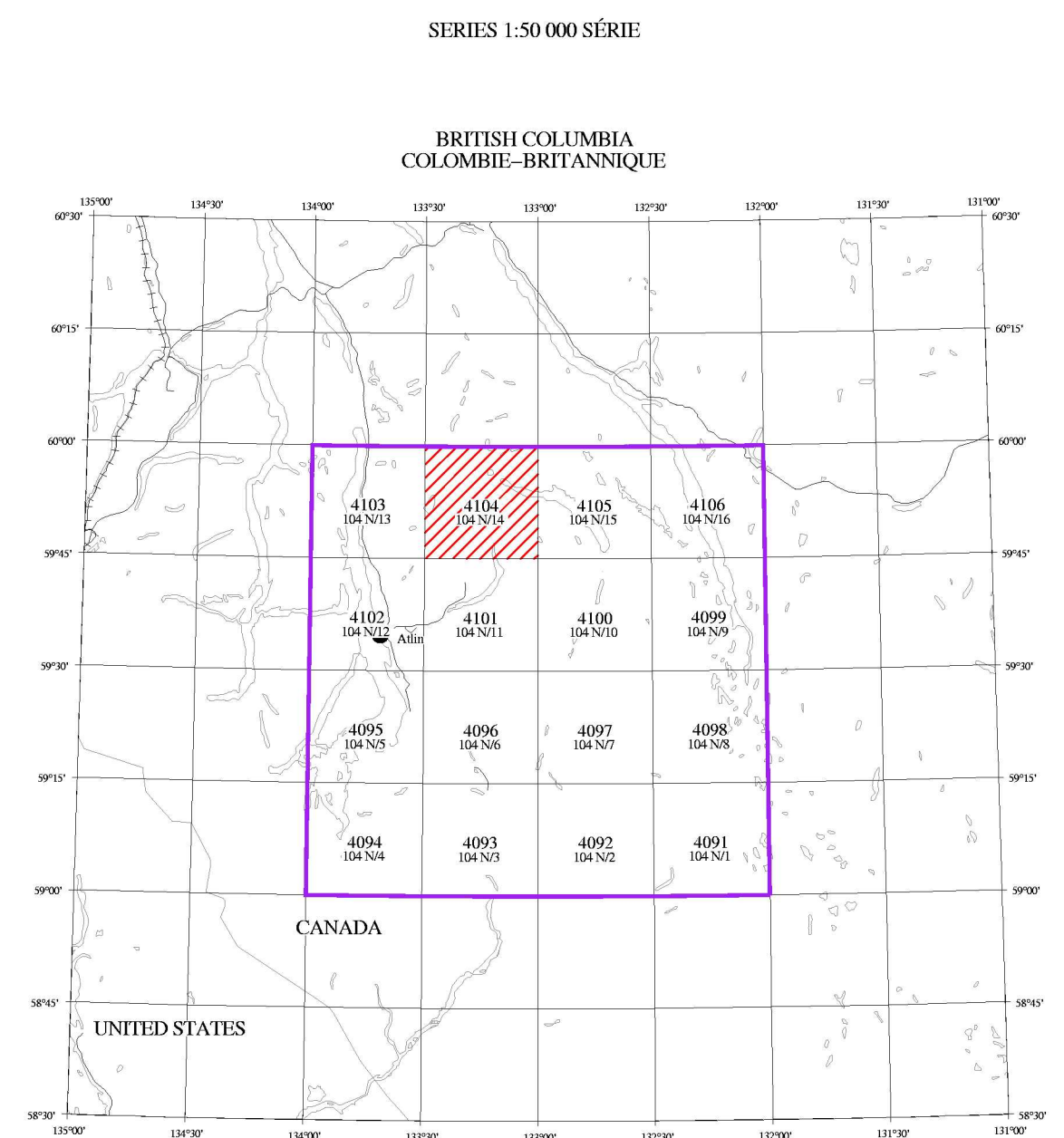
ISOMAGNETIC LINES (absolute total field)	LIGNES ISOMAGNÉTIQUES (valeur absolue du champ total)
250 nT	250 nT
50 nT	50 nT
10 nT	10 nT
2 nT	2 nT
Magnetic Depression	Depression magnétique
Line No. 3450	No de ligne 7000



Recommended citation:
Dumont R., Coyle M., Poirin J.
Geological Survey of Canada
2001 : Aeromagnetic Total Field Map
British Columbia: Consolation Creek, NTS 104 N/14
Open File 4104
Scale 1:50 000

Notation bibliographique conseillée:
Dumont R., Coyle M., Poirin J.
Commission géologique du Canada
2001 : Carte aéro-magnétique du champ total
Colombie-Britannique: Consolation Creek, SNRC 104 N/14
Dossier public 4104
Échelle 1:50 000

**OPEN FILE
DOSSIER PUBLIC
4104**
GEOLOGICAL SURVEY OF CANADA
COMMISSION GÉOLOGIQUE DU CANADA
OTTAWA
10 / 2001

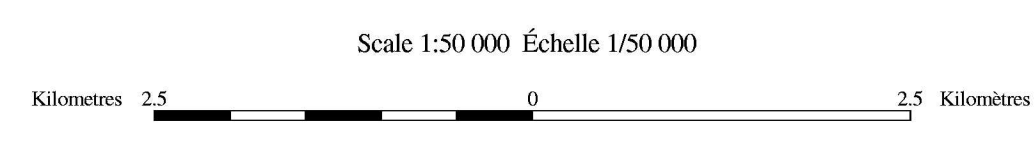


Project funded by the Geological Survey of Canada.
Ce projet a été subventionné par la Commission géologique du Canada.

PUBLISHED 2001 / PUBLIÉE EN 2001

AEROMAGNETIC TOTAL FIELD MAP
CARTE AÉROMAGNÉTIQUE DU CHAMP TOTAL
CONSOLATION CREEK 104 N/14
BRITISH COLUMBIA COLOMBIE-BRITANNIQUE

The topographic base information displayed on this map is from the British Columbia Terrain and Resource Information Management database.
Les données topographiques apparues sur cette carte proviennent de la base de données: Terrain and Resource Information Management database de la Colombie Britannique.



Transverse Mercator Projection
North American Datum 1983
© Crown Copyright Reserved

Projection transverse de Mercator
Système de Référence Nord-Américain de 1983
© Droits de la Couronne réservés