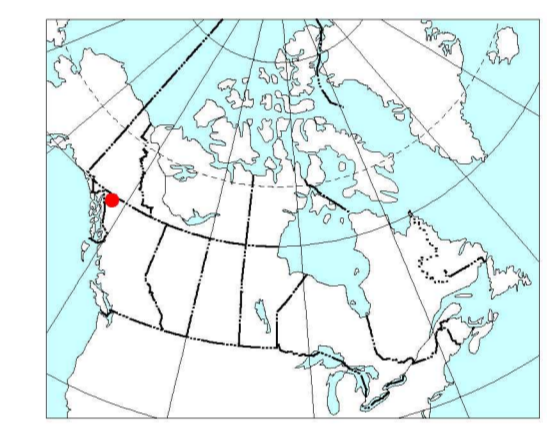

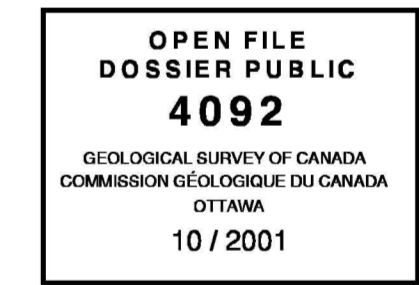


ISOMAGNETIC LINES (absolute total field)	LIGNES ISOMAGNÉTIQUES (valeur absolue du champ total)
250 nT	250 nT
50 nT	50 nT
10 nT	10 nT
2 nT	2 nT
Magnetic Depression	Depression magnétique
Line No	No de ligne



Recommended citation:  
Dumont R., Coyle M., Pevin J.  
Geological Survey of Canada  
2001 : Aeromagnetic Total Field Map  
British Columbia-Nakina, NTS 104 N/2  
Open File 4092  
Scale 1:50 000

Notation bibliographique conciliée:  
Dumont R., Coyle M., Pevin J.  
Commission géologique du Canada  
2001 : Carte aéro-magnétique du champ total  
Colombie-Britannique-Nakina, SNRC 104 N/2  
Dossier public 4092  
Échelle 1:50 000



Project funded by the Geological Survey of Canada.  
Ce projet a été subventionné par la Commission géologique du Canada.

PUBLISHED 2001 / PUBLIÉE EN 2001

AEROMAGNETIC TOTAL FIELD MAP  
CARTE AÉROMAGNÉTIQUE DU CHAMP TOTAL  
NAKINA 104 N/2  
BRITISH COLUMBIA COLOMBIE-BRITANNIQUE

The topographic base information displayed on this map is from the British Columbia Terrain and Resource Information Management database.  
Les données topographiques apparaissant sur cette carte proviennent de la base de données Terrain and Resource Information Management database de la Colombie-Britannique.

Scale 1:50 000 Échelle 1/50 000

