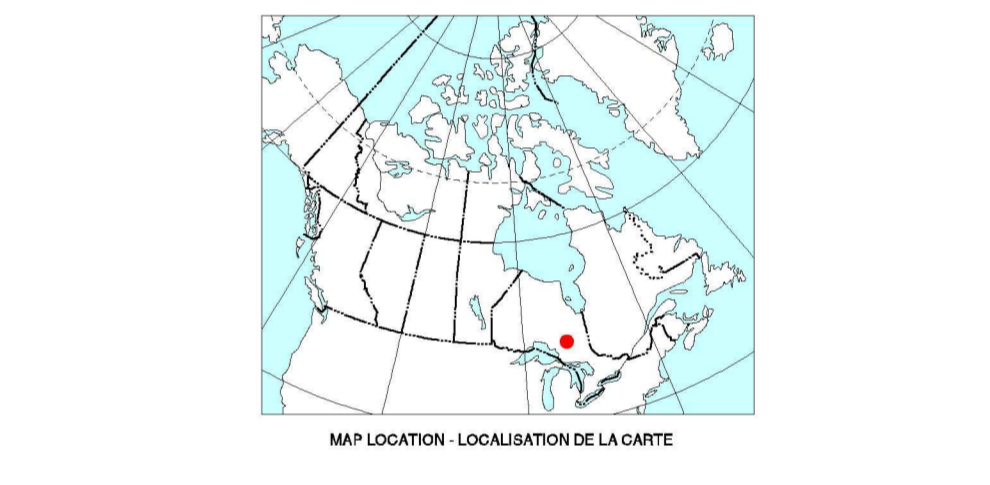


ISOMAGNETIC LINES (absolute total field)	LIGNES ISOMAGNÉTIQUES (valeur absolue du champ total)
2500 nT	2500 nT
500 nT	500 nT
100 nT	100 nT
20 nT	20 nT
Magnetic Depression	Dépression magnétique
Line No./Flight No.	No de ligne/No de vol



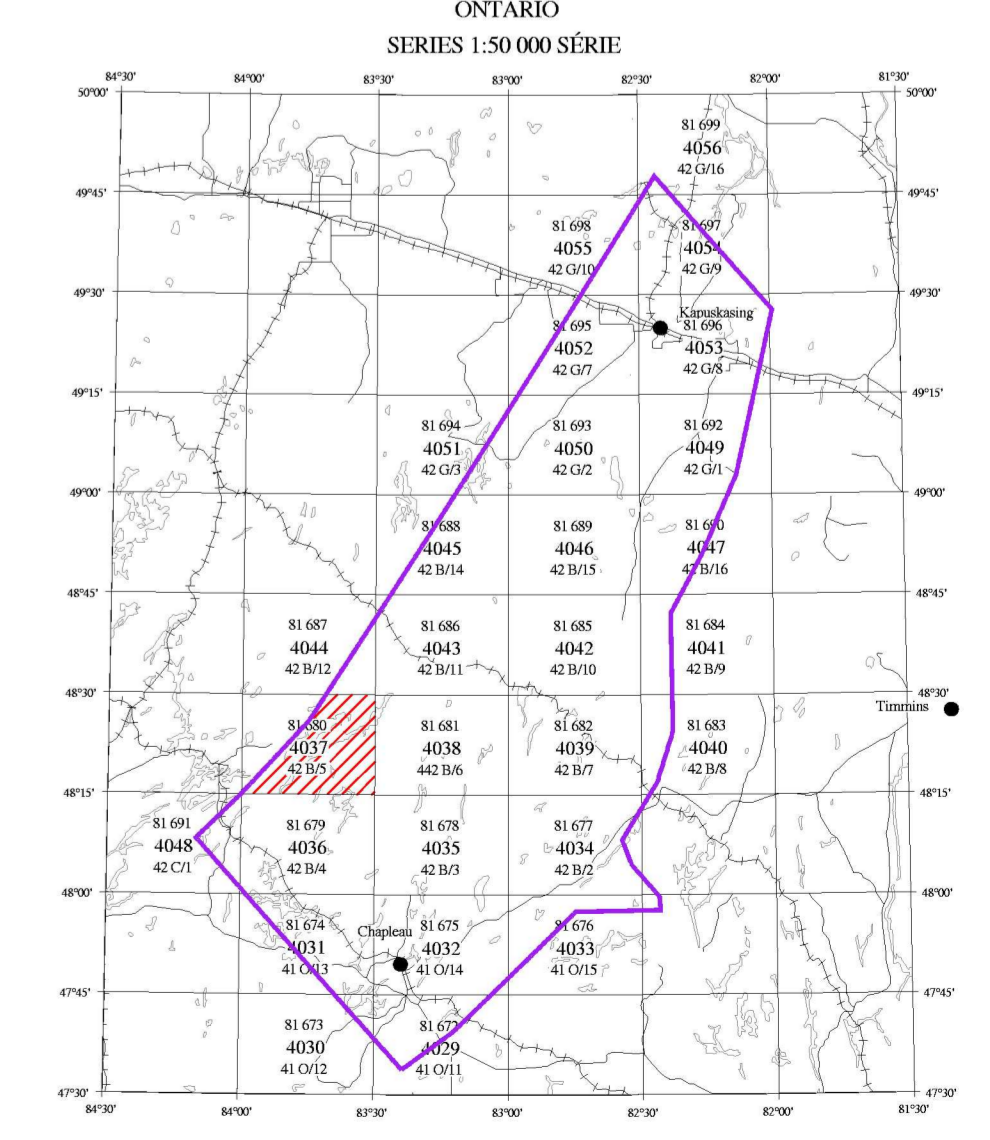
Recommended citation:  
 Davoust R., Coyle M., Pavia J.  
 Geological Survey of Canada  
 2001 - Aeromagnetic Total Field Map  
 Ontario: Mississauga, SNRC 42 B/5  
 Open File 4037 / OCS Map 81 680  
 Scale 1:50 000

Bibliographic notation:  
 Davoust R., Coyle M., Pavia J.  
 Commission géologique du Canada  
 2001 - Carte aéro-magnétique du champ total  
 Ontario: Mississauga, SNRC 42 B/5  
 Dossier public 4037 / OCS Carte 81 680  
 Echelle 1:50 000

**OPEN FILE  
 DOSSIER PUBLIC  
 4037**

GEOLOGICAL SURVEY OF CANADA  
 COMMISSION GÉOLOGIQUE DU CANADA  
 OTTAWA  
 09 / 2001

**Ontario**  
 Ontario Geological Survey  
**MAP 81 680**



Project funded by Industry Canada.  
 Ce projet a été subventionné par Industrie Canada.

Digital topographic base information provided  
 by Geomatics Canada.  
 Les données topographiques numériques proviennent  
 de la base nationale des données topographiques  
 de Geomatics Canada.

**Ontario**

In partnership with FedNor and  
 En partenariat avec FedNor et


**Industry / Industrie  
 Canada / Canada**

**Natural Resources / Ressources naturelles  
 Canada / Canada**

**Canada**

**AEROMAGNETIC TOTAL FIELD MAP  
 CARTE AÉROMAGNÉTIQUE DU CHAMP TOTAL**

MISSINAIBI 42 B/5  
 ONTARIO



Transverse Mercator Projection  
 North American Datum 1983  
 © Crown Copyrights Reserved

Projection transverse de Mercator  
 Système de Référence Nord-Américain de 1983  
 © Droits de la Couronne réservés

PUBLISHED 2001 / PUBLIÉE EN 2001