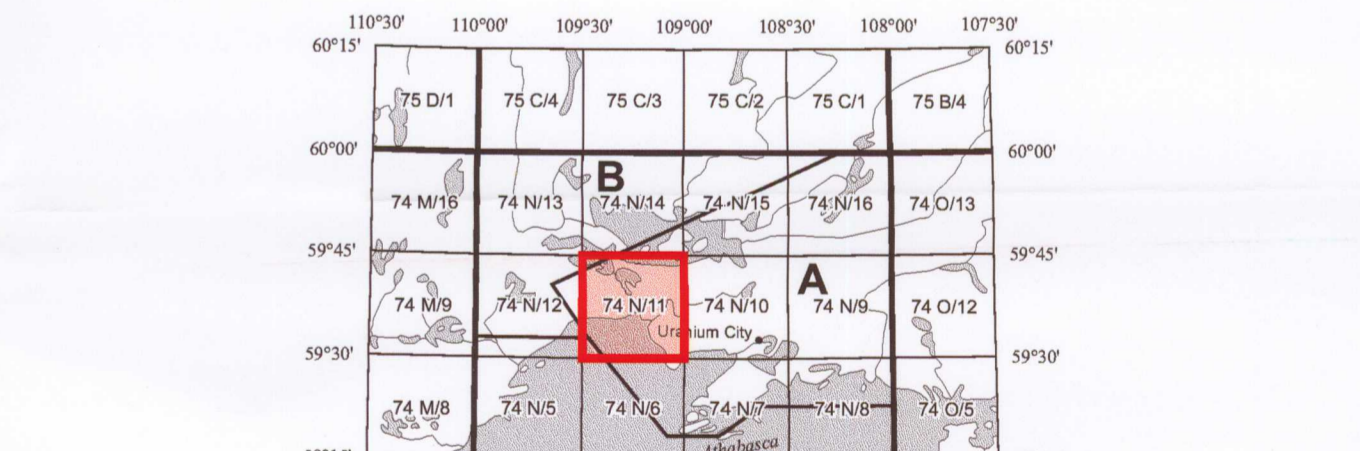


An airborne geophysical survey of the Uranium City area, Saskatchewan, was flown by Sander Geophysics Limited (SGL) for the Geological Survey of Canada and Saskatchewan Energy and Mines. The purpose of the survey was to obtain gamma-ray spectrometric, aeromagnetic and VLF data. The survey was flown between September 8 and October 10, 2000 using a Britten-Norman Islander BN2-21 aircraft flying 120 m above the terrain at a mean speed of 220 km/h.

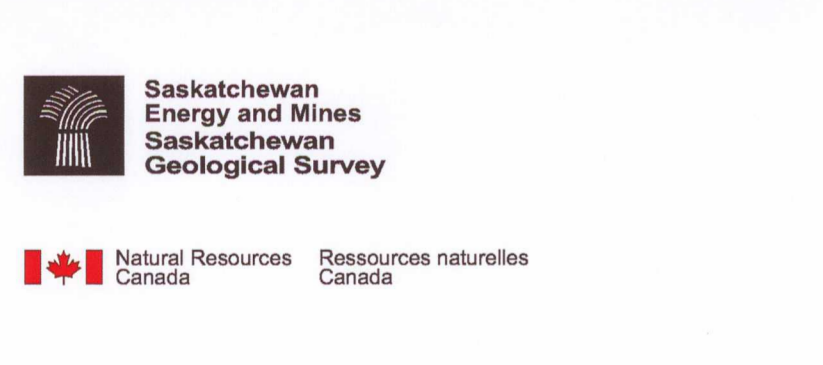
Un levé géophysique aéroporté dans la région de Uranium City, au Saskatchewan a été réalisé par le socié Sander Geophysics Limited (SGL), pour le compte de la Commission géologique du Canada et Énergie et Mines du Saskatchewan. Le but du levé était d'obtenir des données spectrométriques gamma, VLF-EM et aéromagnétiques quantitatives. Le levé a été effectué du 8 septembre au 10 octobre 2000 avec un avion Britten-Norman BN2-21 Islander immatriculé C-GSSX. L'avion a maintenu une altitude moyenne de 120 m au-dessus du sol et une vitesse indiquée de 220 km/h.

Legend / Légende: Road / Chemin, Cart track / Chemin de terre, Trail / Sentier, Power transmission line / Ligne électrique, Bridge / Pont, Bull-up area / Agglomération, Building / Bâtiment, Dam / Barrage, Wetland / Marais, Lake / Lac, Intermittent, Watercourse / Cours d'eau, Flooded area / Région inondée, Esker / Esker, Sand / Sable, Elevation contour / Courbes d'élévation, Depression contour / Courbes de dépression, Flight Line / Ligne de vol.

Recommended citation: Carson, J.M., Holman, P.B., Shives, R.B.K., Ford, K.L., Ashton, K., Slimmon, W., 2001. Magnetic Anomaly Map (Residual Total Field), Thluicho Lake, Saskatchewan, NTS 74N/11, Geological Survey of Canada, Open File 3953\_59, Scale 1:50 000.



Project funded by Geological Survey of Canada through the Targeted Geoscience Initiative and by Saskatchewan Northern Affairs. Ce projet a été financé par la Commission géologique du Canada par l'entremise de l'Initiative géoscientifique ciblée et aussi financé par Saskatchewan Northern Affairs.

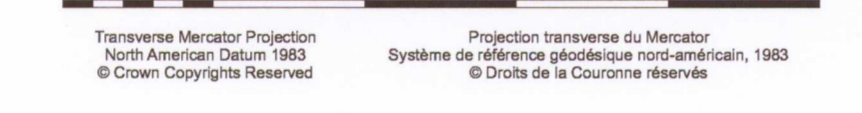


MAGNETIC ANOMALY MAP (RESIDUAL TOTAL FIELD)

CARTE DES ANOMALIES MAGNÉTIQUES (CHAMP RÉSIDUEL TOTAL)

THLUICHO LAKE  
SASKATCHEWAN  
NTS / SNRC 74N/11

Scale 1 : 50 000 - Échelle 1 / 50 000



Open File  
Dossier Public  
3953\_59  
Geological Survey of Canada  
Commission géologique du Canada  
Ottawa  
2001

SEM Open File 2001-4  
Map 59 of 110

This map has been reprinted from a scanned version of the original map. Reproduction par numérisation d'une carte sur papier.