

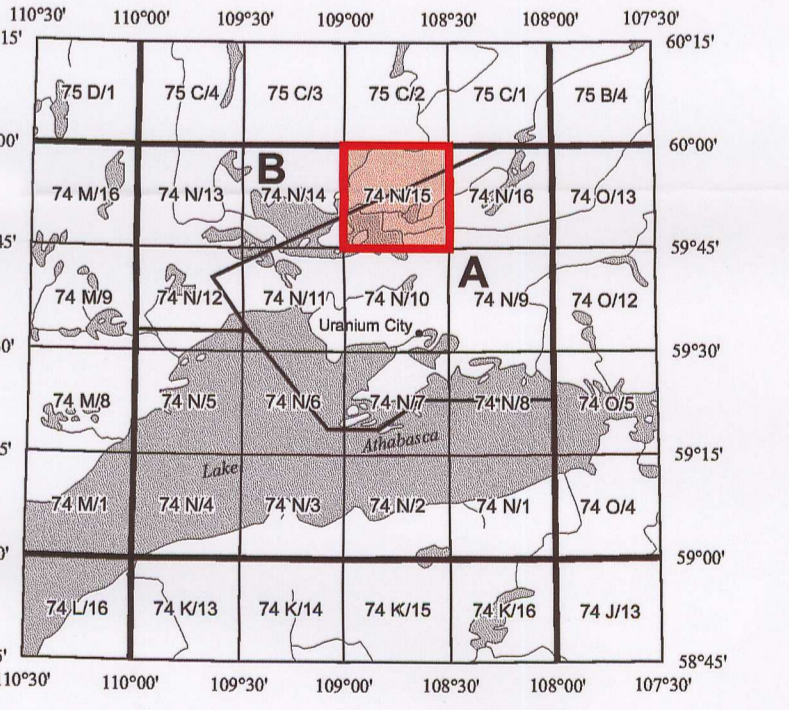
LEGEND / LÉGENDE

- Road / Chemin
- Cart track / Chemin de terre
- Trail / Sentier
- Power transmission line / Ligne électrique
- Runway / Piste d'atterrissage
- Bridge / Pont
- Built-up area / Agglomération
- Man-made feature / Trait anthropologique
- Building / Bâtiment
- Dam / Barrage
- Wetland / Marais
- Lake / Lac; Intermittent
- Flooded area / Région inondée
- Esker / Esker
- Sand / Sable
- Elevation contour / Courbes d'élévation
- Depression contour / Courbes de dépression
- Flight Line / Ligne de vol

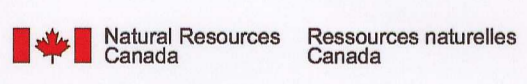

Digital cartographic base information supplied by Information Services Corporation of Saskatchewan.
Élévation contour interval 15 metres.
L'information cartographique numérique a été fournie par Information Services Corporation of Saskatchewan.
Équidistance des courbes d'élévation 15 mètres.

Recommended citation:
Carson J.M., Holman P.B., Shives R.B.K., Ford K.L., Ashton K., Slimon W., 2001, Thorium Map (eTh), Burchnall Lake, Saskatchewan; NTS 74N/15, 1, Geological Survey of Canada, Open File 3953_94, Scale 1:50 000

Notation bibliographique conseillée:
Carson J.M., Holman P.B., Shives R.B.K., Ford K.L., Ashton K., Slimon W., 2001, Carte du thorium (eTh), Burchnall Lake, Saskatchewan; SNRC 74N/15, Dossier Public 3953_94, Echelle 1/50 000



Project funded by Geological Survey of Canada through the Targeted Geoscience Initiative and by Saskatchewan Northern Affairs. Ce projet a été financé par la Commission géologique du Canada par l'entremise de l'Initiative géoscientifique ciblée et aussi financé par Saskatchewan Northern Affairs.




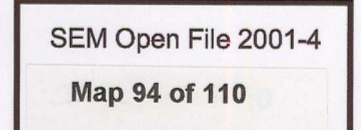
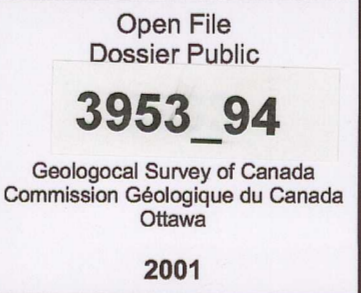
THORIUM MAP (eTh)

CARTE DU THORIUM (eTh)

BURCHNALL LAKE
SASKATCHEWAN
NTS / SNRC 74N/15

Scale 1 : 50 000 - Échelle 1 / 50 000

Transverse Mercator Projection / Projection transversale du Méridien
North American Datum 1983 / Système de référence géodésique nord-américain, 1983
© Crown Copyright Reserved / © Droits de la Couronne réservés



THORIUM MAP (eTh)
CARTE DU THORIUM (eTh)

BURCHNALL LAKE
SASKATCHEWAN
NTS / SNRC 74N/15

This map has been reprinted from a scanned version of the original map. Reproduction par numérisation d'une carte sur papier.