

LEGEND / LEGENDE

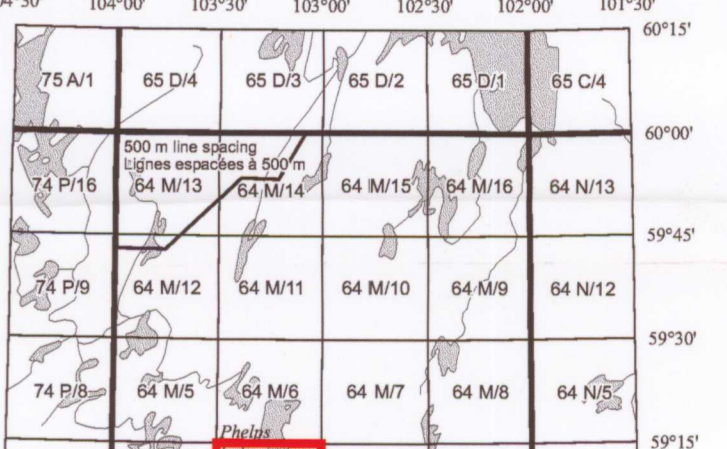
Wetland / Marais
Lake / Lac; intermittent
Watercourse / Cours d'eau
Flooded area / Région inondée
Esker / Esker
Elevation contour / Courbes d'élévation
Depression contour / Courbes de dépression
Flight Line / Ligne de vol

Digital cartographic base information supplied by Information Services Corporation of Saskatchewan. Elevation contour interval 10 metres.

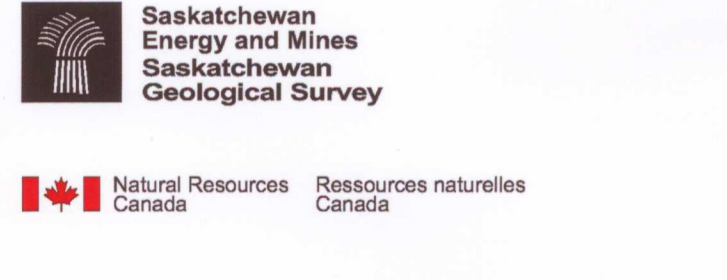
L'information cartographique numérique a été fournie par Information Services Corporation of Saskatchewan. Équidistance des courbes d'élévation 10 mètres.

Recommended citation:
Carson J.M., Holman P.B., Shives R.B.K., Ford K.L., Harper C.T., Slimmon W., 2001; Thorium / Potassium Map, Bickerton Lake, Saskatchewan; NTS 64M/3, Geological Survey of Canada, Open File 3951_27, Scale 1:50 000

Notation bibliographique conseillée:
Carson J.M., Holman P.B., Shives R.B.K., Ford K.L., Harper C.T., Slimmon W., 2001; Carte du thorium / potassium, Bickerton Lake, Saskatchewan; NTS 64M/3, Commission géologique du Canada, Dossier Public 3951_27, Echelle 1:50 000

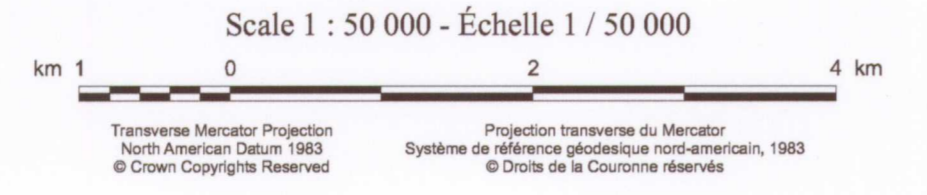


Project funded by Geological Survey of Canada through the Targeted Geoscience Initiative and by Saskatchewan Northern Affairs. Ce projet a été financé par la Commission géologique du Canada par l'entremise de l'Initiative géoscientifique ciblée et aussi financé par Saskatchewan Northern Affairs.



THORIUM / POTASSIUM MAP
CARTE DU THORIUM / POTASSIUM

BICKERTON LAKE
SASKATCHEWAN
NTS / SNRC 64M/3



Open File
Dossier Public
3951_27
Geological Survey of Canada
Commission géologique du Canada
Ottawa
2001

SEM Open File 2001-2
Map 27 of 160

This map has been reprinted from a scanned version of the original map. Reproduction par numérisation d'une carte sur papier.

NATIONAL TOPOGRAPHICAL SYSTEM REFERENCE AND GEOPHYSICAL MAP INDEX
SYSTÈME NATIONAL DE RÉFÉRENCE CARTOGRAPHIQUE ET INDEX DES CARTES GÉOPHYSIQUES

THORIUM / POTASSIUM MAP
CARTE DU THORIUM / POTASSIUM

BICKERTON LAKE
SASKATCHEWAN
NTS / SNRC 64M/3