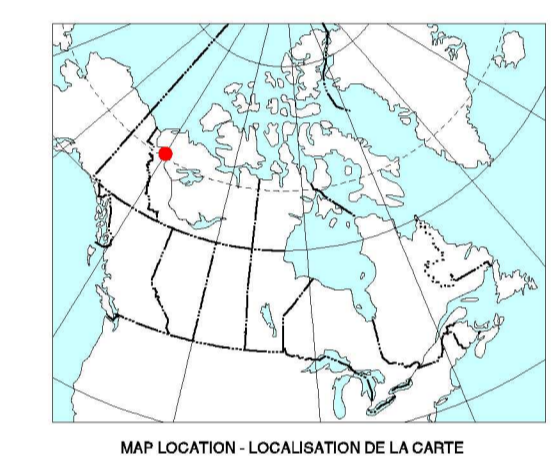


ISOMAGNETIC LINES (absolute total field)	LIIGNES ISOMAGNÉTIQUES (valeur absolue du champ total)
	250 nT
	50 nT
	10 nT
	2 nT
	Depression magnétique
	Lignes de vol

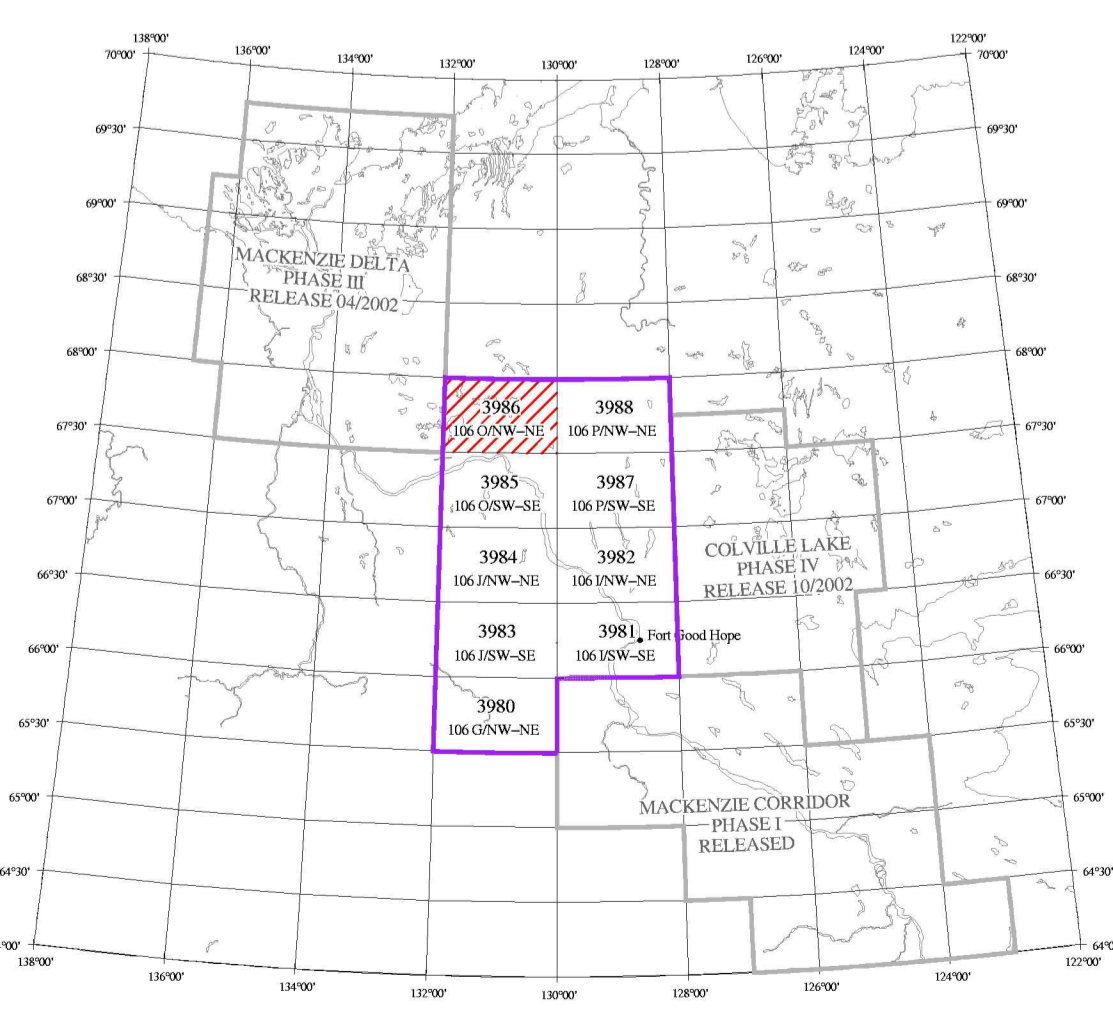


Recommended citation:
 Dumont R., Coyle M., Oneschack D., Previe J.
 Geological Survey of Canada
 2001. Aeromagnetic Total Field Map
 Northwest Territories. NTS 106 O/NW-NE.
 Open File 3986.
 Scale 1:100 000.

Notation bibliographique conseillée:
 Dumont R., Coyle M., Oneschack D., Previe J.
 Commission géologique du Canada
 2001. Carte aéromagnétique du champ total
 Territoires du Nord-Ouest. NTS 106 O/NW-NE.
 Dossier public 3986.
 Échelle 1:100 000.

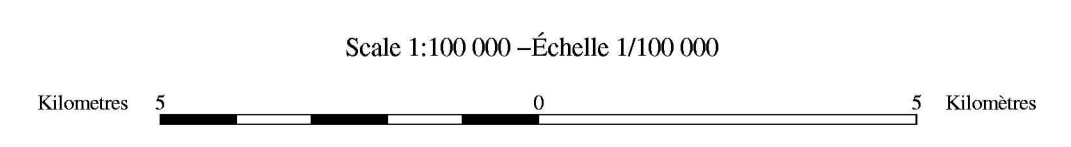
**OPEN FILE
 DOSSIER PUBLIC
 3986**
 GEOLOGICAL SURVEY OF CANADA
 COMMISSION GÉOLOGIQUE DU CANADA
 OTTAWA
 05 / 2001

SÉRIE 1:100 000 SÉRIE
 NORTHWEST TERRITORIES
 TERRITOIRES DU NORD-OUEST



Project funded by the Geological Survey of Canada.
 Ce projet a été subventionné par la Commission géologique du Canada.

AEROMAGNETIC TOTAL FIELD MAP
 CARTE AÉROMAGNÉTIQUE DU CHAMP TOTAL
 106 O/NW-NE
 NORTHWEST TERRITORIES TERRITOIRES DU NORD-OUEST



Digital topographic base information provided
 by Geomatics Canada.
 Les données topographiques digitales proviennent
 de la base nationale des données topographiques
 de Geomatics Canada.

PUBLISHED 2001 / PUBLIÉE EN 2001