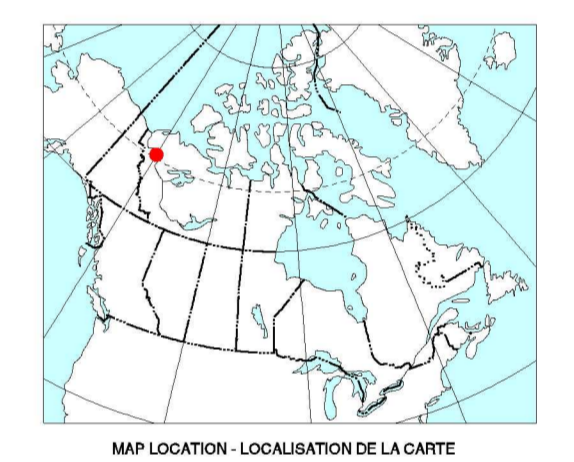


ISOMAGNETIC LINES (absolute total field)	LIGNES ISOMAGNÉTIQUES (valeur absolue du champ total)
250 nT	250 nT
50 nT	50 nT
10 nT	10 nT
2 nT	2 nT
Magnetic Depression	Dépression magnétique
Flight Lines	Lignes de vol



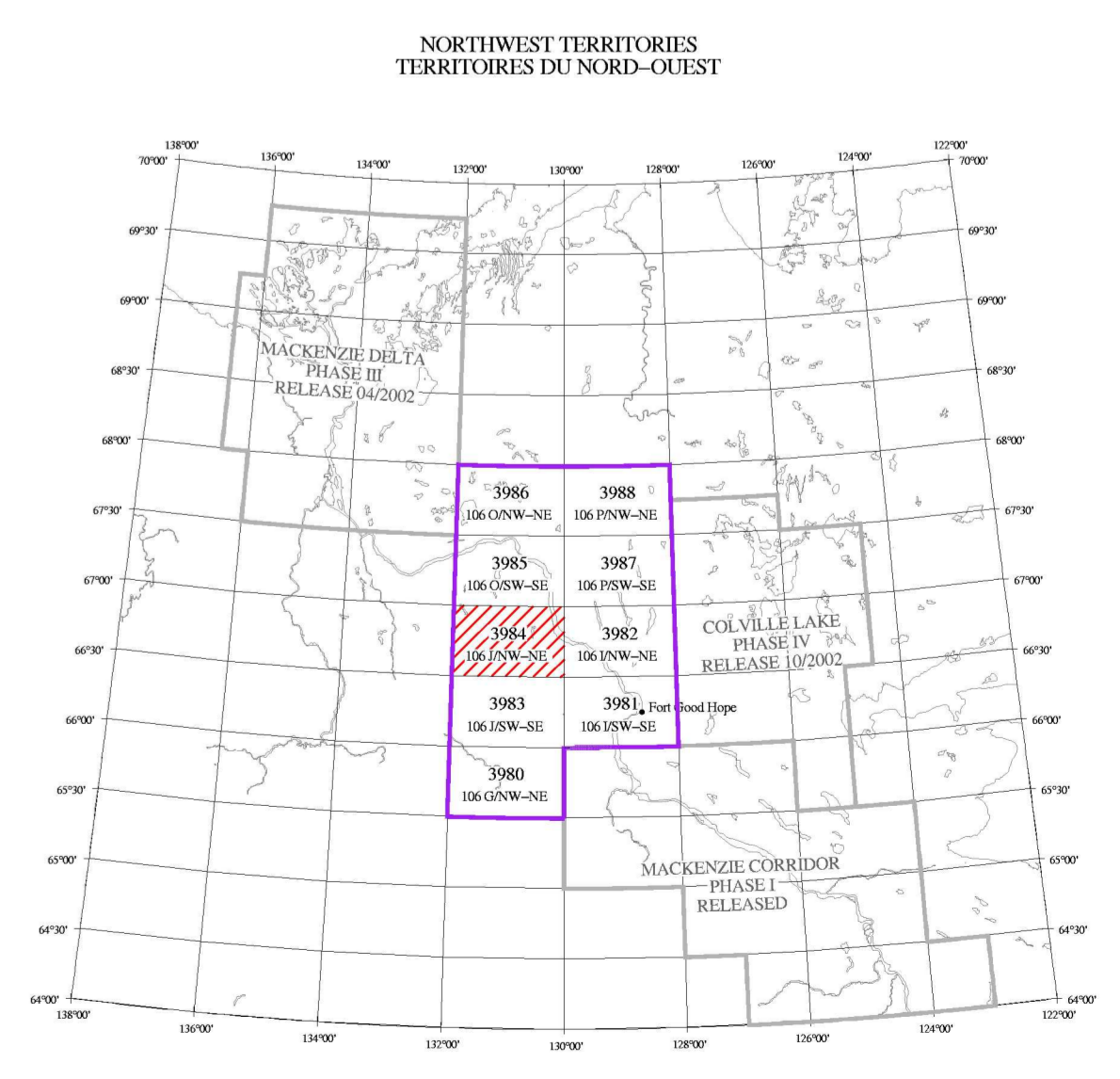
MAP LOCATION: LOCALISATION DE LA CARTE

Recommended citation:  
Dunster R., Coyle M., Deeduck D., Pavin J.,  
Geological Survey of Canada,  
2001 : Aeromagnetic Total Field Map  
Northwest Territories: NTS 106 J/NW-NE  
Open file 3984  
Scale: 1:100 000

Notation bibliographique conseillée:  
Dunster R., Coyle M., Deeduck D., Pavin J.,  
Commission géologique du Canada,  
2001 : Carte géomagnétique du champ total  
Territoires du Nord-Ouest: SNRC 106 J/NW-NE  
Dossier public: 3984  
Échelle: 1/100 000

**OPEN FILE  
DOSSIER PUBLIC  
3984**  
GEOLOGICAL SURVEY OF CANADA  
COMMISSION GÉOLOGIQUE DU CANADA  
OTTAWA  
05/2001

SÉRIE 1:100 000 SÉRIE

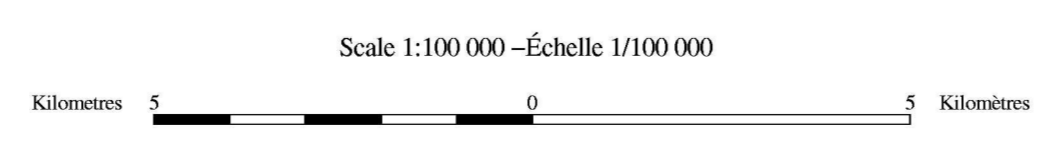


106 J/NW-NE

Project funded by the Geological Survey of Canada.  
Ce projet a été subventionné par la Commission géologique du Canada.

PUBLISHED 2001 / PUBLIÉ EN 2001

AEROMAGNETIC TOTAL FIELD MAP  
CARTE AÉROMAGNÉTIQUE DU CHAMP TOTAL  
106 J/NW-NE  
NORTHWEST TERRITORIES TERRITOIRES DU NORD-OUEST



Scale 1:100 000 - Échelle 1/100 000

Digital topographic base information provided by Esri/Canada.  
Les données topographiques digitales proviennent de la base nationale des données topographiques de Esri/Canada.