

FIGURE 1. Distribution of core locations
FIGURE 1. Répartition des emplacements des carottes

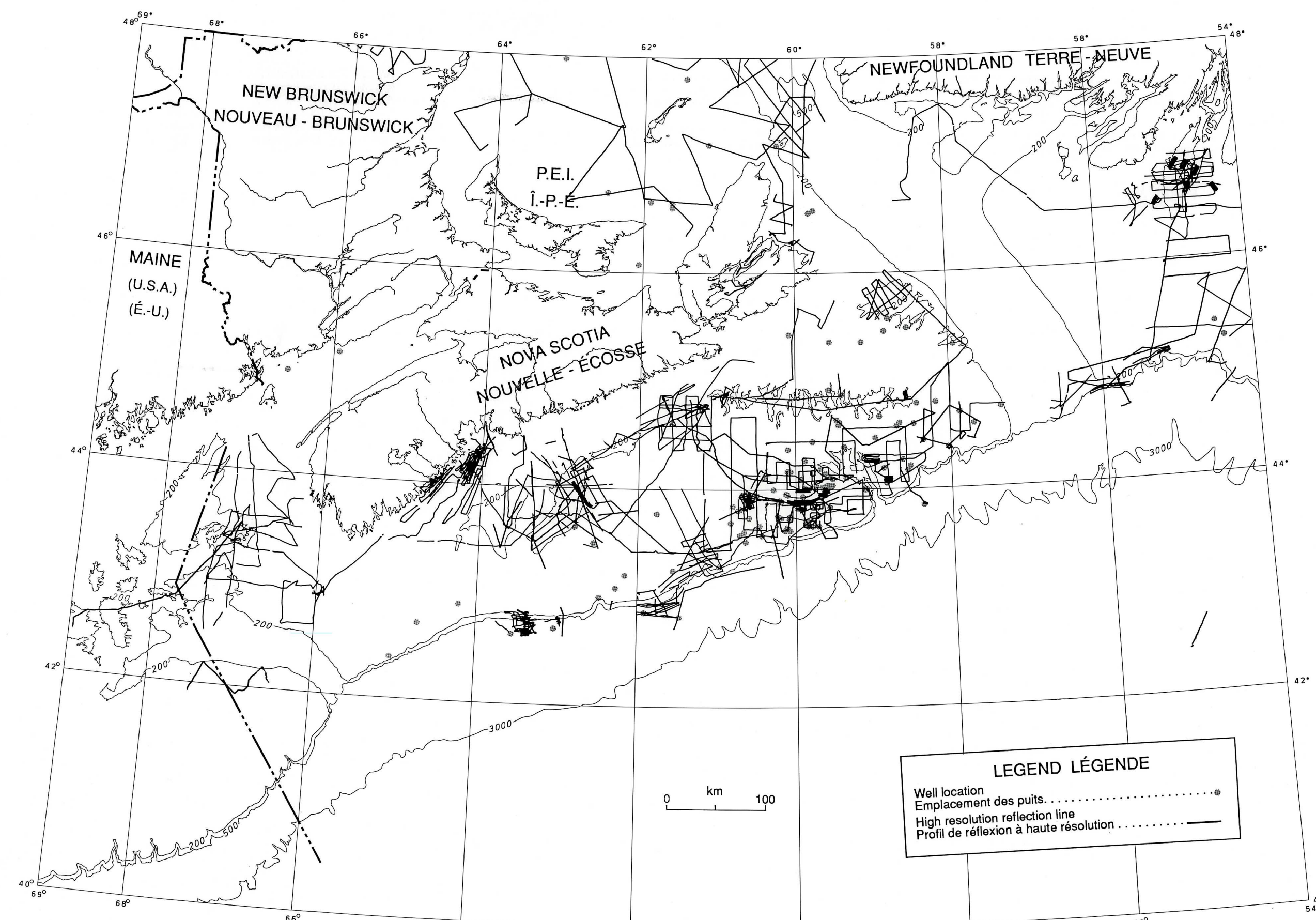


FIGURE 3. Distribution of high resolution reflection lines
FIGURE 3. Répartition des profils de réflexion à haute résolution

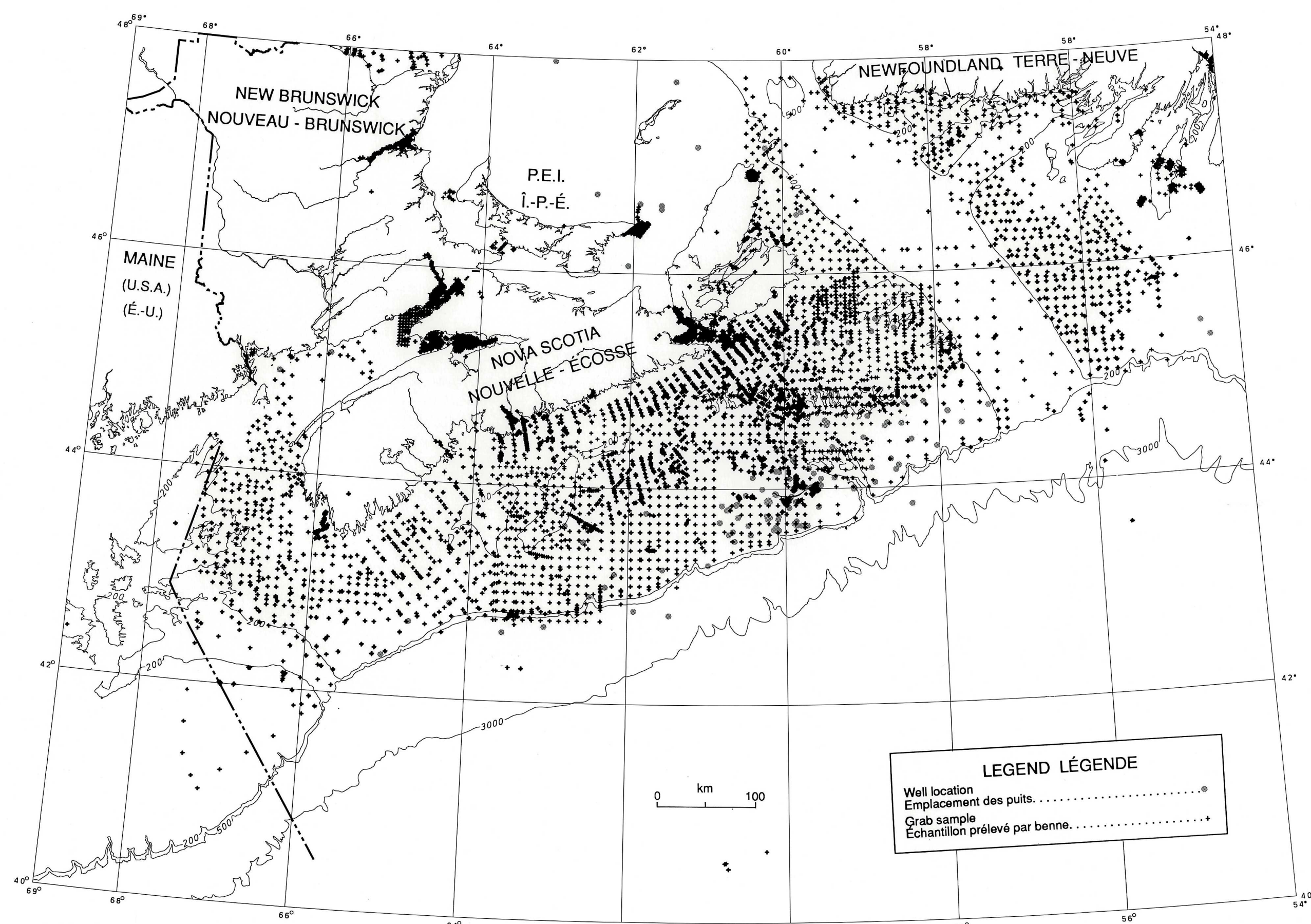


FIGURE 2. Distribution of grab sample locations
FIGURE 2. Répartition des emplacements des échantillons prélevés par benne

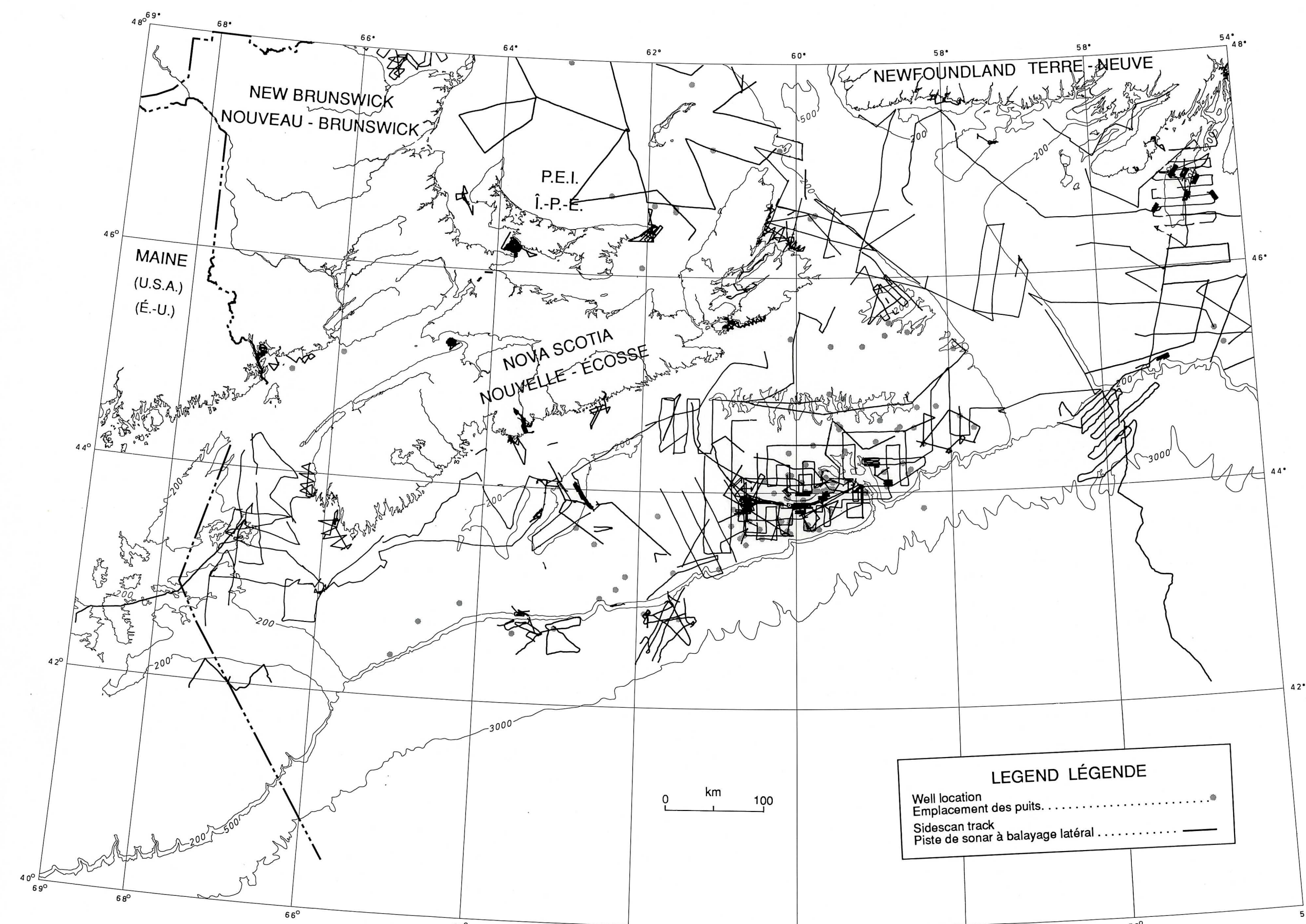


FIGURE 4. Distribution of sidescan tracks
FIGURE 4. Répartition des pistes de sonar à balayage latéral

SCOTIAN SHELF
SURFICIAL GEOLOGY
AND PHYSICAL PROPERTIES
CONTROL DATA

PLATE-FORME NÉO-ÉCOSSAISE
GÉOLOGIE DES FORMATIONS EN
SURFACE ET PROPRIÉTÉS PHYSIQUES
DONNÉES DE CONTRÔLE