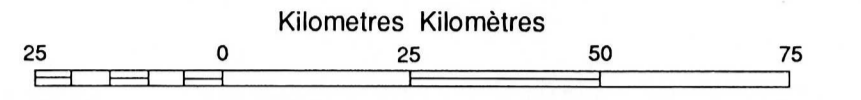


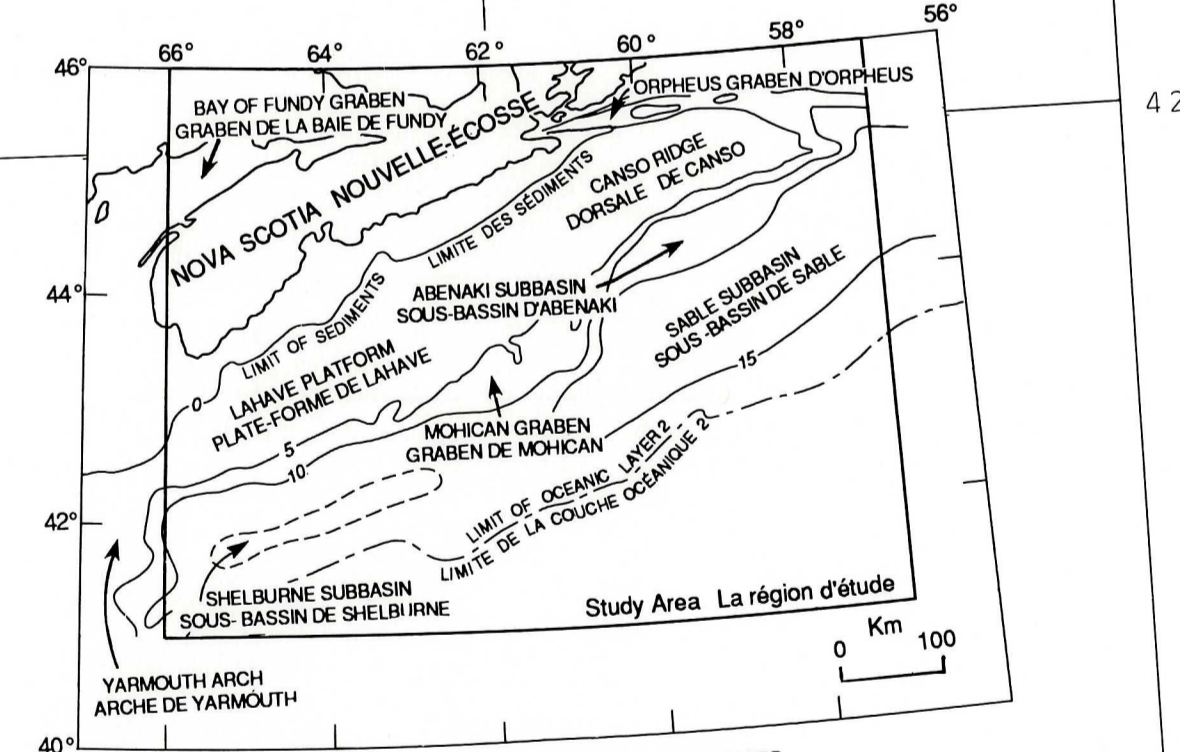
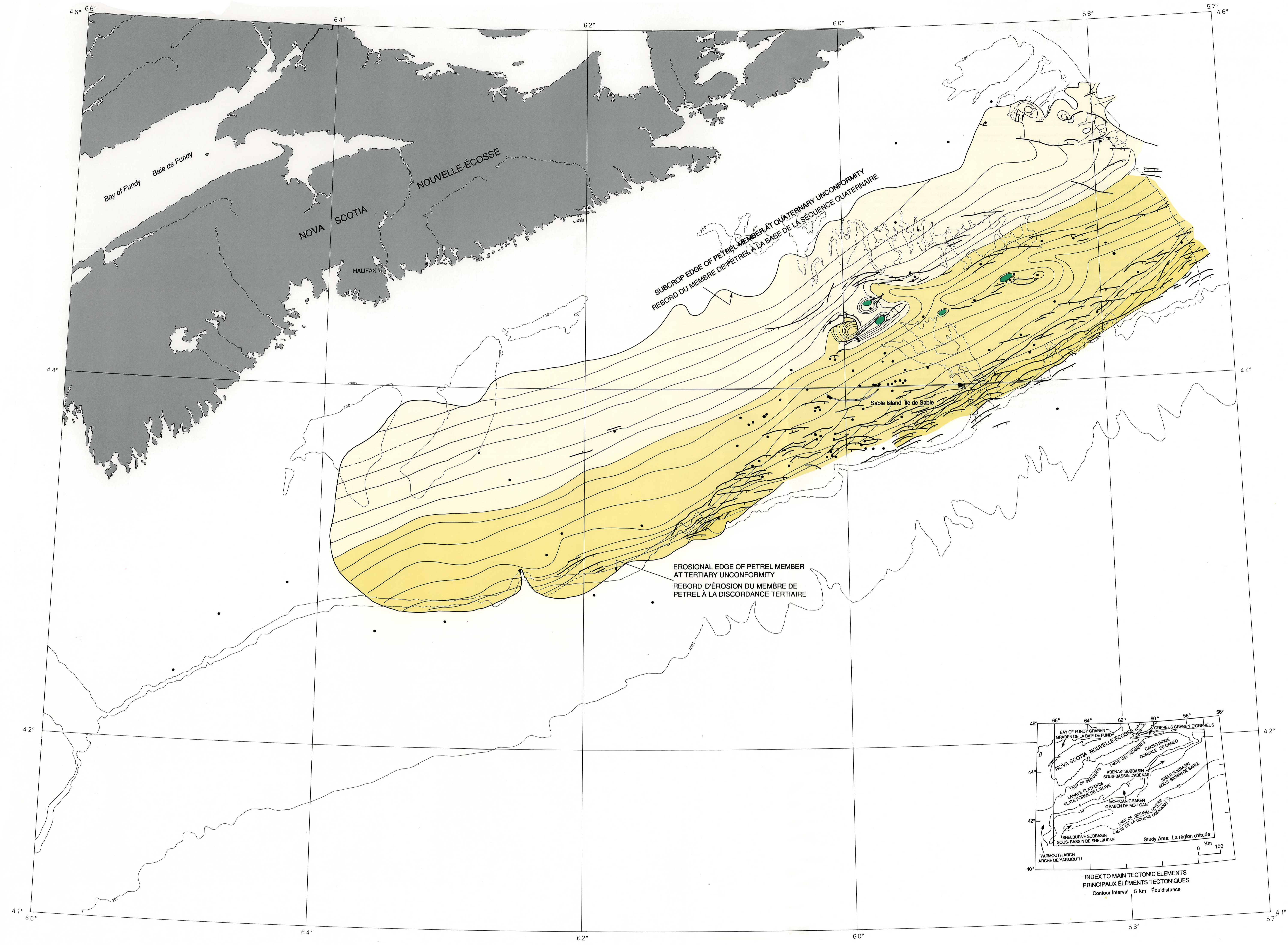
SCOTIAN SHELF STRUCTURE AND ISOPACH 5
PLATE-FORME NÉO-ÉCOSSAISE STRUCTURE ET ISOPAQUES

Bathymetric contours in metres
 Lambert Conformal Projection (standard parallels 45° N and 66° N)
 Courbes bathymétriques en mètres
 Projection conforme de Lambert (parallèles standard 45° N et 66° N)
 Scale 1:1 000 000 Échelle 1/1 000 000



LEGEND LÉGENDE

- Well location
Emplacement des puits
- Diapir
- Contours (defined, approximate)
Isopaques (définies, approximatives)
- Fault
Faille



DEPTH TO PETREL MARKER PROFONDEUR JUSQU'AU REPÈRE DE PETREL

GEOCHRONOLOGIC UNIT GÉOCHRONOLOGIQUE	FORMATION	SEISMIC MARKER (deep ocean equivalent) COUCHE-REPÈRE SISMIQUE (équivalent abyssal)
Quaternary Quaternaire	Phlet Hoboc Piscose Piscose	
TERTIARY TERTIAIRE	Miocene Miocene	
	Oligocene Oligocène	
	Eocene Éocène	
CRETACEOUS CRÉTACÉ	Paleocene Paléocène	
	Maastrichtian Maastrichtien	
	Campanian Campanien	
	Santonian Santonien	
	Coniacian Coniacien	
	Turonian Turonien	
	Concomitant Concomitant	
	Albian Albien	
	Aptian Aptien	
	Berriasian Berriasien	
JURASSIC JURASSIQUE	Tithonian Tithonien	
	Kimmeridgian Kimmérigien	
	Oxfordian Oxfordien	
	Callovian Callovien	
	Bathonian Bathonien	
	Valanginian Valanginien	
	Mic Mac	
	Scatarie Mor. Mor de Scatarie	
	Moican MOICAN	
	Iroquois IROQUOIS	
TRIASSIC TRIAS	Norian Norien	
	Carman Carman	
	Ladnon Ladnon	
	Amnan Amnan	
	Soyman Soyman	

GENERALIZED STRATIGRAPHY / STRATIGRAPHIE GÉNÉRALISÉE

This map has been produced from a scanned version of the original map
 Reproduction par numérisation d'une carte sur papier