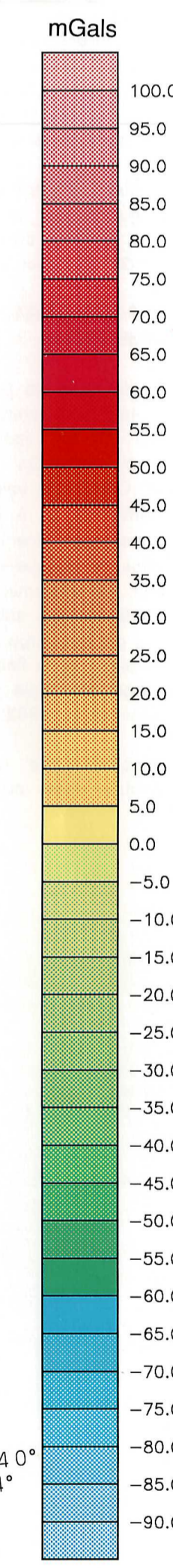
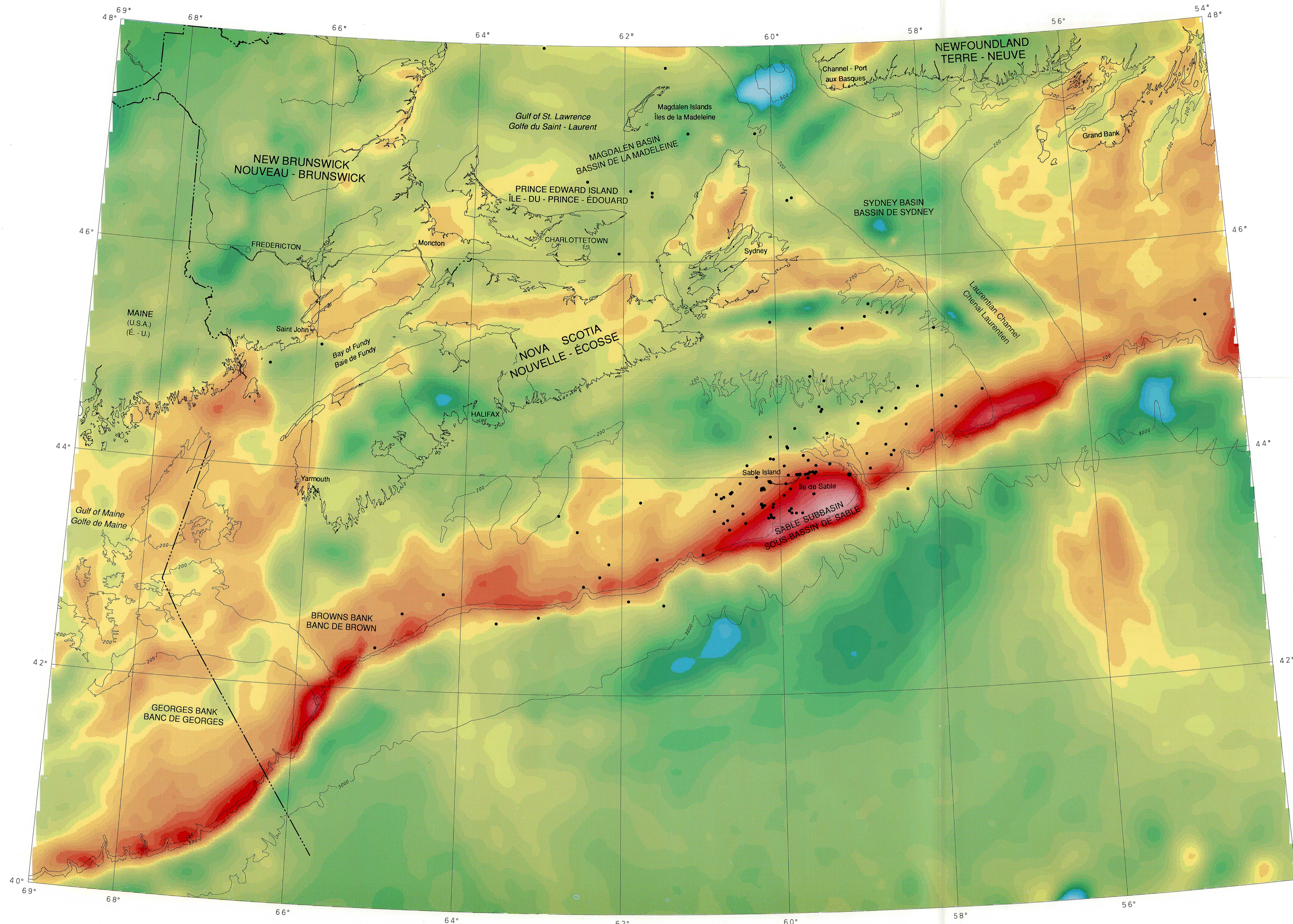



SCOTIAN SHELF REGIONAL GEOLOGY AND GEOPHYSICS 2
PLATE-FORME NÉO-ÉCOSSAISE GÉOLOGIE ET GÉOPHYSIQUE 2 RÉGIONALES

Bathymetric contours in metres
 Lambert Conformal Projection (standard parallels 45° N and 66° N)
 Courbes bathymétriques en mètres
 Projection conforme de Lambert (parallèles standard 45° N et 66° N)

Scale 1 : 2 000 000 - Échelle 1 / 2 000 000
 Kilometres / Kilomètres



GRAVITY ANOMALY ANOMALIE GRAVIMÉTRIQUE

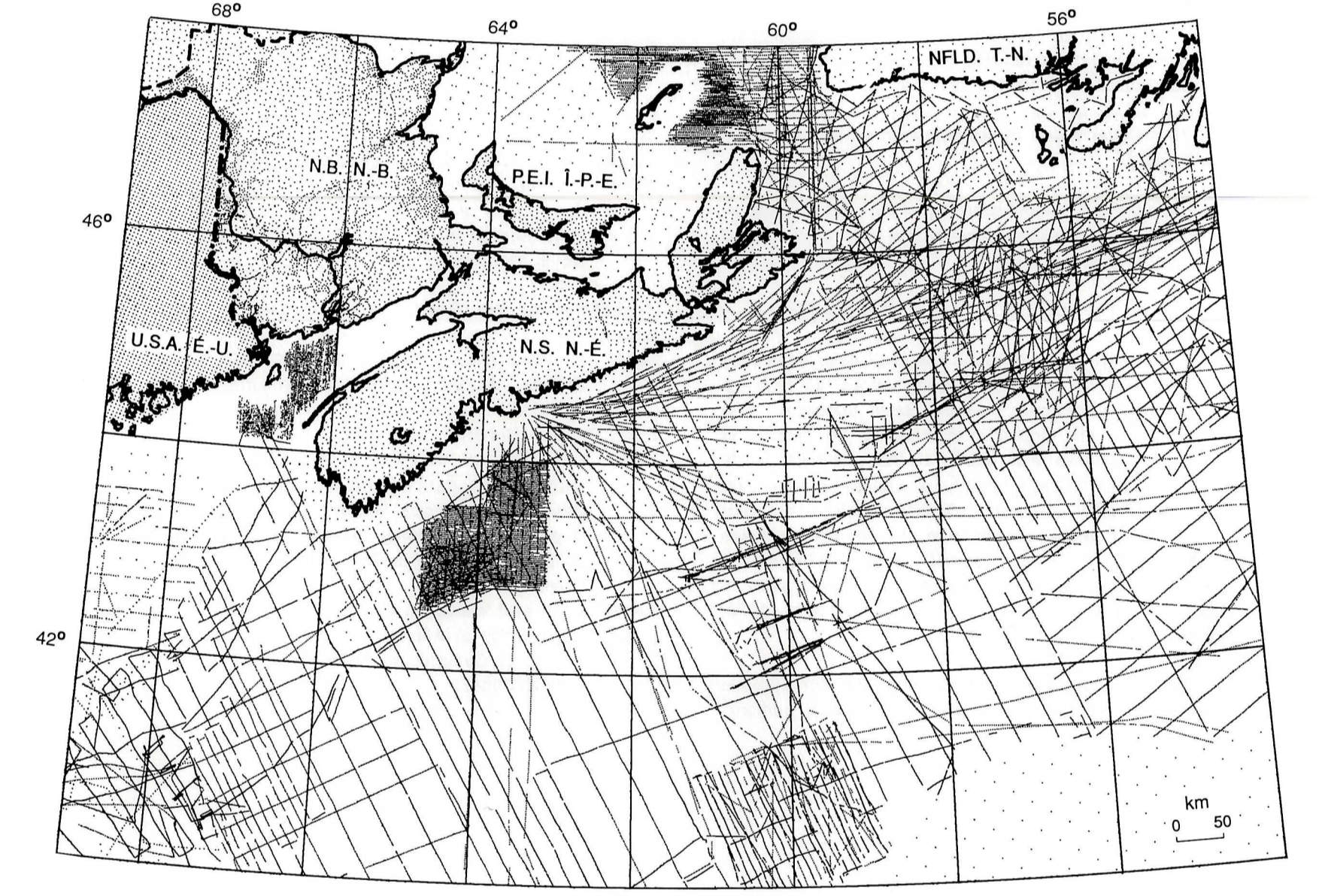


FIGURE 1. Gravity station distribution (compiled by the Geophysics Division, Geological Survey of Canada)
FIGURE 1. Répartition des stations gravimétriques (compilée par la Division de la géophysique, Commission géologique du Canada)