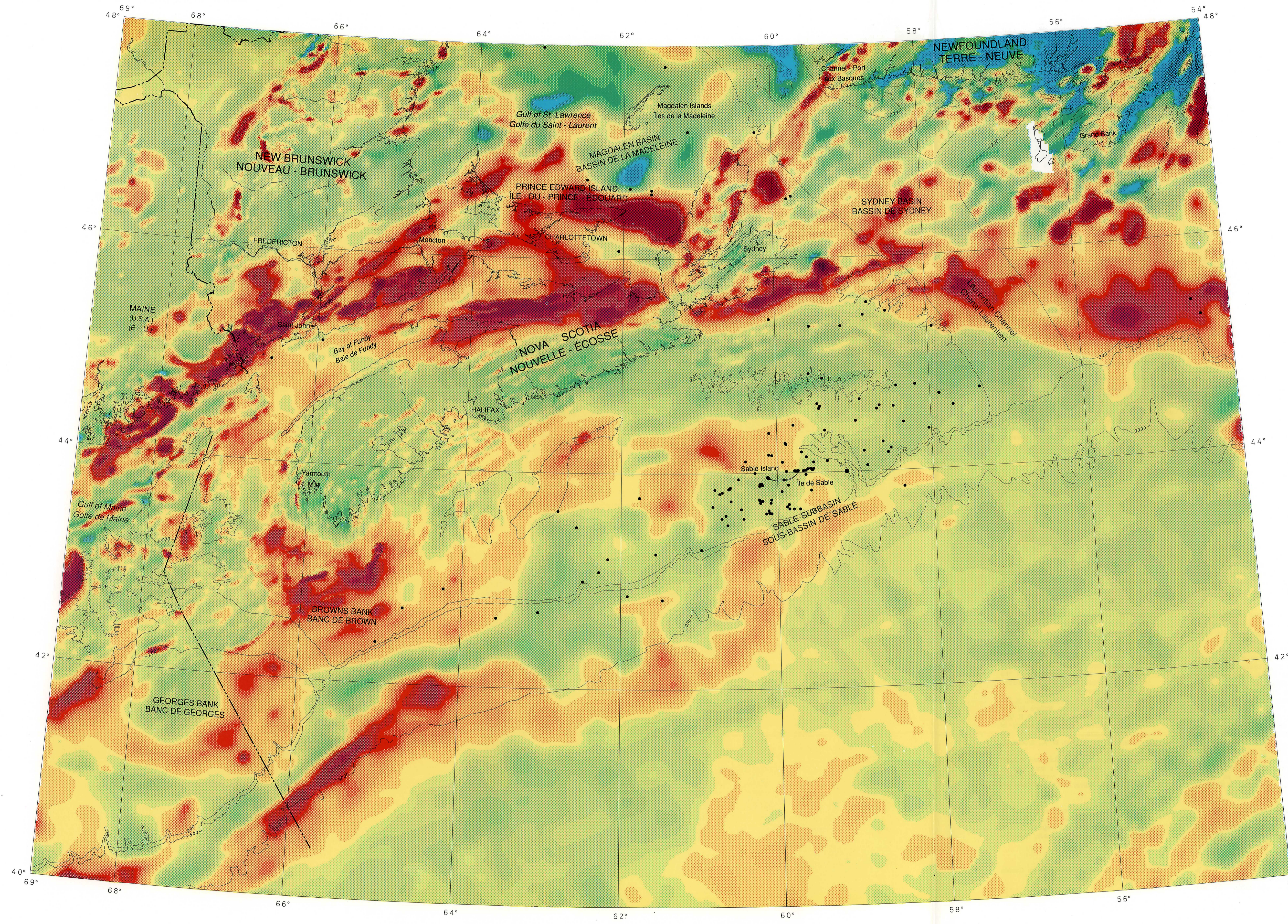



SCOTIAN SHELF REGIONAL GEOLOGY AND GEOPHYSICS 1
PLATE-FORME NÉO-ÉCOSSAISE GÉOLOGIE ET GÉOPHYSIQUE 1 RÉGIONALES

Bathymetric contours in metres
 Lambert Conformal Projection (standard parallels 45° N and 66° N)
 Courbes bathymétriques en mètres
 Projection conforme de Lambert (parallèles standard 45° N et 66° N)
 Scale 1:2 000 000 - Échelle 1/2 000 000
 Kilometres / Kilomètres



MAGNETIC ANOMALY ANOMALIE MAGNÉTIQUE

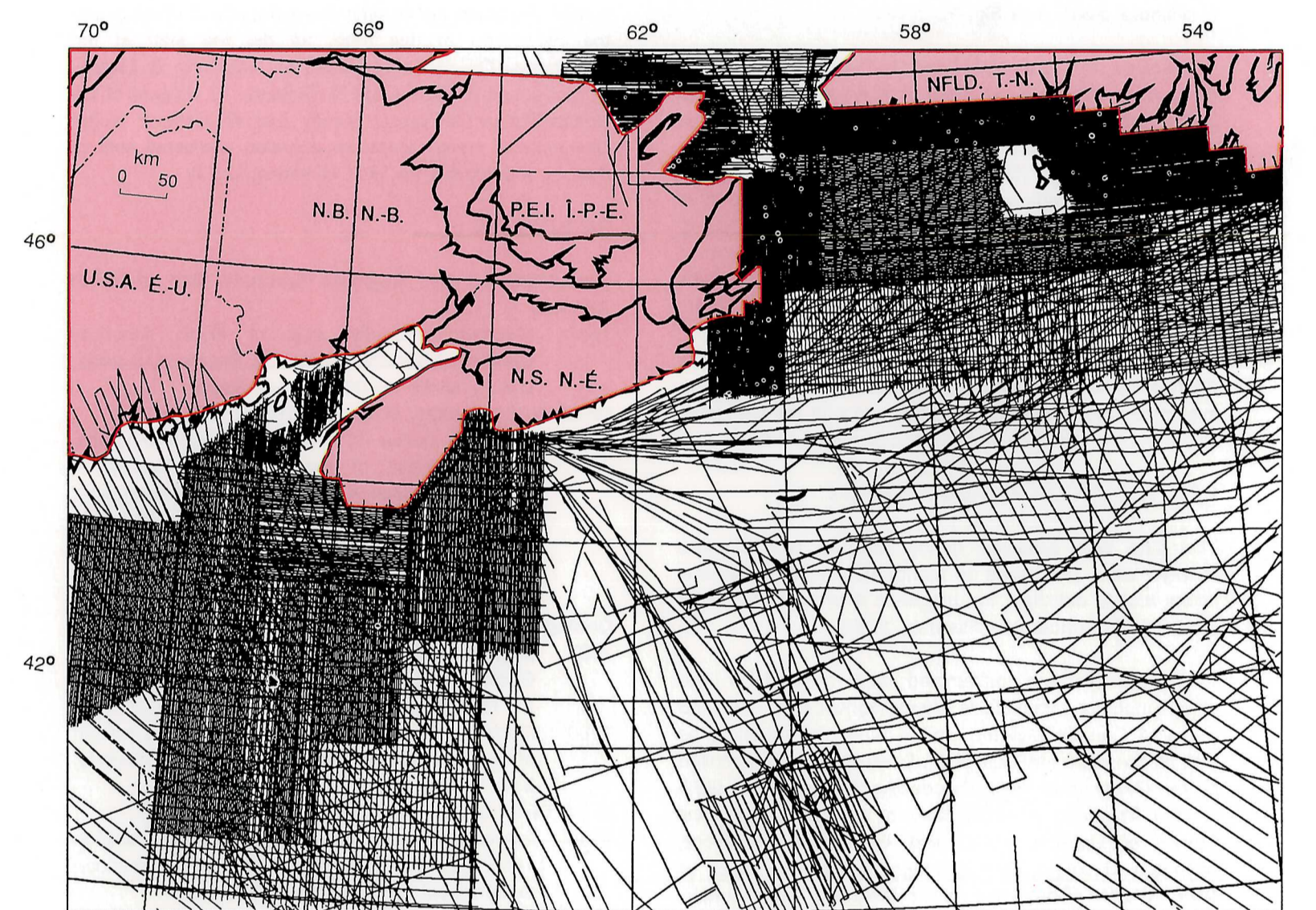
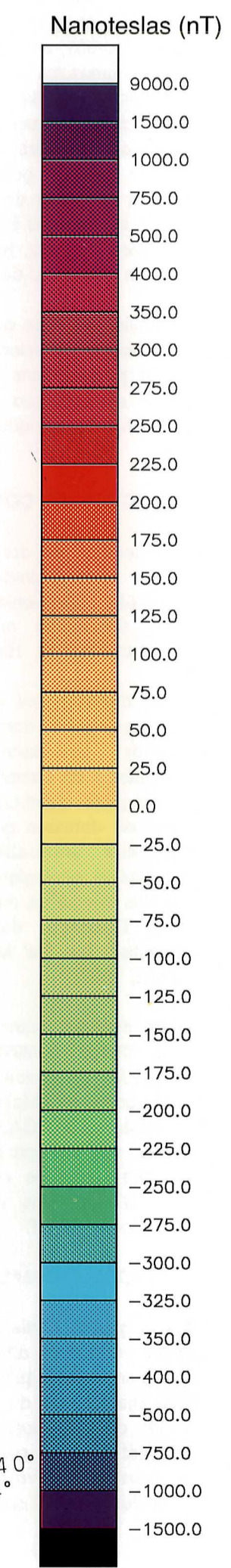


FIGURE 1. Distribution of marine magnetic and aeromagnetic observations; areas enclosed in colour define the extent of aeromagnetic surveys done by the Geological Survey of Canada and agencies in the United States
FIGURE 1. Répartition des observations magnétiques marines et aéroportées; les secteurs en couleurs indiquent l'étendue des levés aéroportés réalisés par la Commission géologique du Canada et des organismes américains