
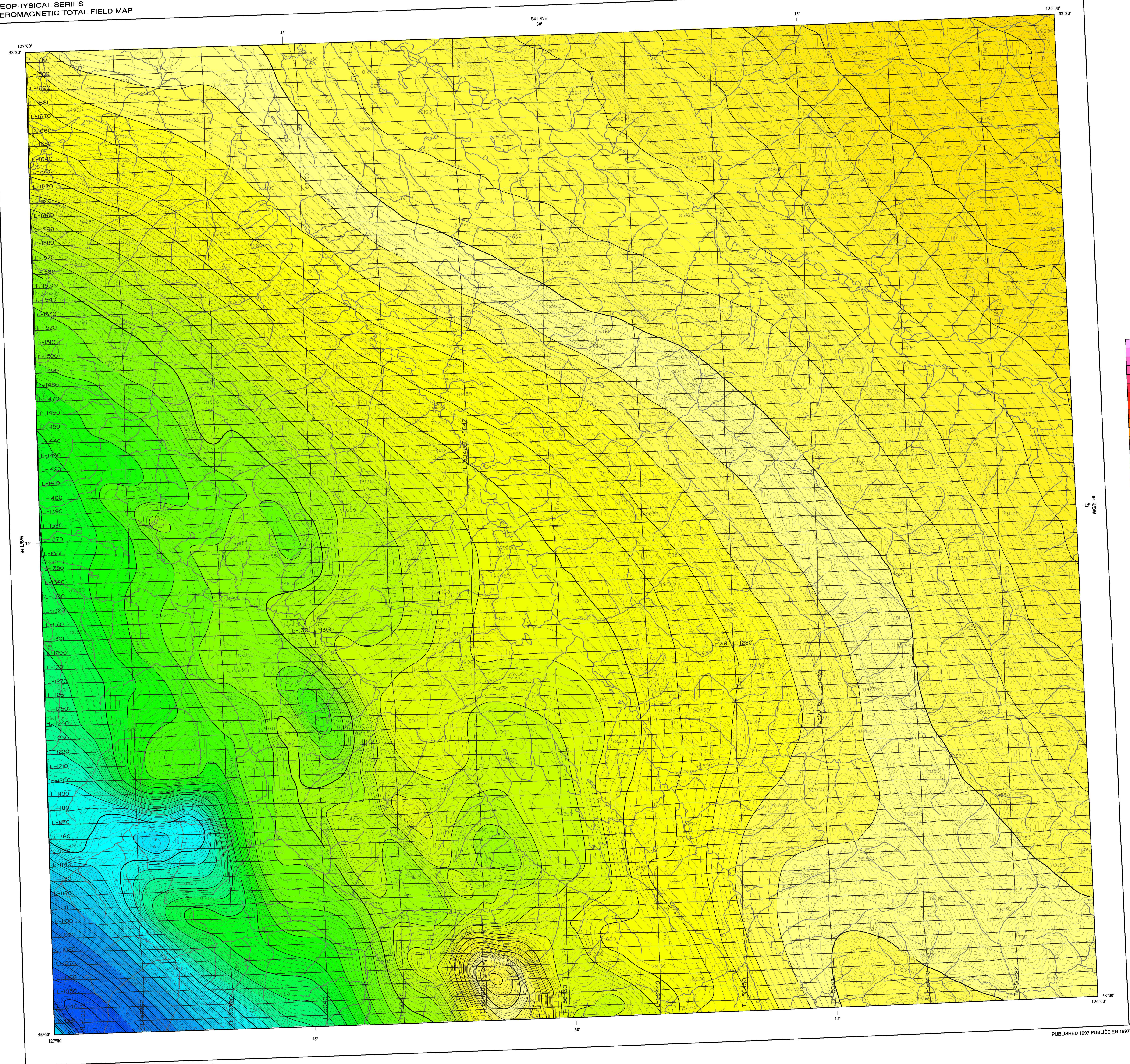
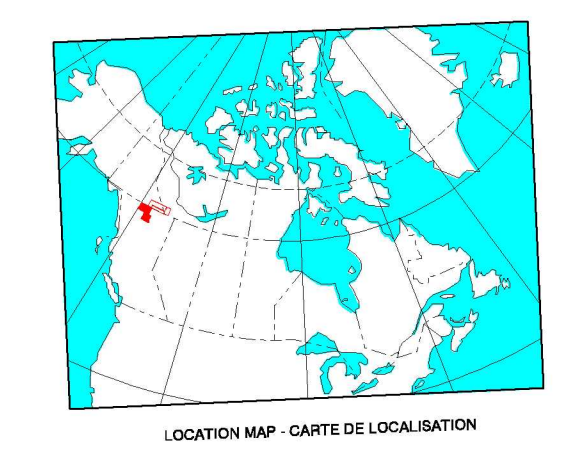


GEOPHYSICAL SERIES
AEROMAGNETIC TOTAL FIELD MAP



ISOMAGNETIC LINE (absolute total field)	LIGNES ISOMAGNÉTIQUES (valeur absolue du champ total)
100 nT	100 nT
50 nT	50 nT
10 nT	10 nT
2 nT	2 nT
Magnetic depression	Dépression magnétique
Flight lines	Lignes de vol

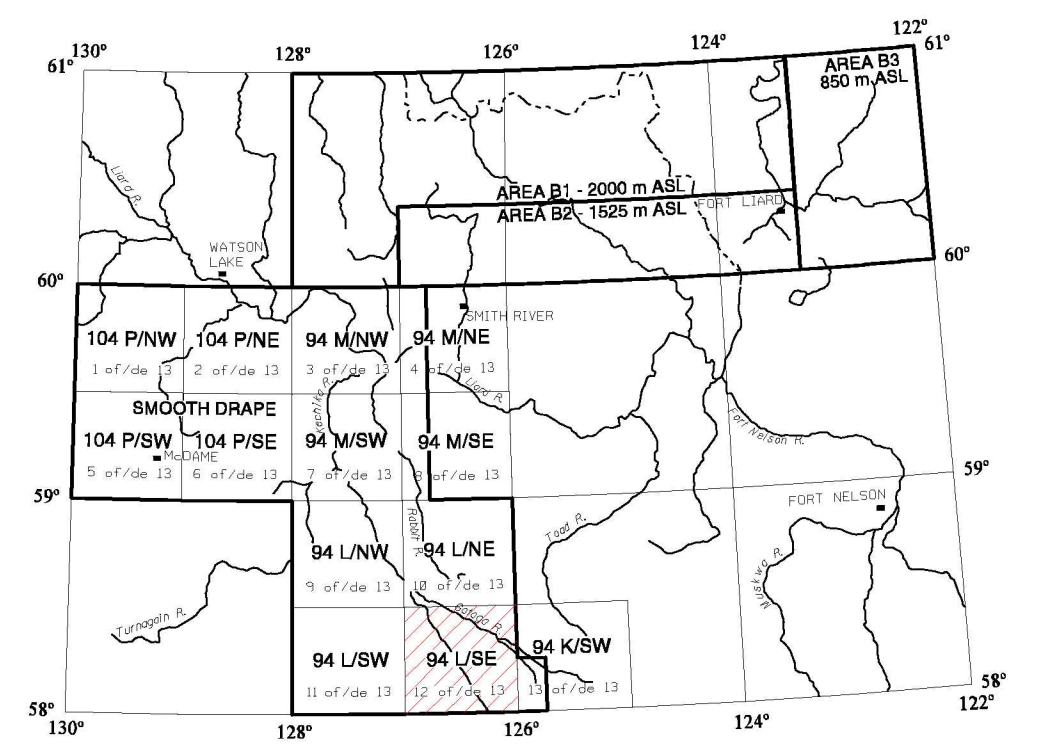


Recommended citation:
Geological Survey of Canada
1997. Aeromagnetic Total Field Map,
BRITISH COLUMBIA: NTS 94 L/SE
scale 1:100 000

Notation bibliographique conseillée:
Commission géologique du Canada
1997. Carte aéromagnétique du champ total,
COLUMBIE-BRITANNIQUE: SRNC 94 L/SE
échelle 1/100 000

OPEN FILE
DOSSIER PUBLIC
3198
GEOLOGICAL SURVEY OF CANADA
COMMISSION GÉOLOGIQUE DU CANADA
OTTAWA
1997
SERIES 1:100 000 SÉRIE
12 of/de 13

94 L/SE



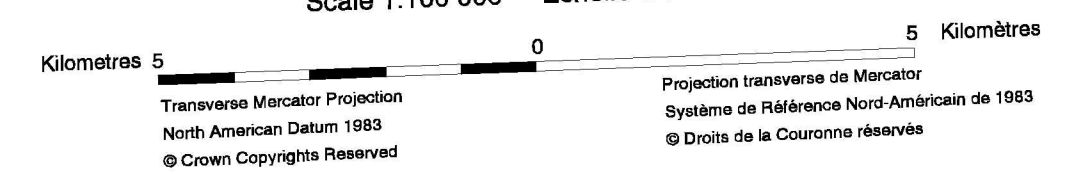
NATIONAL TOPOGRAPHIC SYSTEM REFERENCE AND GEOPHYSICAL INDEX
FOR GEOLOGICAL SURVEY OF CANADA MAPS
SYSTÈME NATIONAL DE RÉFÉRENCE CARTOGRAPHIQUE ET INDEX GÉOPHYSIQUE
POUR LA COMMISSION GÉOLOGIQUE DU CANADA

Project jointly funded by the Geological Survey of Canada, Esso Canada Resources Limited, Ocoit Energy Inc. and PacificCanadian Petroleum Limited.
Ce projet a été conjointement subventionné par la Commission géologique du Canada, Esso Canada Resources Limited, Ocoit Energy Inc. et PacificCanadian Petroleum Limited.

AEROMAGNETIC TOTAL FIELD MAP
CARTE AÉROMAGNÉTIQUE DU CHAMP TOTAL

94 L/SE
BRITISH COLUMBIA
COLUMBIE-BRITANNIQUE

Scale 1:100 000 - Échelle 1/100 000



Digital topographic base information provided by Geomatics Canada.
Les données topographiques digitales proviennent de la base nationale des données topographiques de Géomatique Canada.



Ressources naturelles Canada

