
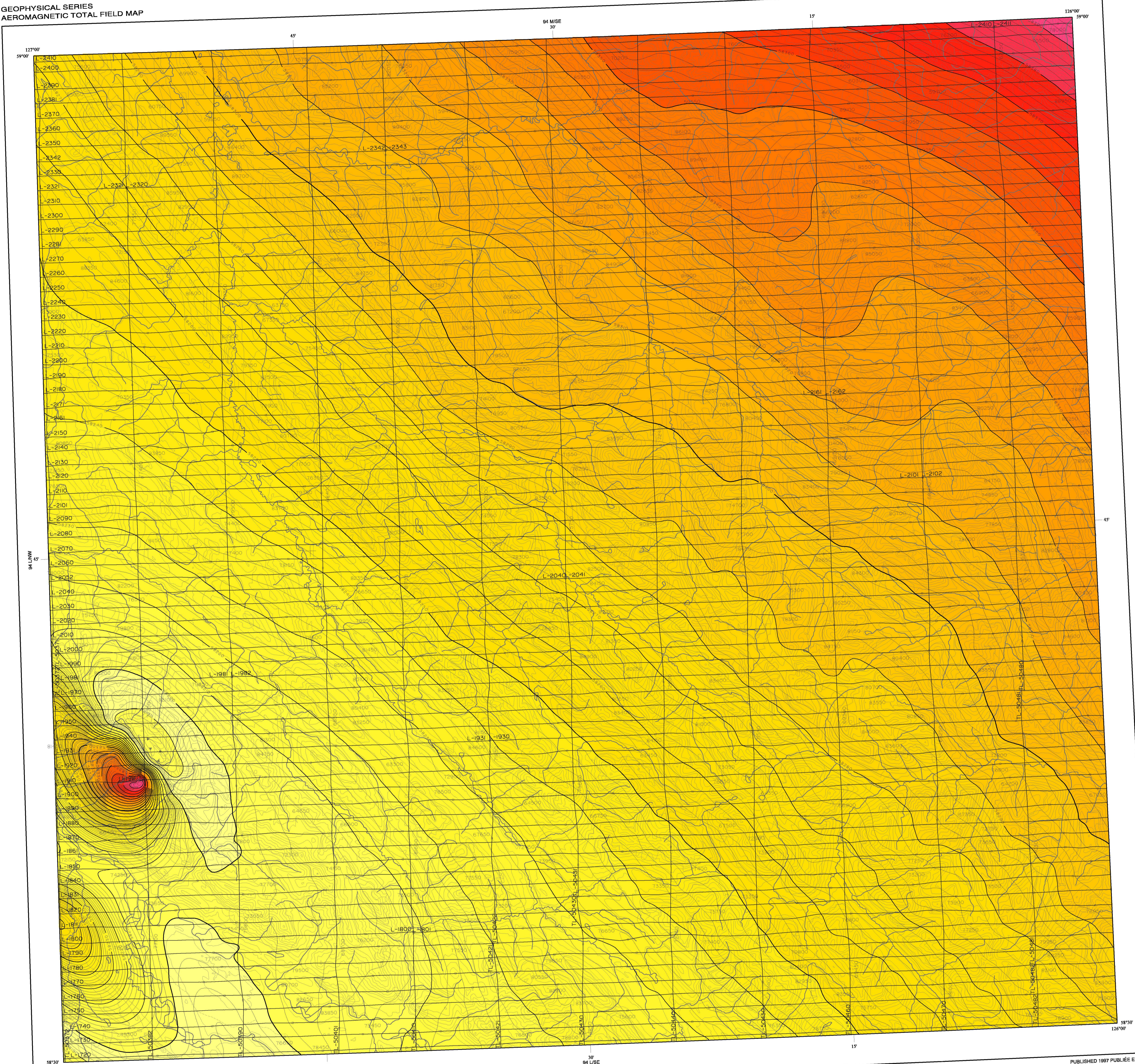
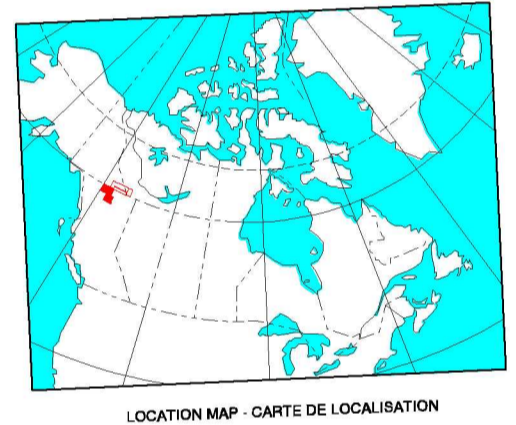


GEOPHYSICAL SERIES / AEROMAGNETIC TOTAL FIELD MAP

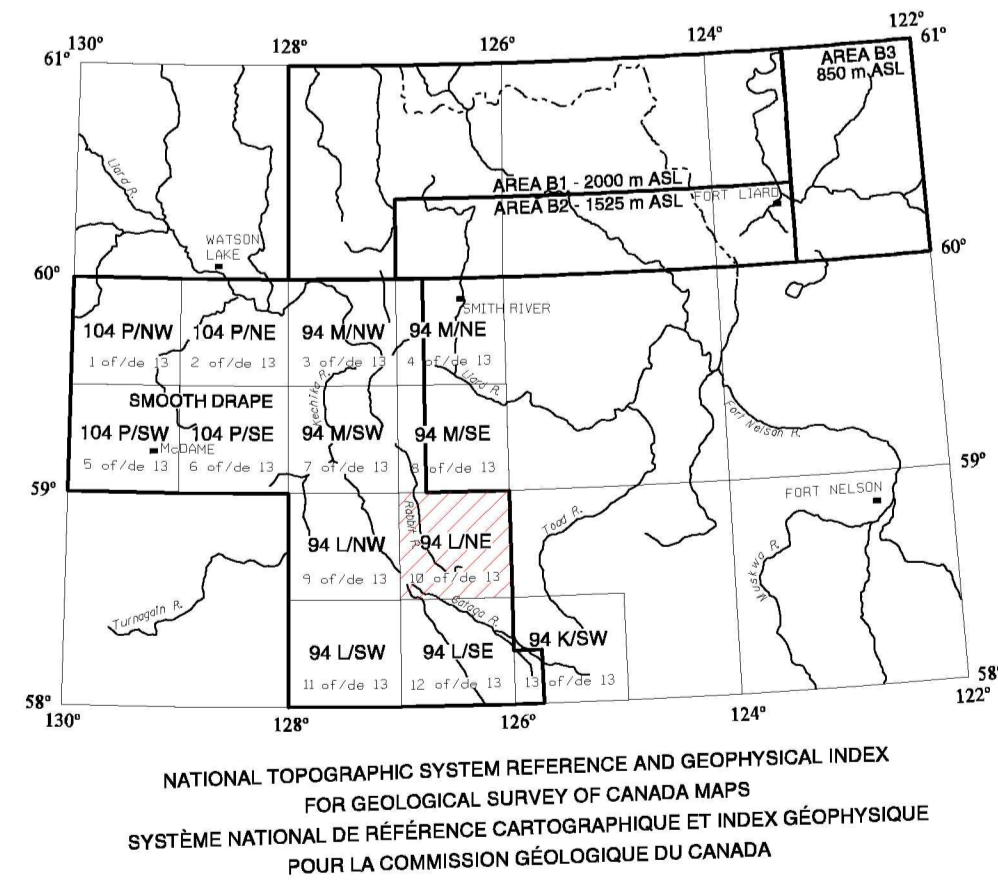


Legend for isomagnetic lines and flight lines. Includes symbols for isomagnetic lines (100 nT, 50 nT, 10 nT, 2 nT) and flight lines, along with their corresponding French labels: LIGNES ISOMAGNÉTIQUES (valeur absolue du champ total) and Lignes de vol.



Recommended citation: Geological Survey of Canada, 1997, Aeromagnetic Total Field Map, BRITISH COLUMBIA, NTE 94 LNE, scale 1:100 000. Notation bibliographique conseillée: Commission géologique du Canada, 1997, Carte aéromagnétique du champ total, COLOMBIE-BRITANNIQUE, SÉRIE 94 LNE, échelle 1/100 000.

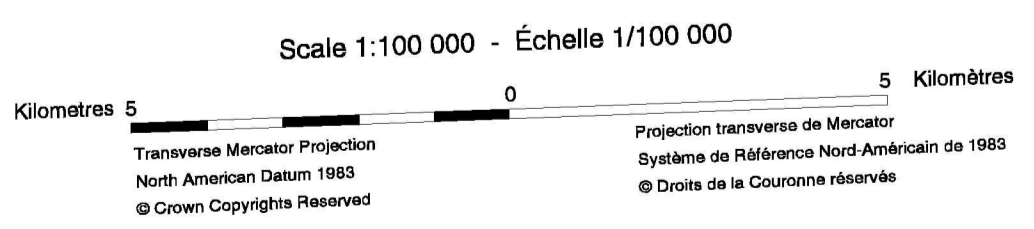
OPEN FILE / DOSSIER PUBLIC 3198. GEOLOGICAL SURVEY OF CANADA / COMMISSION GÉOLOGIQUE DU CANADA OTTAWA 1997. SERIES 1:100 000 SÉRIE 10 of 13. BRITISH COLUMBIA / COLOMBIE-BRITANNIQUE 94 LNE



Project jointly funded by the Geological Survey of Canada, Esso Canada Resources Limited, Occoet Energy Inc. and PanCanadian Petroleum Limited. Ce projet a été conjointement subventionné par la Commission géologique du Canada, Esso Canada Resources Limited, Occoet Energy Inc. et PanCanadian Petroleum Limited.

AEROMAGNETIC TOTAL FIELD MAP / CARTE AÉROMAGNÉTIQUE DU CHAMP TOTAL

94 LNE BRITISH COLUMBIA / COLOMBIE-BRITANNIQUE



Digital topographic base information provided by Geomatica Canada. Les données topographiques digitales proviennent de la base nationale des données topographiques de Géomatique Canada.

