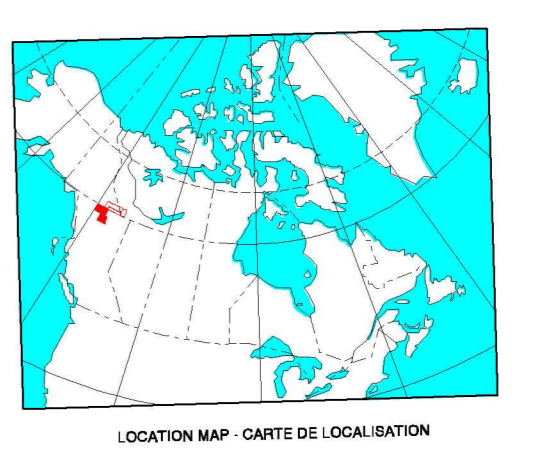
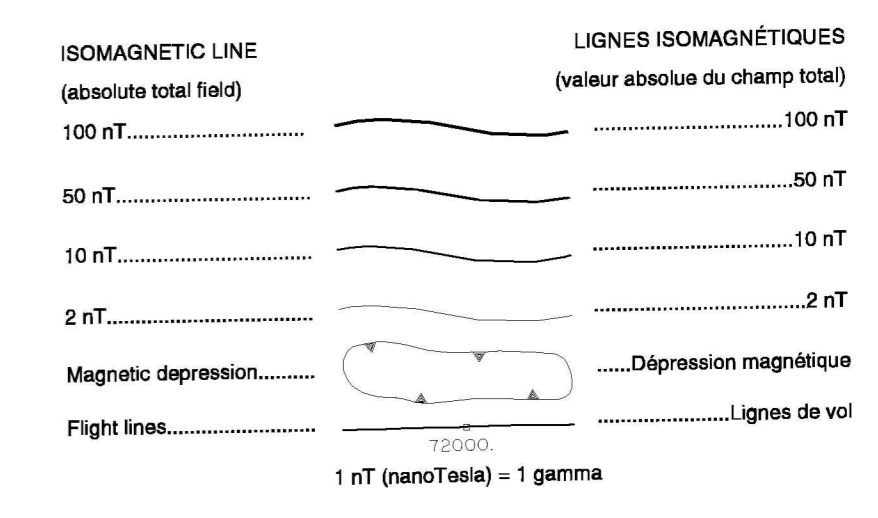

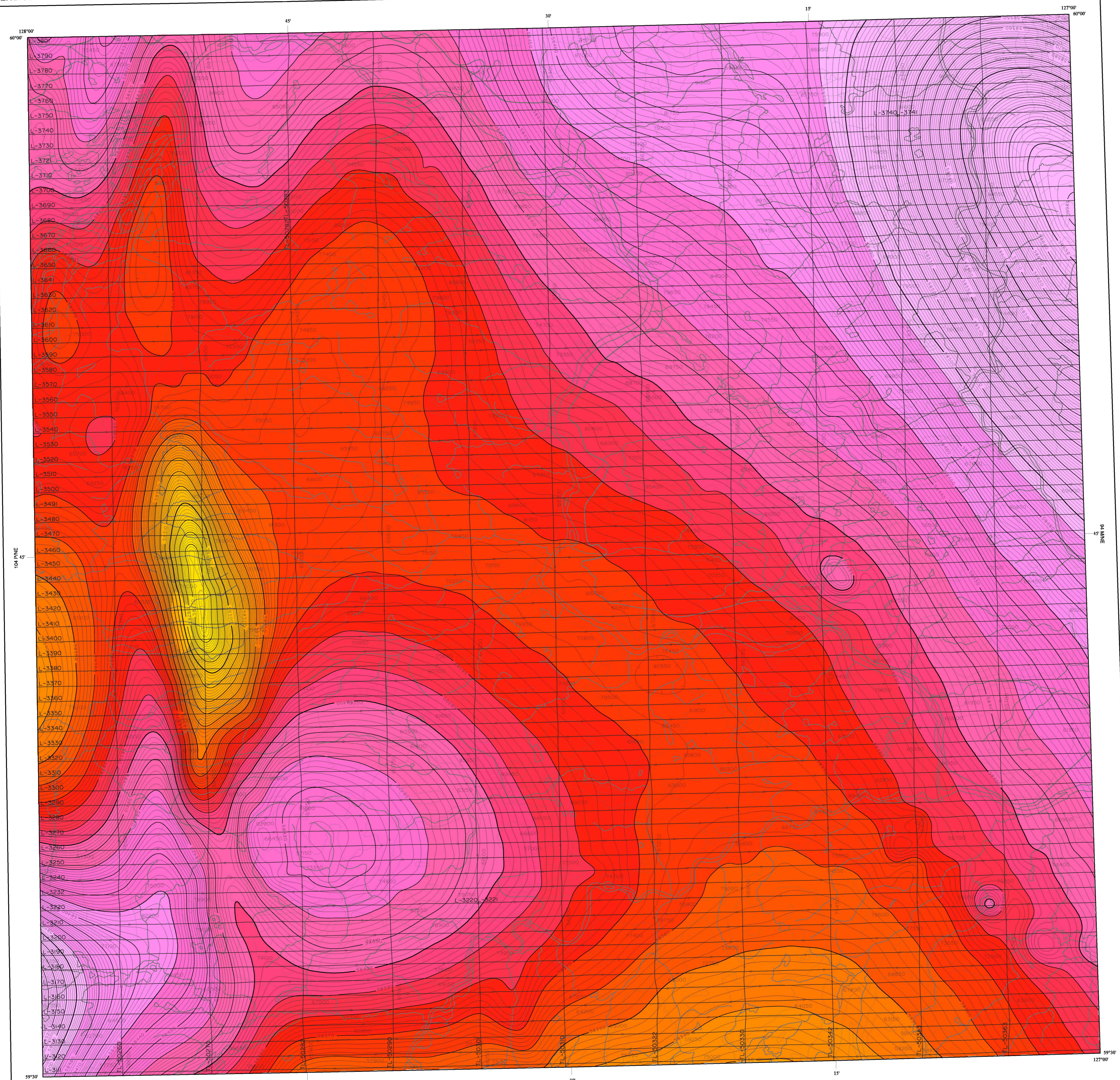


GEOPHYSICAL SERIES
AEROMAGNETIC TOTAL FIELD MAP



Recommended citation:
Geological Survey of Canada
1997. Aeromagnetic Total Field Map,
BRITISH COLUMBIA; NTS 94 M/NW
scale 1:100 000

Notation bibliographique conseillée:
Commission géologique du Canada
1997. Carte aéromagnétique du champ total,
COLUMBIE BRITANNIQUE; SNRC 94 M/NW
échelle 1:100 000

OPEN FILE
DOSSIER PUBLIC

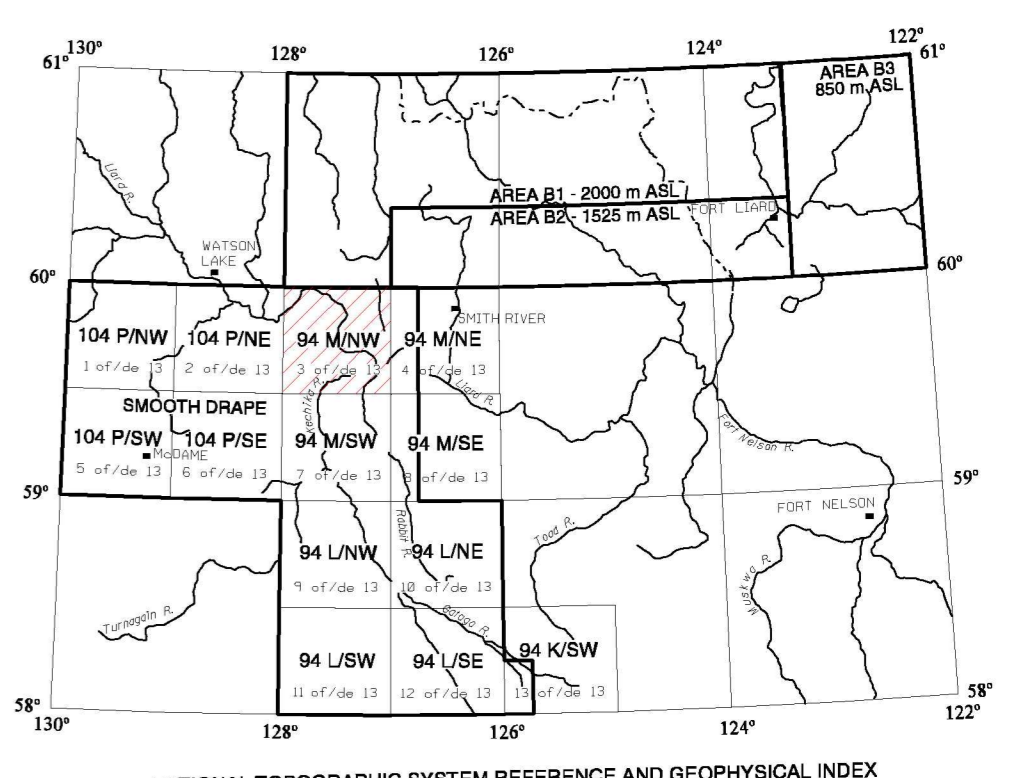
3198

GEOLOGICAL SURVEY OF CANADA
COMMISSION GÉOLOGIQUE DU CANADA
OTTAWA
1997

SERIES 1 100 000 SÉRIE
3 of/ de 13

BRITISH COLUMBIA
COLUMBIE BRITANNIQUE

94 M/NW



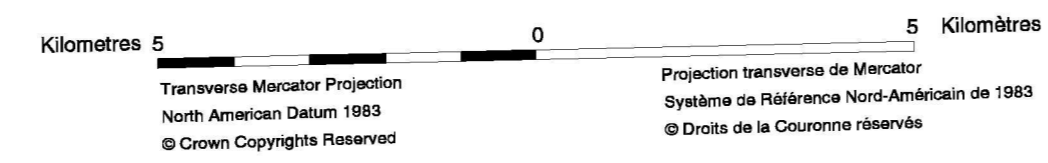
NATIONAL TOPOGRAPHIC SYSTEM REFERENCE AND GEOPHYSICAL INDEX
FOR GEOLOGICAL SURVEY OF CANADA MAPS
SYSTÈME NATIONAL DE RÉFÉRENCE CARTOGRAPHIQUE ET INDEX GÉOPHYSIQUE
POUR LA COMMISSION GÉOLOGIQUE DU CANADA

Project jointly funded by the Geological Survey of Canada, Esso Canada Resources Limited,
Osoel Energy Inc. and PanCanadian Petroleum Limited.
Ce projet a été conjointement subventionné par la Commission géologique du Canada,
Esso Canada Resources Limited, Osoel Energy Inc. et PanCanadian Petroleum Limited.

AEROMAGNETIC TOTAL FIELD MAP
CARTE AÉROMAGNÉTIQUE DU CHAMP TOTAL

94 M/NW
BRITISH COLUMBIA
COLUMBIE-BRITANNIQUE

Scale 1:100 000 - Échelle 1/100 000



Digital topographic base information provided
by Geomatics Canada.

Les données topographiques digitales proviennent
de la base nationale des données topographiques
de Géomatique Canada.